

BẢN TIN DỰ BÁO NƯỚC DÂNG VÀ SÓNG TRONG BÃO SƠN TINH

(Lúc 07 giờ – 00Z ngày 18/07/2018)

Bảng giá trị nước dâng trong bão lớn nhất tại một số điểm ven biển

Tỉnh	Địa danh	NDDB lớn nhất		
		Giá trị (cm)	Giờ	Ngày / tháng
Quảng Ninh	Đầm Hà	66	6	19/7
	Cửa Ông	62	3	19/7
Hải Phòng	Hải An	95	1	19/7
	Kiến Thụy	71	0	19/7
	Hòn Dấu	72	0	19/7
	Bạch Long Vĩ	47	7	19/7
Thái Bình	Thái Thụy	72	0	19/7
Nam Định	Hải Hậu	70	23	18/7
Ninh Bình	Kim Sơn	78	0	19/7
Thanh Hóa	Quảng Xương	67	0	19/7
Nghệ An	Diễn Châu	53	2	19/7
Hà Tĩnh	Hòn Ngư	46	4	19/7
	Thạch Hà	44	3	19/7
Quảng Bình	Quảng Trạch	34	4	19/7
	Quảng Ninh	29	5	19/7
Quảng Trị	Gio Linh	24	5	19/7
	Cồn Cỏ	24	5	19/7

Vùng Biển	Độ cao sóng biển dự báo trong 48 giờ		
	Độ cao sóng (m)	Hướng thịnh hành	Ghi chú
Khu vực ven bờ			
Bắc vịnh Bắc Bộ	0.3 - 4.2	Nam, Tây Nam	Cảnh báo
Nam vịnh Bắc Bộ	1.3 - 3.5	Nam, Tây Nam	Cảnh báo
Quảng Trị đến Quảng Ngãi	1.1 - 2.8	Nam, Đông Nam	Cảnh báo
Bình Định đến Ninh Thuận	1.7 - 3.0	Nam, Tây Nam	Cảnh báo
Bình Thuận đến Cà Mau	0.3 - 2.2	Tây Nam	Cảnh báo
Cà Mau đến Kiên Giang	0.3 - 2.5	Tây, Tây Nam, Nam	Cảnh báo
Khu vực ngoài khơi			
Quần đảo Hoàng Sa	2.6 - 2.8	Nam	Cảnh báo
Quần đảo Trường Sa	1.2 - 2.6	Tây	Cảnh báo
Bắc Biển Đông	1.7 - 2.8	Nam, Tây Nam	Cảnh báo
Giữa Biển Đông	1.1 - 2.9	Tây Nam	Cảnh báo
Nam Biển Đông	0.7 - 2.3	Tây, Tây Nam	Cảnh báo

Tin phát lúc: 07 giờ 00

Thời điểm phát tin dự báo tiếp theo: 13 giờ 00 ngày 18/07/2018

Người xây dựng bản tin: Khương Văn Hải, Phạm Văn Chinh

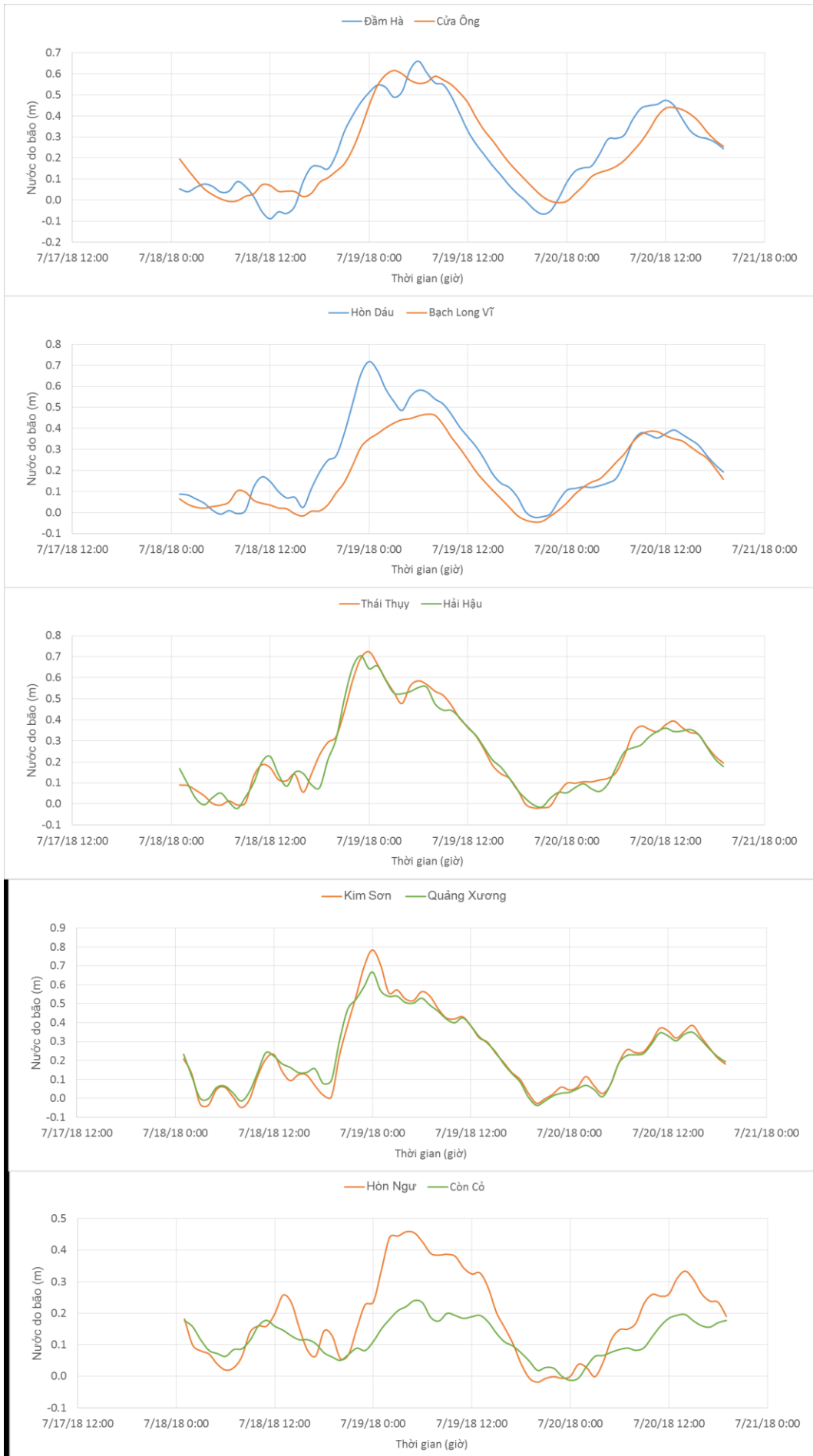
Người soát bản tin: Lê Quốc Huy

Thông tin hình ảnh trực tuyến: http://222.254.32.12/ttbien/2018-07-17-18/anim_zeta.gif

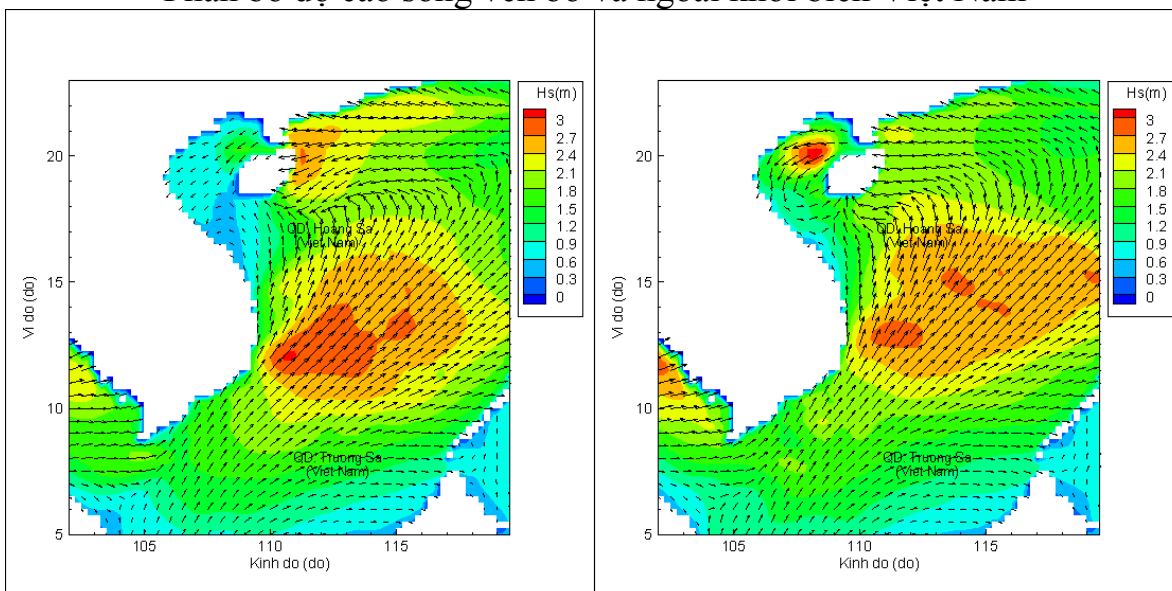
Nhận định:

Hồi 07h giờ ngày 18/7, vị trí trung tâm bão Sơn Tinh ở vào khoảng 19 độ Vĩ Bắc; 109,13 độ Kinh Đông đang di chuyển theo hướng Tây, sức gió mạnh nhất gần tâm bão cấp 8 - cấp 9. Trong 12 – 18h tiếp theo bão di chuyển theo hướng Tây mỗi giờ đi được khoảng từ 30 đến 35 km, đến 22h ngày 18/7 đổ bộ vào vùng Nam Thanh Hoá và Bắc Nghệ An. Do ảnh hưởng của bão, sóng biển tại khu vực Vịnh Bắc Bộ cao trên 3,5m.

Biến trình nước dâng do ATNĐ tại các vị trí ảnh hưởng của ATNĐ

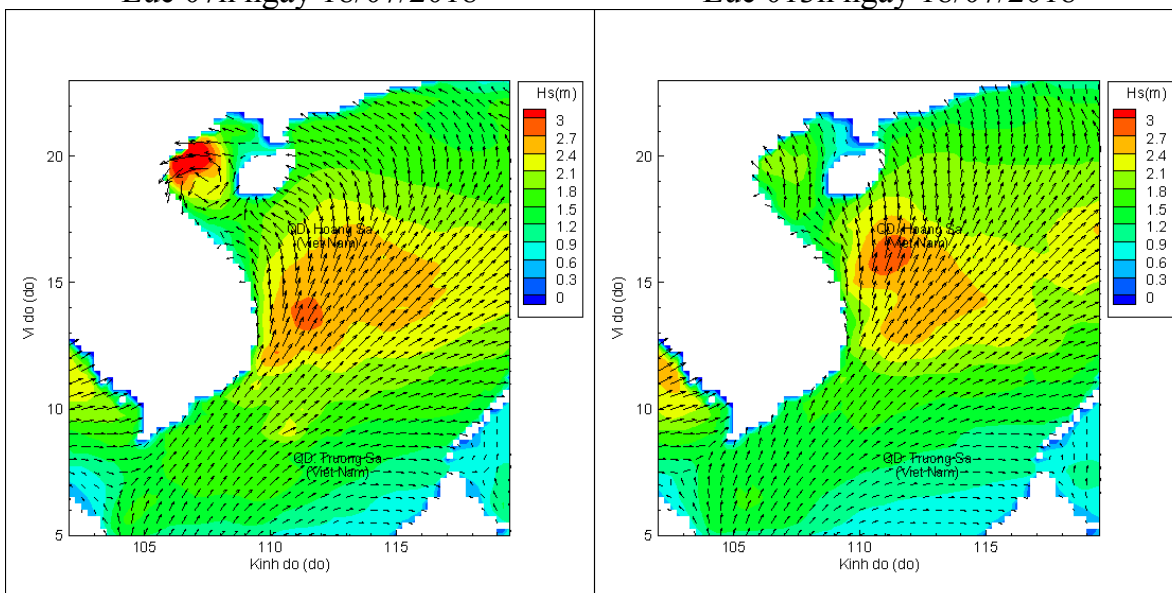


Phân bố độ cao sóng ven bờ và ngoài khơi biển Việt Nam



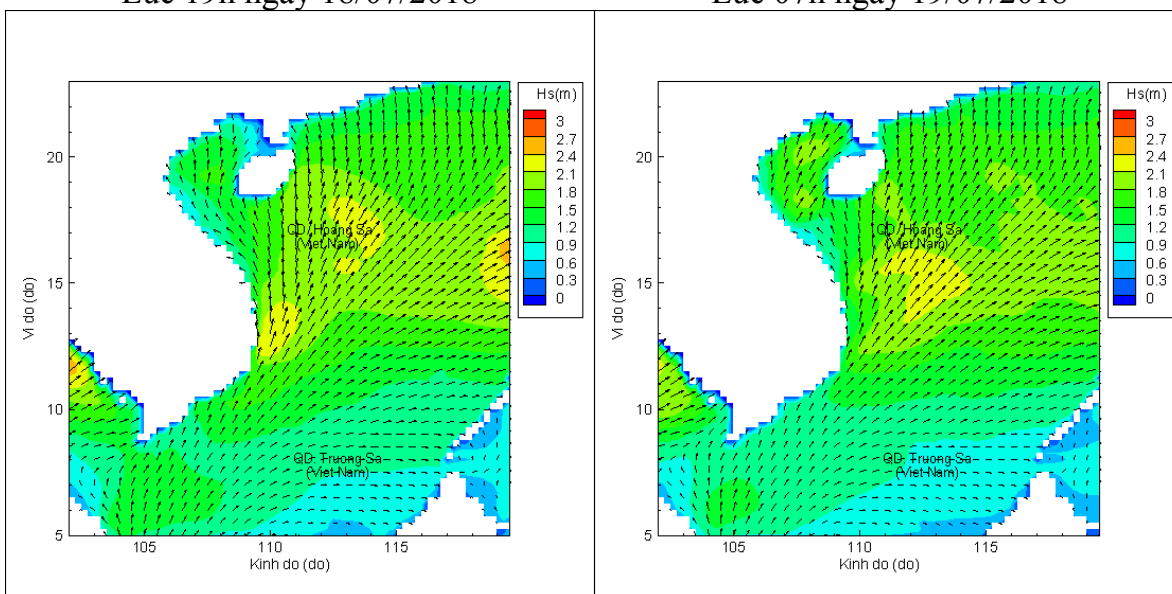
Lúc 07h ngày 18/07/2018

Lúc 013h ngày 18/07/2018



Lúc 19h ngày 18/07/2018

Lúc 07h ngày 19/07/2018



Lúc 19h ngày 19/07/2018

Lúc 07h ngày 20/07/2018