

BẢN TIN DỰ BÁO MỨC NƯỚC VÀ SÓNG BIỂN

(Lúc 13 giờ – 06Z ngày 20/07/2018)

Tỉnh/ TP	Huyện	Mức nước tổng cộng dự báo trong 48 giờ (cm)								
		20/07		21/07				22/07		
		13h	19h	1h	7h	13h	19h	1h	7h	13h
Quảng Ninh	Đầm Hà	-48	18	44	56	-27	48	0	-21	-72
	Cửa Ông	-28	7	60	37	-2	26	9	-22	-38
TP. Hải Phòng	Hòn Dấu	-13	-14	55	14	5	5	10	-35	-41
	Bạch Long Vĩ	-18	-3	51	26	0	11	6	-27	-41
Thái Bình	Thái Thụy	-6	-16	55	5	11	3	12	-37	-37
Nam Định	Hải Hậu	11	-24	50	-11	14	-9	8	-39	-26
Ninh Bình	Kim Sơn	17	-28	49	-18	12	-11	7	-39	-25
Thanh Hóa	Quảng Xương	18	-33	49	-21	12	-14	9	-36	-22
Nghệ An	Diễn Châu	20	-34	49	-23	15	-26	9	-35	-14
	Hòn Ngư	18	-33	47	-24	18	-23	13	-35	-11
Hà Tĩnh	Thạch Hà	17	-34	45	-23	23	-21	19	-36	-6
Quảng Bình	Quảng Trạch	8	-24	35	-25	20	-26	18	-31	0
	Quảng Ninh	9	-17	28	-25	19	-24	15	-27	3
Quảng Trị	Gio Linh	10	-11	21	-22	19	-22	11	-21	11
	Cồn Cỏ	12	-8	21	-19	23	-20	13	-21	14
Thừa Thiên Huế	Hương Trà	10	-2	11	-14	20	-17	6	-17	14
	Phú Lộc	13	4	2	-8	21	-15	4	-10	16
TP. Đà Nẵng	Sơn Trà	17	13	-2	-2	24	-10	4	-5	23
	Hoàng Sa	9	25	-9	12	22	5	1	22	39
Quảng Nam	Tam Kỳ	14	19	-8	4	23	-4	4	6	24
	Cù Lao Chàm	15	18	-6	2	24	-4	4	5	26
Quảng Ngãi	TP. Quảng Ngãi	12	22	-8	9	24	-3	3	12	29
	Lý Sơn	12	22	-8	10	24	0	3	15	31
Bình Định	Phú Mỹ	8	21	-7	11	23	-3	3	14	31
	Quy Nhơn	4	19	-9	9	20	-4	2	12	29
Phú Yên	TP. Tuy Hòa	13	24	-3	14	28	1	7	20	41
Khánh Hòa	TP. Nha Trang	18	25	-5	13	35	3	4	15	41
	Trường Sa	12	16	-7	-1	24	-8	-5	9	33
Ninh Thuận	TP. PR-Tháp Chàm	15	16	-7	2	35	-5	2	7	43
Bình Thuận	TP. Phan Thiết	55	-28	8	-45	59	-41	6	-19	50
	Phú Quý	21	9	-9	-9	33	-13	-4	3	39
Bà Rịa Vũng Tàu	Vũng Tàu	91	-49	34	-71	66	-33	-19	-13	31
	Côn Đảo	81	-43	29	-69	60	-29	-17	-18	40
TPHCM	Cần Giờ	95	-57	42	-73	69	-36	-18	-17	29
Tiền Giang	Gò Công Tây	100	-66	47	-80	71	-44	-16	-23	28
Bến Tre	Ba Tri	100	-70	46	-85	69	-48	-16	-27	26
Trà Vinh	Duyên Hải	99	-64	42	-84	70	-41	-20	-21	30
Sóc Trăng	Tân Phú	94	-52	35	-78	55	-25	-25	-14	22
Bạc Liêu	TP. Bạc Liêu	60	-21	15	-59	25	3	-39	-10	8
Cà Mau	Năm Căn	34	2	-2	-45	7	18	-40	-15	7
	Trần Văn Thời	47	-14	13	-33	20	-7	10	-18	26
Kiên Giang	Rạch Giá	55	6	20	-12	46	-7	45	30	52
	Phú Quốc	11	3	-3	-8	-14	-3	10	-5	-6

Vùng Biển	Độ cao sóng biển dự báo trong 48 giờ		
	Độ cao sóng lớn nhất (m)	Hướng thịnh hành	Ghi chú
Bắc vịnh Bắc Bộ	0.3 - 4.6	Tây Nam, Nam	Cảnh báo
Nam vịnh Bắc Bộ	0.9 - 4.7	Tây Nam, Tây	Cảnh báo
Quảng Trị đến Quảng Ngãi	1.0 - 5.9	Nam, Tây, Tây Nam	Cảnh báo
Bình Định đến Ninh Thuận	1.6 - 3.3	Tây Nam, Nam	Cảnh báo
Bình Thuận đến Cà Mau	0.3 - 2.5	Tây Nam	Cảnh báo
Cà Mau đến Kiên Giang	0.3 - 2.0	Tây, Nam, Tây Nam	Cảnh báo
Quần đảo Hoàng Sa	3.9 - 4.4	Tây Nam	Cảnh báo
Quần đảo Trường Sa	1.3 - 2.8	Tây, Tây Nam	Cảnh báo
Bắc Biển Đông	1.3 - 6.2	Tây Nam	Cảnh báo
Giữa Biển Đông	1.5 - 3.4	Tây Nam, Tây	Cảnh báo
Nam Biển Đông	0.8 - 2.3	Tây, Tây Nam	Cảnh báo

Tin phát lúc: 13 giờ 00

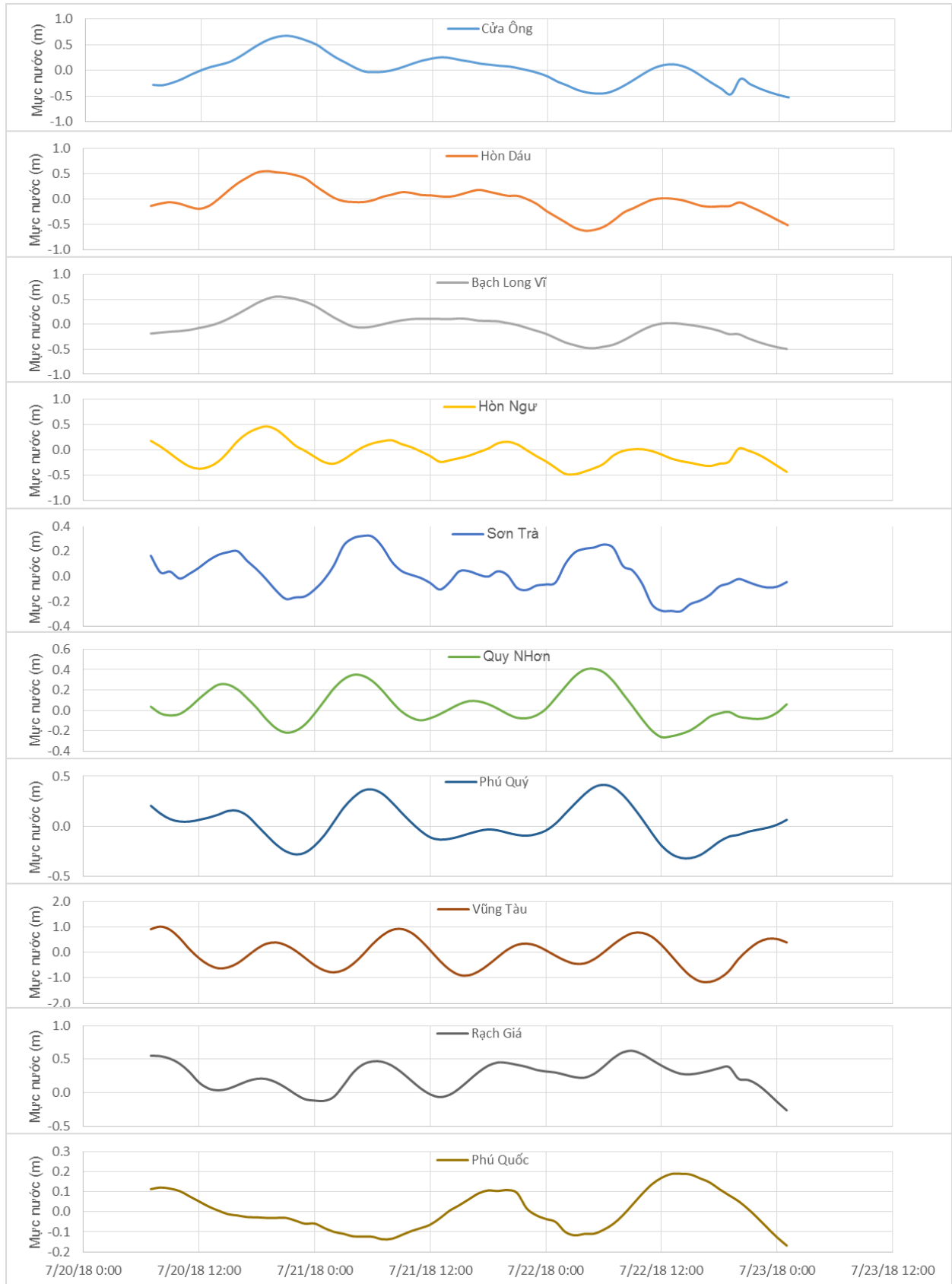
Thời điểm phát tin dự báo tiếp theo: 13 giờ 00 ngày 21/07/2018

Người xây dựng bản tin: Nguyễn Hồng Hạnh

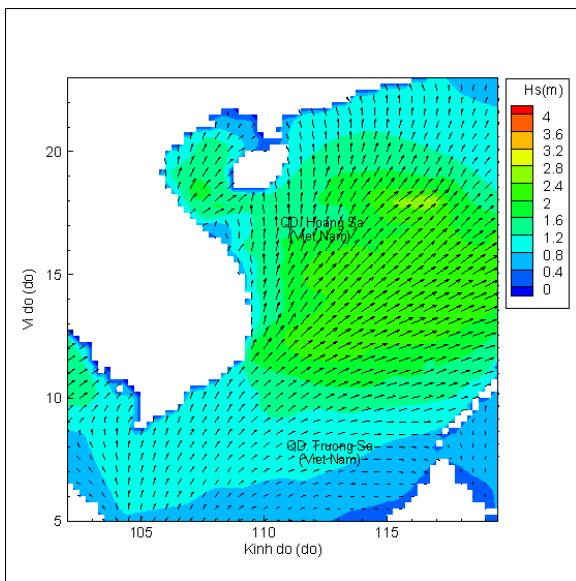
Người soát bản tin: Nguyễn Thị Thanh

Biến trình mực nước tổng cộng tại 10 trạm Hải vãn

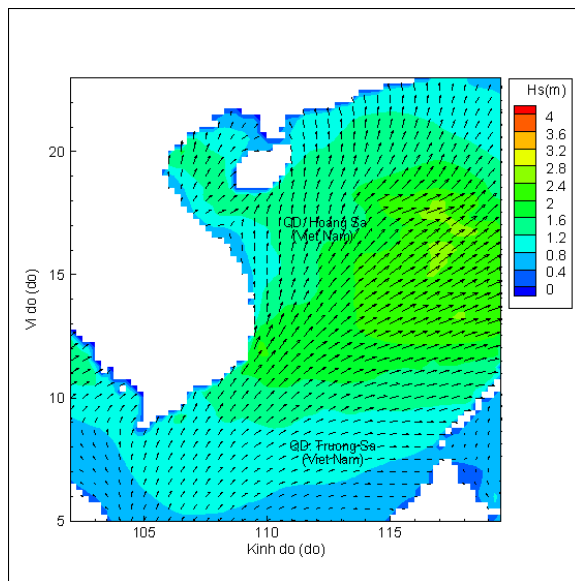
(Cửa Ông, Hòn Dấu, Bạch Long Vĩ, Hòn Ngư, Sơn Trà, Quy Nhơn, Phú Quý, Vũng Tàu, Rạch Giá, Phú Quốc)



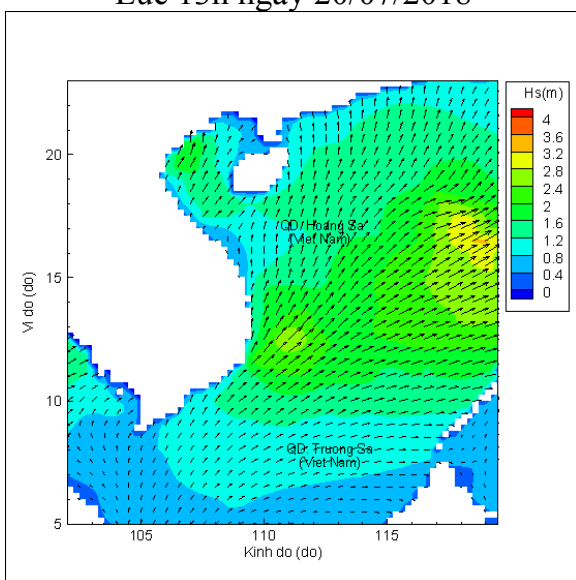
Phân bố độ cao sóng ven bờ và ngoài khơi biển Việt Nam



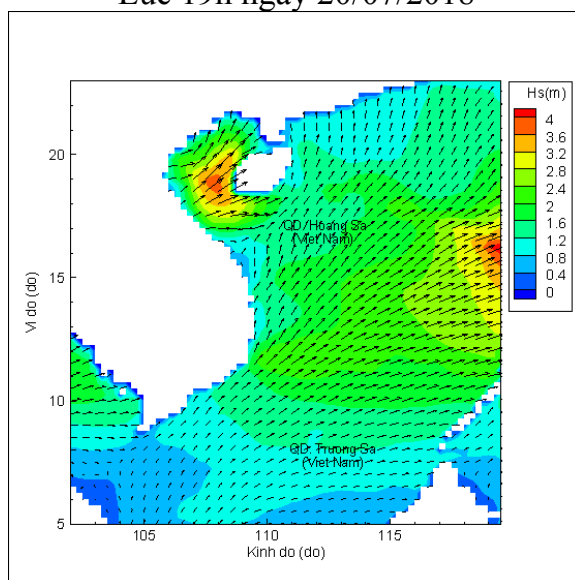
Lúc 13h ngày 20/07/2018



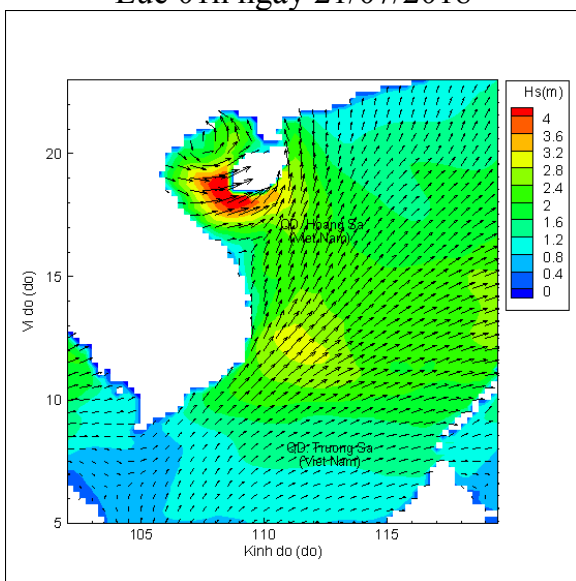
Lúc 19h ngày 20/07/2018



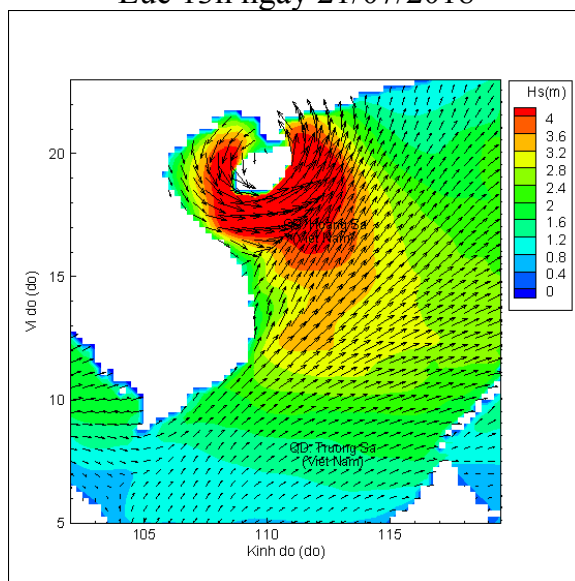
Lúc 01h ngày 21/07/2018



Lúc 13h ngày 21/07/2018



Lúc 01h ngày 22/07/2018



Lúc 13h ngày 22/07/2018