

**BẢN TIN DỰ BÁO MỨC NƯỚC VÀ SÓNG BIỂN**

(Lúc 13 giờ – 06Z ngày 27/07/2018)

Tỉnh/ TP	Huyện	Mức nước tổng cộng dự báo trong 48 giờ (cm)								
		27/07		28/07				29/07		
		13h	19h	1h	7h	13h	19h	1h	7h	13h
Quảng Ninh	Đầm Hà	-58	141	161	-99	-87	105	183	-75	-73
	Cửa Ông	-72	144	138	-79	-95	102	149	-56	-81
TP. Hải Phòng	Hòn Dấu	-83	140	112	-67	-106	113	124	-40	-95
	Bạch Long Vĩ	-58	136	100	-86	-86	107	116	-59	-76
Thái Bình	Thái Thụy	-84	141	102	-59	-105	114	113	-33	-94
Nam Định	Hải Hậu	-85	134	83	-45	-105	109	89	-19	-99
Ninh Bình	Kim Sơn	-87	133	77	-41	-105	108	82	-15	-99
Thanh Hóa	Quảng Xương	-88	128	72	-36	-102	100	76	-11	-101
Nghệ An	Diễn Châu	-78	113	63	-27	-94	86	67	-7	-96
	Hòn Ngư	-74	110	62	-27	-91	84	65	-7	-94
Hà Tĩnh	Thạch Hà	-67	96	58	-22	-86	73	59	-3	-88
Quảng Bình	Quảng Trạch	-52	63	42	-14	-67	53	38	5	-71
	Quảng Ninh	-36	47	26	-6	-49	41	20	11	-51
Quảng Trị	Gio Linh	-17	34	11	0	-27	31	5	12	-27
	Cồn Cỏ	-13	39	9	-4	-23	36	4	9	-25
Thừa Thiên Huế	Hương Trà	2	19	-3	5	-4	18	-10	14	-1
	Phú Lộc	19	5	-13	11	18	8	-22	16	20
TP. Đà Nẵng	Sơn Trà	34	-8	-20	13	35	-1	-30	18	38
	Hoàng Sa	66	-13	-36	9	68	-2	-42	11	64
Quảng Nam	Tam Kỳ	49	-17	-31	16	52	-8	-40	21	53
	Cù Lao Chàm	45	-13	-27	15	48	-5	-36	20	49
Quảng Ngãi	TP. Quảng Ngãi	59	-20	-39	16	60	-9	-50	19	57
	Lý Sơn	60	-18	-36	16	62	-7	-45	18	60
Bình Định	Phú Mỹ	63	-20	-39	17	65	-8	-50	18	58
	Quy Nhơn	61	-23	-41	15	63	-9	-50	18	55
Phú Yên	TP. Tuy Hòa	60	-17	-44	12	60	-10	-57	11	53
Khánh Hòa	TP. Nha Trang	70	-7	-39	24	73	5	-48	24	66
	Trường Sa	63	-7	-58	14	63	4	-67	11	58
Ninh Thuận	TP. PR-Tháp Chàm	64	-9	-54	20	66	6	-61	23	60
Bình Thuận	TP. Phan Thiết	33	29	-120	52	35	46	-123	50	34
	Phú Quý	60	-4	-69	23	60	10	-78	23	55
Bà Rịa Vũng Tàu	Vũng Tàu	1	92	-185	68	17	100	-183	40	27
	Côn Đảo	21	83	-163	34	33	87	-154	10	40
TPHCM	Cần Giờ	-4	97	-187	66	12	103	-185	35	21
Tiền Giang	Gò Công Tây	-9	99	-192	68	6	105	-189	36	15
Bến Tre	Ba Tri	-10	97	-194	63	2	99	-188	32	18
Trà Vinh	Duyên Hải	0	96	-192	53	16	94	-181	23	34
Sóc Trăng	Tân Phú	11	91	-169	28	26	88	-152	-1	43
Bạc Liêu	TP. Bạc Liêu	41	73	-121	-27	53	64	-103	-60	64
Cà Mau	Năm Căn	52	63	-82	-57	57	59	-66	-89	55
	Trần Văn Thời	14	57	-45	-7	5	59	-30	-21	-4
Kiên Giang	Rạch Giá	-11	75	-20	33	-18	83	-6	48	-30
	Phú Quốc	-15	25	9	1	-22	20	17	-5	-36

Vùng Biển	Độ cao sóng biển dự báo trong 48 giờ		
	Độ cao sóng lớn nhất (m)	Hướng thịnh hành	Ghi chú
Bắc vịnh Bắc Bộ	0.3 - 2.8	Nam, Tây Nam	Cảnh báo
Nam vịnh Bắc Bộ	0.6 - 2.6	Tây Nam	Cảnh báo
Quảng Trị đến Quảng Ngãi	0.4 - 1.8	Nam, Tây Nam	
Bình Định đến Ninh Thuận	0.9 - 2.0	Tây Nam, Nam	Cảnh báo
Bình Thuận đến Cà Mau	0.3 - 1.7	Tây Nam	
Cà Mau đến Kiên Giang	0.3 - 1.6	Tây	
Quần đảo Hoàng Sa	1.0 - 1.2	Tây Nam, Nam	
Quần đảo Trường Sa	0.9 - 1.7	Tây	
Bắc Biển Đông	0.8 - 1.4	Tây Nam	
Giữa Biển Đông	1.1 - 1.9	Tây Nam, Tây	
Nam Biển Đông	0.5 - 1.7	Tây	

***Tin phát lúc: 13 giờ 00***

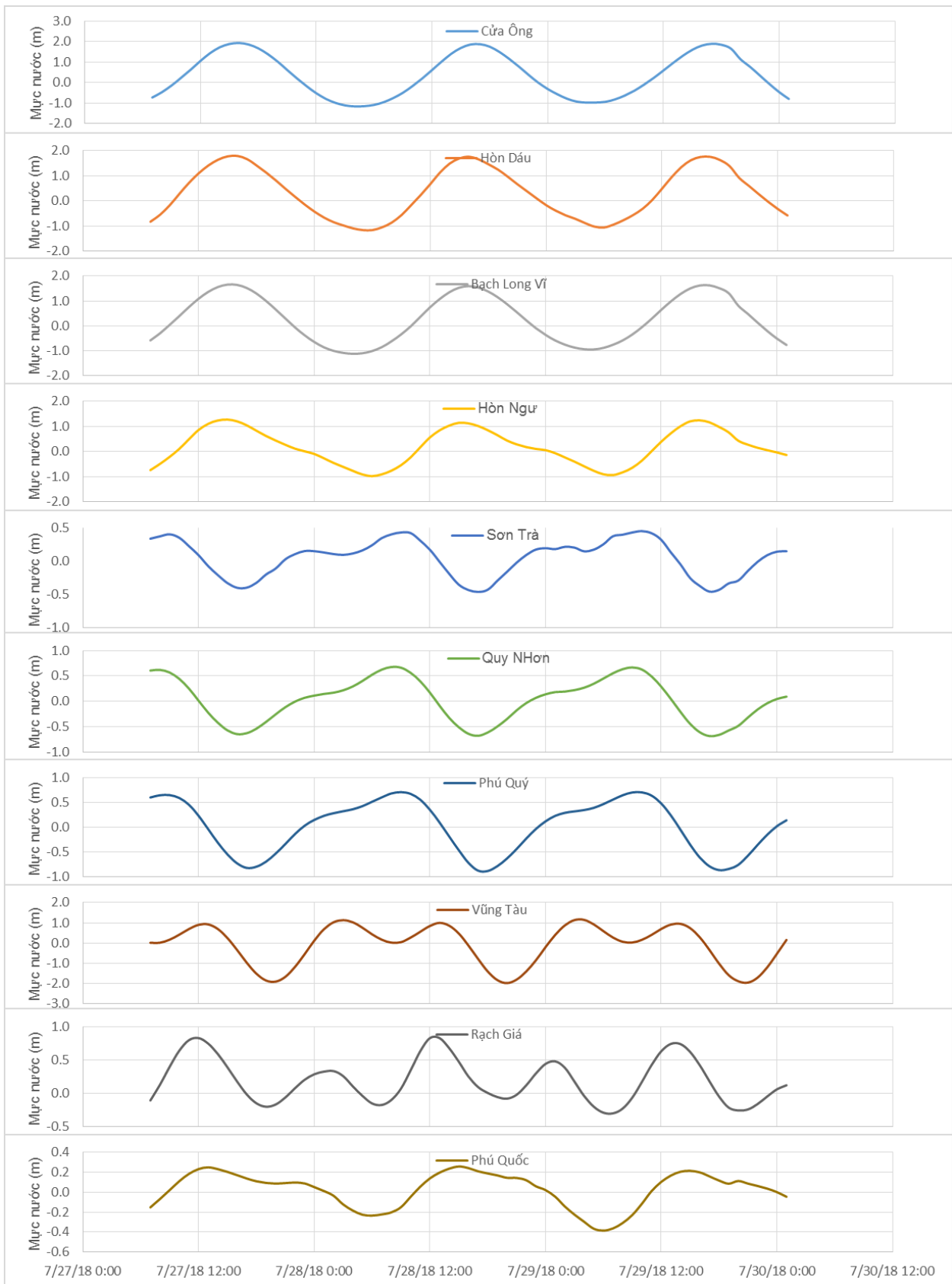
Thời điểm phát tin dự báo tiếp theo: 13 giờ 00 ngày 28/07/2018

Người xây dựng bản tin: Dương Ngọc Tiên

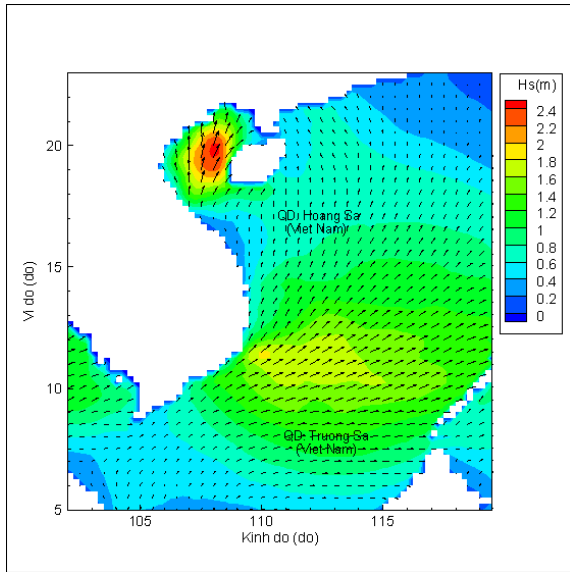
Người soát bản tin: Nguyễn Thị Thanh

## Biên trình mực nước tổng cộng tại 10 trạm Hải văn

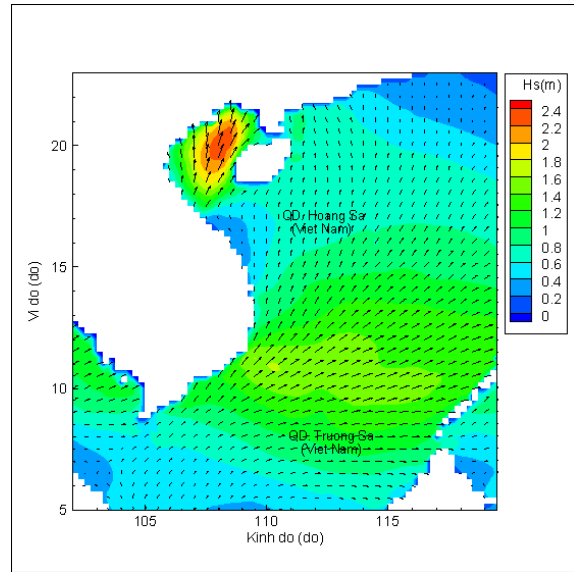
(Cửa Ông, Hòn Dấu, Bạch Long Vĩ, Hòn Ngự, Sơn Trà, Quy Nhơn, Phú Quý, Vũng Tàu, Rạch Giá, Phú Quốc)



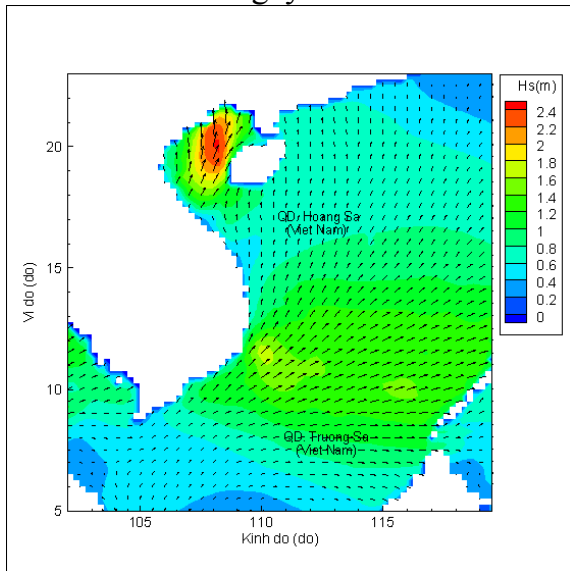
## Phân bố độ cao sóng ven bờ và ngoài khơi biển Việt Nam



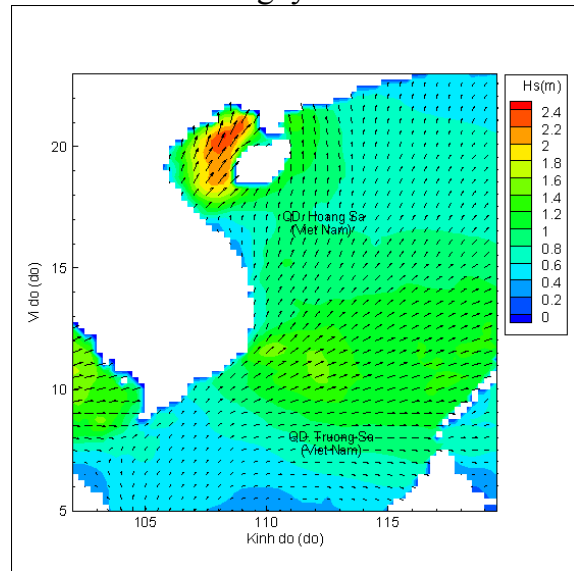
Lúc 13h ngày 27/07/2018



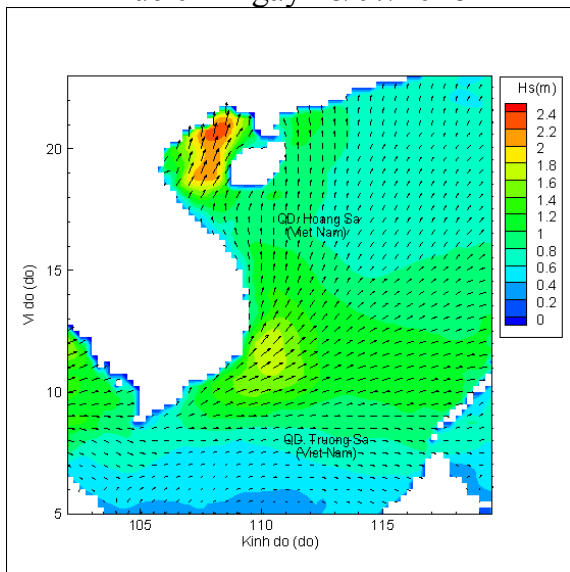
Lúc 19h ngày 27/07/2018



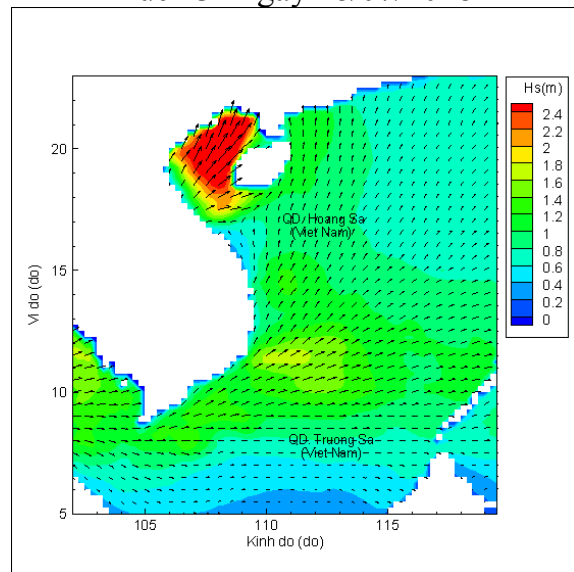
Lúc 01h ngày 28/07/2018



Lúc 13h ngày 28/07/2018



Lúc 01h ngày 29/07/2018



Lúc 13h ngày 29/07/2018