

BẢN TIN DỰ BÁO MỨC NƯỚC VÀ SÓNG BIỂN

(Lúc 13 giờ – 06Z ngày 28/07/2018)

Tỉnh/ TP	Huyện	Mức nước tổng cộng dự báo trong 48 giờ (cm)								
		28/07		29/07				30/07		
		13h	19h	1h	7h	13h	19h	1h	7h	13h
Quảng Ninh	Đầm Hà	-87	101	194	-77	-111	53	201	-38	-92
	Cửa Ông	-109	98	178	-59	-118	52	171	-23	-92
TP. Hải Phòng	Hòn Dấu	-124	100	144	-51	-130	62	148	-6	-107
	Bạch Long Vĩ	-98	107	135	-67	-113	68	139	-25	-90
Thái Bình	Thái Thụy	-123	101	133	-45	-128	64	137	-2	-105
Nam Định	Hải Hậu	-120	103	113	-31	-123	65	113	1	-107
Ninh Bình	Kim Sơn	-120	104	107	-28	-122	66	106	2	-109
Thanh Hóa	Quảng Xương	-117	99	102	-22	-119	60	98	4	-107
Nghệ An	Diễn Châu	-104	88	91	-11	-115	49	80	11	-90
	Hòn Ngư	-101	86	88	-11	-110	48	77	10	-87
Hà Tĩnh	Thạch Hà	-96	76	80	-4	-100	43	67	15	-80
Quảng Bình	Quảng Trạch	-79	56	48	9	-81	42	34	26	-71
	Quảng Ninh	-60	46	23	14	-62	38	12	29	-54
Quảng Trị	Gio Linh	-38	38	3	16	-41	34	-6	30	-36
	Cồn Cỏ	-35	43	3	11	-38	40	-6	26	-34
Thừa Thiên Huế	Hương Trà	-14	26	-13	15	-16	28	-23	27	-13
	Phú Lộc	7	16	-26	18	6	20	-36	25	7
TP. Đà Nẵng	Sơn Trà	29	10	-34	19	23	16	-44	23	23
	Hoàng Sa	61	12	-49	6	58	23	-50	7	48
Quảng Nam	Tam Kỳ	45	4	-48	19	42	14	-53	19	37
	Cù Lao Chàm	41	7	-42	17	38	16	-48	21	34
Quảng Ngãi	TP. Quảng Ngãi	54	6	-56	15	50	17	-62	16	43
	Lý Sơn	56	7	-51	14	53	18	-56	15	45
Bình Định	Phú Mỹ	59	8	-57	14	55	20	-61	13	44
	Quy Nhơn	57	7	-60	12	51	20	-64	11	41
Phú Yên	TP. Tuy Hòa	54	9	-60	14	56	25	-61	14	46
Khánh Hòa	TP. Nha Trang	64	23	-56	20	61	33	-61	18	50
	Trường Sa	59	21	-69	7	53	30	-70	5	42
Ninh Thuận	TP. PR-Tháp Chàm	56	23	-71	18	53	36	-75	17	42
Bình Thuận	TP. Phan Thiết	28	63	-130	38	28	78	-126	29	23
	Phú Quý	54	28	-84	17	50	41	-86	14	39
Bà Rịa Vũng Tàu	Vũng Tàu	25	97	-159	12	43	89	-137	-17	45
	Côn Đảo	40	89	-131	-18	45	82	-104	-47	62
TPHCM	Cần Giờ	22	97	-154	7	41	87	-138	-24	43
Tiền Giang	Gò Công Tây	17	100	-158	7	38	88	-141	-25	40
Bến Tre	Ba Tri	17	99	-159	0	37	83	-137	-31	44
Trà Vinh	Duyên Hải	31	93	-151	-14	41	78	-120	-47	66
Sóc Trăng	Tân Phú	45	80	-122	-39	46	65	-86	-77	76
Bạc Liêu	TP. Bạc Liêu	70	63	-72	-88	70	49	-39	-121	89
Cà Mau	Năm Căn	67	57	-40	-100	62	48	-18	-130	62
	Trần Văn Thời	11	58	-29	-14	-3	54	-12	-37	5
Kiên Giang	Rạch Giá	-27	88	-25	41	-41	68	0	41	-14
	Phú Quốc	-23	20	9	2	-37	17	15	0	-33

Vùng Biển	Độ cao sóng biển dự báo trong 48 giờ		
	Độ cao sóng lớn nhất (m)	Hướng thịnh hành	Ghi chú
Bắc vịnh Bắc Bộ	0.3 - 3.0	Tây Nam, Nam	Cảnh báo
Nam vịnh Bắc Bộ	0.5 - 2.5	Tây Nam	Cảnh báo
Quảng Trị đến Quảng Ngãi	0.4 - 2.1	Nam, Tây Nam	Cảnh báo
Bình Định đến Ninh Thuận	0.7 - 1.9	Tây Nam, Nam	
Bình Thuận đến Cà Mau	0.3 - 1.6	Tây Nam, Tây	
Cà Mau đến Kiên Giang	0.3 - 2.0	Tây	Cảnh báo
Quần đảo Hoàng Sa	0.9 - 1.0	Nam, Tây Nam	
Quần đảo Trường Sa	0.9 - 1.4	Tây	
Bắc Biển Đông	0.6 - 1.3	Tây Nam, Nam	
Giữa Biển Đông	0.9 - 1.6	Tây Nam, Tây	
Nam Biển Đông	0.4 - 1.6	Tây	

Tin phát lúc: 13 giờ 00

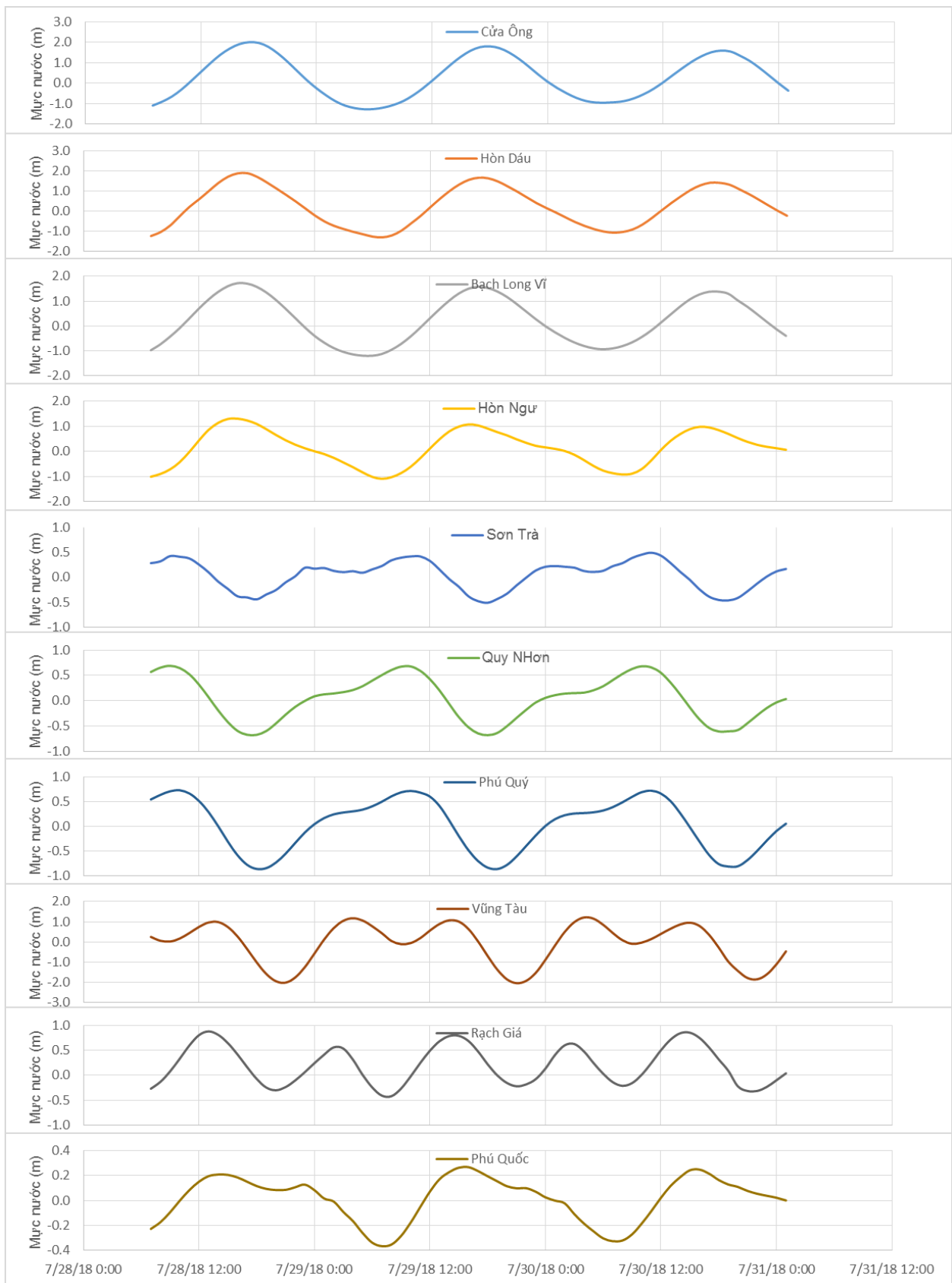
Thời điểm phát tin dự báo tiếp theo: 13 giờ 00 ngày 29/07/2018

Người xây dựng bản tin: Nguyễn Hồng Hạnh

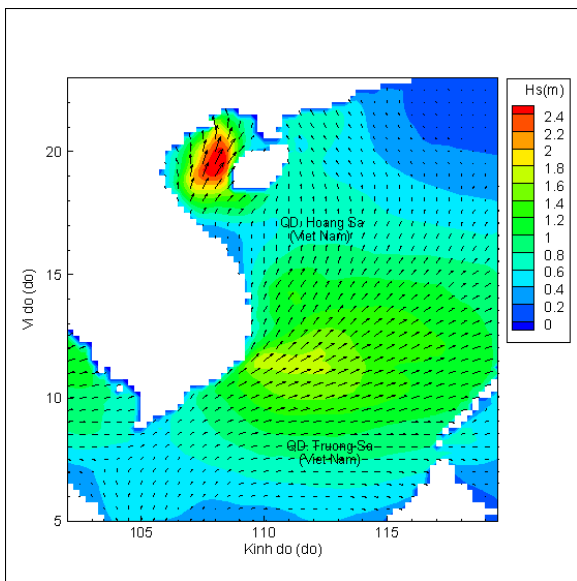
Người soát bản tin: Lê Quốc Huy

Biến trình mực nước tổng cộng tại 10 trạm Hải văn

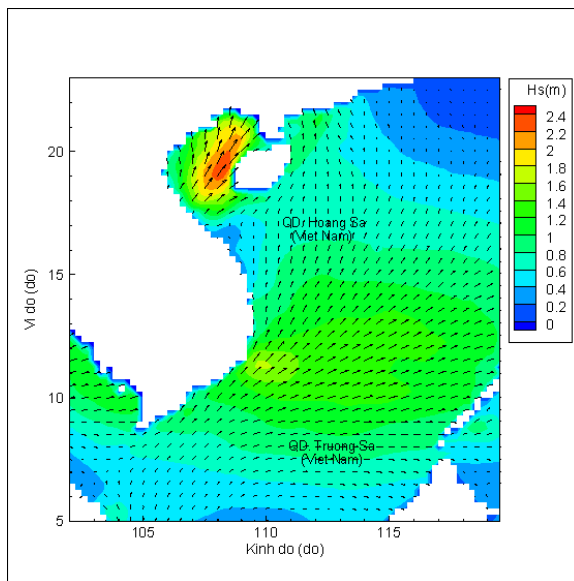
(Cửa Ông, Hòn Dấu, Bạch Long Vĩ, Hòn Ngự, Sơn Trà, Quy Nhơn, Phú Quý, Vũng Tàu, Rạch Giá, Phú Quốc)



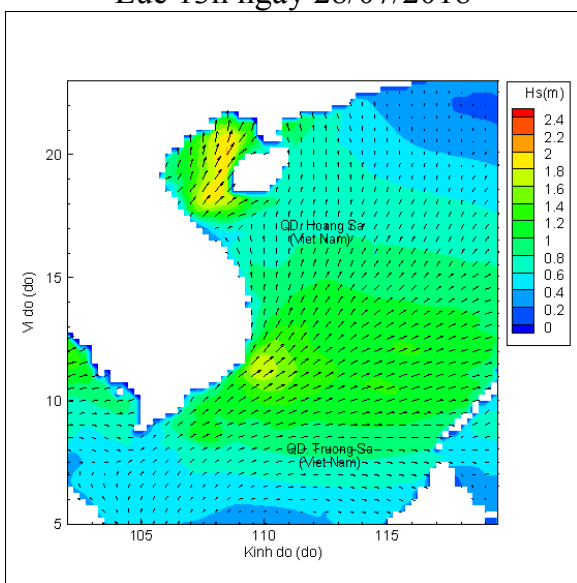
Phân bố độ cao sóng ven bờ và ngoài khơi biển Việt Nam



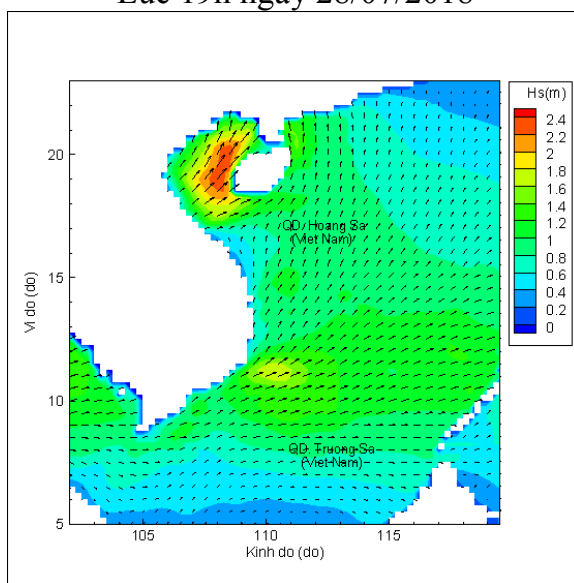
Lúc 13h ngày 28/07/2018



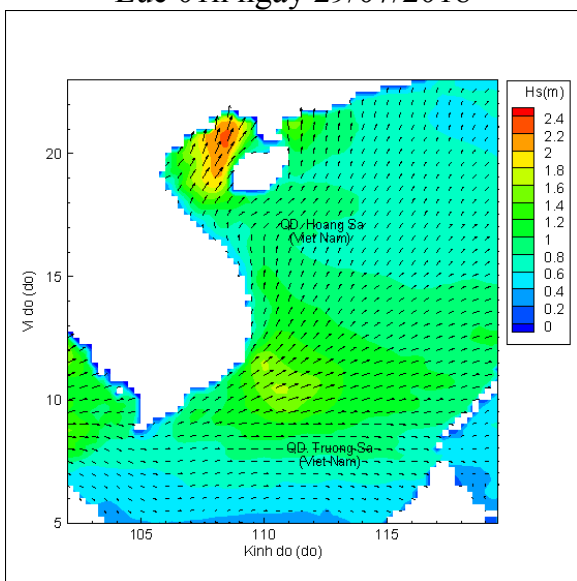
Lúc 19h ngày 28/07/2018



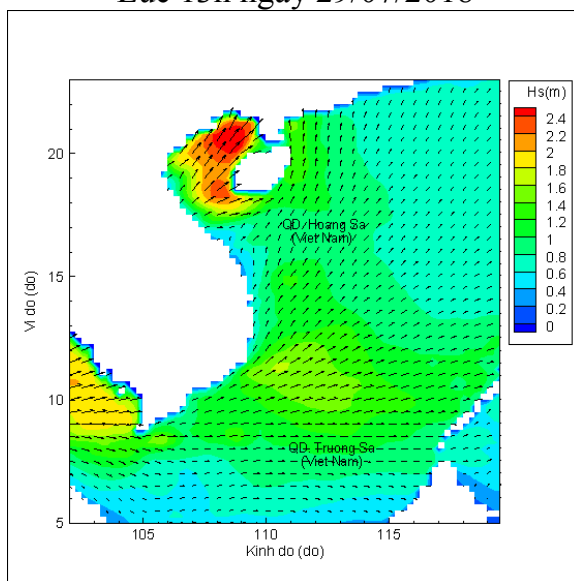
Lúc 01h ngày 29/07/2018



Lúc 13h ngày 29/07/2018



Lúc 01h ngày 30/07/2018



Lúc 13h ngày 30/07/2018