

BẢN TIN DỰ BÁO MỨC NƯỚC VÀ SÓNG BIỂN

(Lúc 13 giờ – 06Z ngày 05/08/2018)

Tỉnh/ TP	Huyện	Mức nước tổng cộng dự báo trong 48 giờ (cm)								
		05/08		06/08				07/08		
		13h	19h	1h	7h	13h	19h	1h	7h	13h
Quảng Ninh	Đầm Hà	-14	40	0	-3	-5	71	-14	-32	10
	Cửa Ông	-3	29	10	-5	8	57	-8	-35	18
TP. Hải Phòng	Hòn Dấu	6	17	17	-17	17	45	3	-37	24
	Bạch Long Vĩ	8	17	12	-13	20	43	-8	-32	32
Thái Bình	Thái Thụy	10	14	19	-20	21	41	4	-37	26
Nam Định	Hải Hậu	16	7	24	-23	30	32	9	-40	34
Ninh Bình	Kim Sơn	17	9	25	-27	33	33	10	-43	36
Thanh Hóa	Quảng Xương	21	6	27	-27	34	27	11	-41	36
Nghệ An	Diễn Châu	28	1	29	-26	38	18	8	-37	37
	Hòn Ngư	30	-1	28	-26	39	18	13	-37	39
Hà Tĩnh	Thạch Hà	31	-4	27	-25	41	11	20	-35	41
Quảng Bình	Quảng Trạch	22	-6	28	-21	37	-5	24	-31	44
	Quảng Ninh	20	-7	24	-17	37	-8	25	-25	45
Quảng Trị	Gio Linh	19	-8	21	-10	39	-7	25	-17	47
	Cồn Cỏ	20	-7	20	-10	39	-8	22	-16	49
Thừa Thiên Huế	Hương Trà	15	-6	15	-2	35	-11	19	-5	46
	Phú Lộc	13	-4	9	4	30	-18	12	4	44
TP. Đà Nẵng	Sơn Trà	14	-1	6	7	28	-21	11	11	42
	Hoàng Sa	7	3	-3	26	23	-15	0	32	43
Quảng Nam	Tam Kỳ	10	-1	2	14	25	-20	9	25	45
	Cù Lao Chàm	11	0	2	12	26	-19	9	20	43
Quảng Ngãi	TP. Quảng Ngãi	7	-3	1	22	24	-23	5	29	45
	Lý Sơn	7	0	0	23	24	-20	5	30	44
Bình Định	Phú Mỹ	4	-4	1	27	23	-24	5	34	45
	Quy Nhơn	3	-6	0	24	19	-26	3	31	40
Phú Yên	TP. Tuy Hòa	0	-4	-3	22	18	-29	-3	28	36
Khánh Hòa	TP. Nha Trang	13	3	7	34	34	-19	8	37	50
	Trường Sa	10	-5	-2	19	27	-28	-5	25	43
Ninh Thuận	TP. PR-Tháp Chàm	13	-7	-2	22	35	-30	3	27	50
Bình Thuận	TP. Phan Thiết	42	-40	10	-17	55	-67	1	5	56
	Phú Quý	18	-13	-3	14	35	-39	-5	22	46
Bà Rịa Vũng Tàu	Vũng Tàu	74	-69	13	-35	57	-53	-41	22	35
	Côn Đảo	73	-65	6	-29	60	-44	-45	16	47
TPHCM	Cần Giờ	73	-71	15	-40	60	-54	-40	19	31
Tiền Giang	Gò Công Tây	77	-77	17	-47	62	-59	-38	13	30
Bến Tre	Ba Tri	76	-81	17	-48	60	-59	-40	10	31
Trà Vinh	Duyên Hải	81	-83	13	-42	63	-54	-48	15	36
Sóc Trăng	Tân Phú	74	-78	7	-38	51	-41	-57	14	34
Bạc Liêu	TP. Bạc Liêu	57	-52	-12	-29	33	-14	-71	13	26
Cà Mau	Năm Căn	40	-26	-26	-21	23	2	-69	1	28
	Trần Văn Thời	44	-16	-2	-26	39	-3	-5	-11	38
Kiên Giang	Rạch Giá	50	12	25	-2	46	7	39	8	45
	Phú Quốc	3	1	-6	-12	-3	9	6	-19	-4

Vùng Biển	Độ cao sóng biển dự báo trong 48 giờ		
	Độ cao sóng lớn nhất (m)	Hướng thịnh hành	Ghi chú
Bắc vịnh Bắc Bộ	0.3 - 0.5	Nam, Đông Nam	
Nam vịnh Bắc Bộ	0.3 - 0.5	Nam	
Quảng Trị đến Quảng Ngãi	0.3 - 1.1	Nam	
Bình Định đến Ninh Thuận	0.8 - 2.8	Tây Nam	Cảnh báo
Bình Thuận đến Cà Mau	0.3 - 2.8	Tây Nam, Tây	Cảnh báo
Cà Mau đến Kiên Giang	0.3 - 2.0	Tây	Cảnh báo
Quần đảo Hoàng Sa	1.0 - 1.4	Nam	
Quần đảo Trường Sa	1.9 - 3.0	Tây, Tây Nam	Cảnh báo
Bắc Biển Đông	0.6 - 3.2	Nam	Cảnh báo
Giữa Biển Đông	1.5 - 3.8	Tây Nam	Cảnh báo
Nam Biển Đông	0.8 - 2.7	Tây, Tây Nam	Cảnh báo

Tin phát lúc: 13 giờ 00

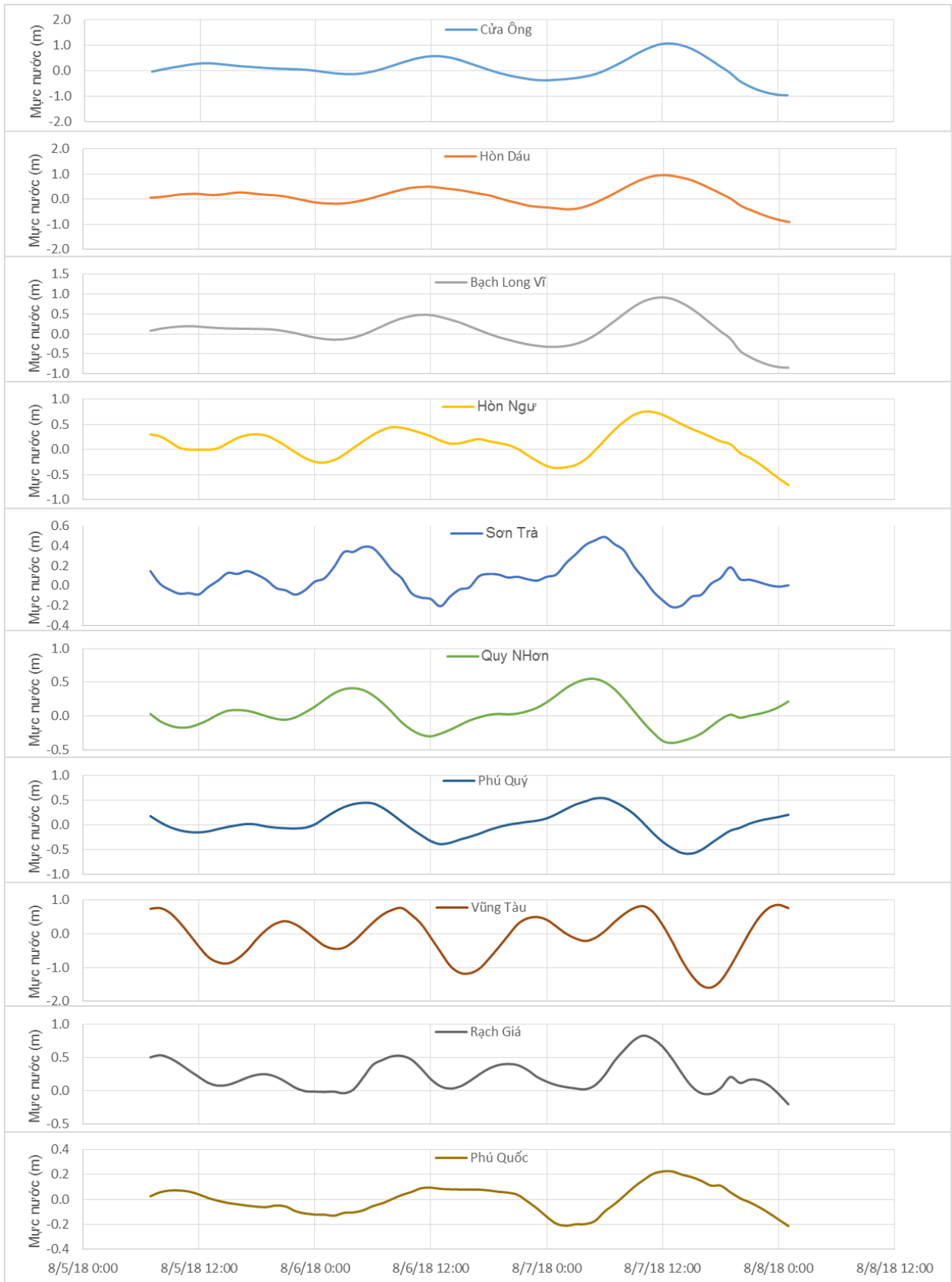
Thời điểm phát tin dự báo tiếp theo: 13 giờ 00 ngày 06/08/2018

Người xây dựng bản tin: Nguyễn Hồng Hạnh

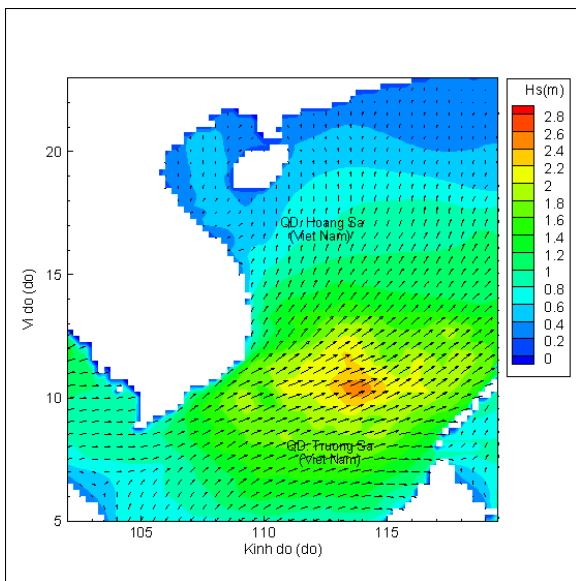
Người soát bản tin: Lê Quốc Huy

Biên trình mực nước tổng cộng tại 10 trạm Hải văn

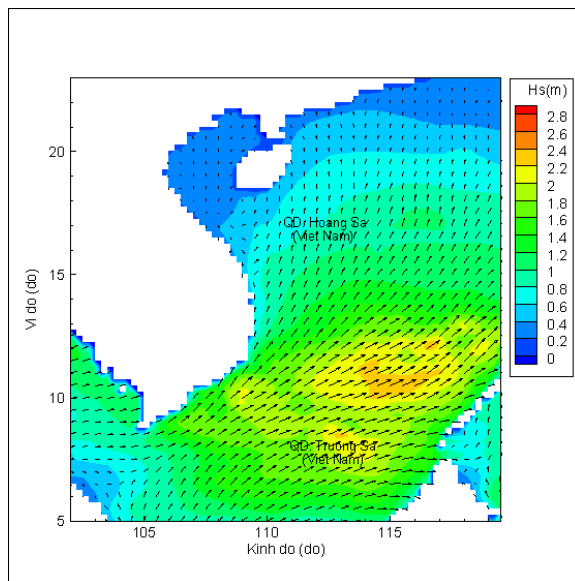
(Cửa Ông, Hòn Dấu, Bạch Long Vĩ, Hòn Ngự, Sơn Trà, Quy Nhơn, Phú Quý, Vũng Tàu, Rạch Giá, Phú Quốc)



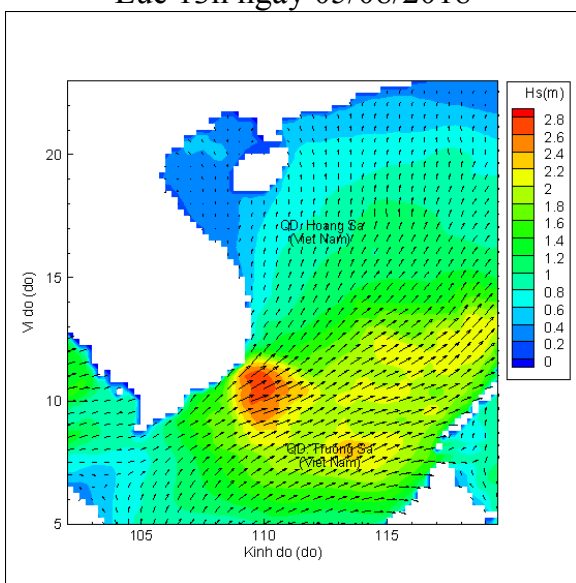
Phân bố độ cao sóng ven bờ và ngoài khơi biển Việt Nam



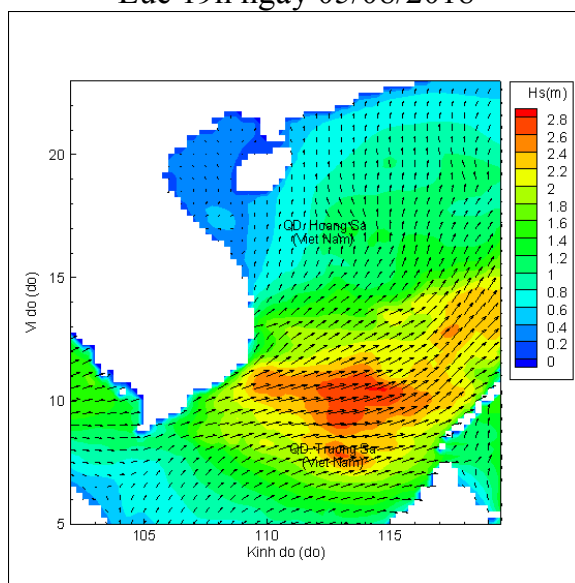
Lúc 13h ngày 05/08/2018



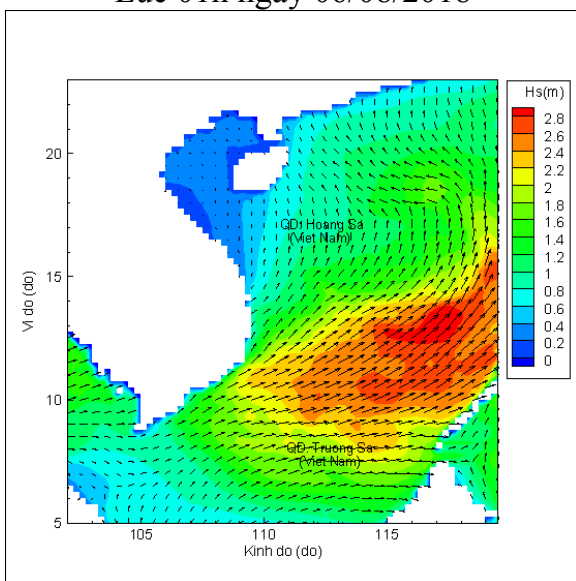
Lúc 19h ngày 05/08/2018



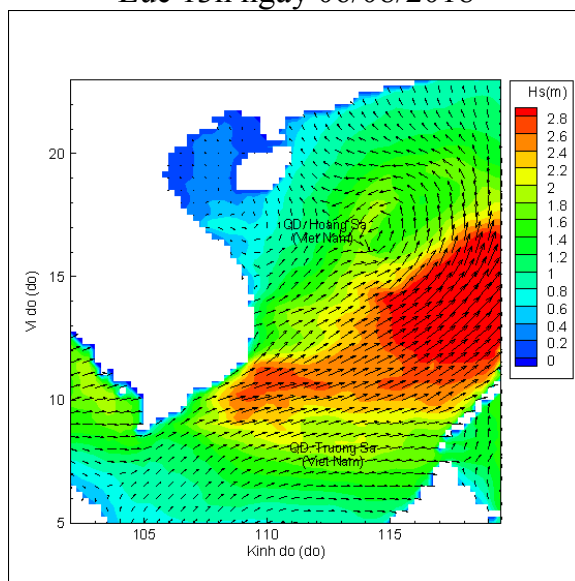
Lúc 01h ngày 06/08/2018



Lúc 13h ngày 06/08/2018



Lúc 01h ngày 07/08/2018



Lúc 13h ngày 07/08/2018