

BẢN TIN DỰ BÁO MỨC NƯỚC VÀ SÓNG BIỂN

(Lúc 13 giờ – 06Z ngày 08/06/2018)

Tỉnh/ TP	Huyện	Mức nước tổng cộng dự báo trong 48 giờ (cm)								
		08/06		09/06				10/06		
		13h	19h	1h	7h	13h	19h	1h	7h	13h
Quảng Ninh	Đầm Hà	-81	-29	54	64	-64	-23	29	46	-33
	Cửa Ông	-68	-29	55	60	-48	-28	22	43	-25
TP. Hải Phòng	Hòn Dấu	-60	-37	56	47	-43	-26	27	35	-22
	Bạch Long Vĩ	-57	-27	62	43	-45	-23	32	36	-21
Thái Bình	Thái Thụy	-55	-35	54	43	-40	-25	25	33	-20
Nam Định	Hải Hậu	-40	-37	52	36	-32	-25	23	27	-14
Ninh Bình	Kim Sơn	-37	-37	52	33	-31	-20	21	26	-15
Thanh Hóa	Quảng Xương	-31	-37	47	29	-27	-22	22	24	-12
Nghệ An	Diễn Châu	-19	-30	44	24	-19	-24	21	19	-4
	Hòn Ngư	-18	-32	43	22	-14	-25	19	15	-3
Hà Tĩnh	Thạch Hà	-11	-35	42	18	-5	-31	17	10	2
Quảng Bình	Quảng Trạch	2	-36	36	7	3	-33	19	-1	13
	Quảng Ninh	9	-28	30	-2	8	-32	16	-5	17
Quảng Trị	Gio Linh	14	-18	26	-10	14	-28	15	-12	23
	Cồn Cỏ	13	-17	28	-10	15	-27	17	-11	24
Thừa Thiên Huế	Hương Trà	17	-6	16	-14	20	-20	16	-15	29
	Phú Lộc	22	3	7	-18	25	-11	13	-15	32
TP. Đà Nẵng	Sơn Trà	27	10	4	-27	31	-7	12	-14	35
	Hoàng Sa	25	29	6	-15	32	12	13	-5	40
Quảng Nam	Tam Kỳ	30	16	3	-28	32	1	10	-14	39
	Cù Lao Chàm	29	16	4	-25	31	1	11	-13	39
Quảng Ngãi	TP. Quảng Ngãi	28	21	1	-25	29	2	11	-13	39
	Lý Sơn	27	24	2	-22	31	4	11	-11	40
Bình Định	Phú Mỹ	25	22	5	-20	27	3	13	-10	36
	Quy Nhơn	20	22	2	-24	20	0	11	-13	30
Phú Yên	Tp. Tuy Hòa	19	21	5	-21	26	4	14	-10	35
Khánh Hòa	TP. Nha Trang	29	27	8	-18	35	12	17	-3	46
	Trường Sa	24	25	0	-26	29	5	4	-16	33
Ninh Thuận	TP. PR-Tháp Chàm	30	22	4	-30	34	-2	8	-17	41
Bình Thuận	TP. Phan Thiết	40	4	2	-52	35	-9	-9	-28	22
	Phú Quý	31	19	0	-33	33	-2	1	-20	37
Bà Rịa Vũng Tàu	Vũng Tàu	19	25	-9	-39	1	45	-55	18	-32
	Côn Đảo	15	31	-11	-40	-4	48	-48	10	-20
TPHCM	Cần Giờ	7	25	-12	-37	-2	50	-53	22	-37
Tiền Giang	Gò Công Tây	8	20	-11	-40	-2	47	-55	21	-39
Bến Tre	Ba Tri	12	17	-14	-43	-7	46	-57	20	-41
Trà Vinh	Duyên Hải	12	25	-17	-41	-9	53	-62	21	-42
Sóc Trăng	Tân Phú	4	28	-19	-37	-18	62	-61	20	-51
Bạc Liêu	TP. Bạc Liêu	-15	43	-19	-29	-34	70	-57	13	-57
Cà Mau	Năm Căn	-22	46	-11	-27	-35	62	-38	-3	-34
	Trần Văn Thời	7	5	9	-19	-7	14	7	-9	-5
Kiên Giang	Rạch Giá	39	-3	21	5	24	0	33	18	-11
	Phú Quốc	-6	-12	5	4	-10	-5	16	1	-6

Vùng Biển	Độ cao sóng biển dự báo trong 48 giờ		
	Độ cao sóng lớn nhất (m)	Hướng thịnh hành	Ghi chú
Bắc vịnh Bắc Bộ	0.3 - 1.8	Tây Nam, Tây	
Nam vịnh Bắc Bộ	0.3 - 2.1	Tây Nam, Tây	Cảnh báo
Quảng Trị đến Quảng Ngãi	0.6 - 3.0	Tây, Tây Nam	Cảnh báo
Bình Định đến Ninh Thuận	1.4 - 2.9	Tây Nam	Cảnh báo
Bình Thuận đến Cà Mau	0.3 - 2.6	Tây Nam, Tây	Cảnh báo
Cà Mau đến Kiên Giang	0.3 - 1.7	Tây Nam, Tây	
Quần đảo Hoàng Sa	2.7 - 3.1	Tây Nam	Cảnh báo
Quần đảo Trường Sa	1.2 - 3.3	Tây	Cảnh báo
Bắc Biển Đông	1.5 - 3.9	Tây Nam	Cảnh báo
Giữa Biển Đông	2.1 - 3.7	Tây Nam, Tây	Cảnh báo
Nam Biển Đông	0.7 - 3.1	Tây, Tây Nam	Cảnh báo

Tin phát lúc: 13 giờ 00

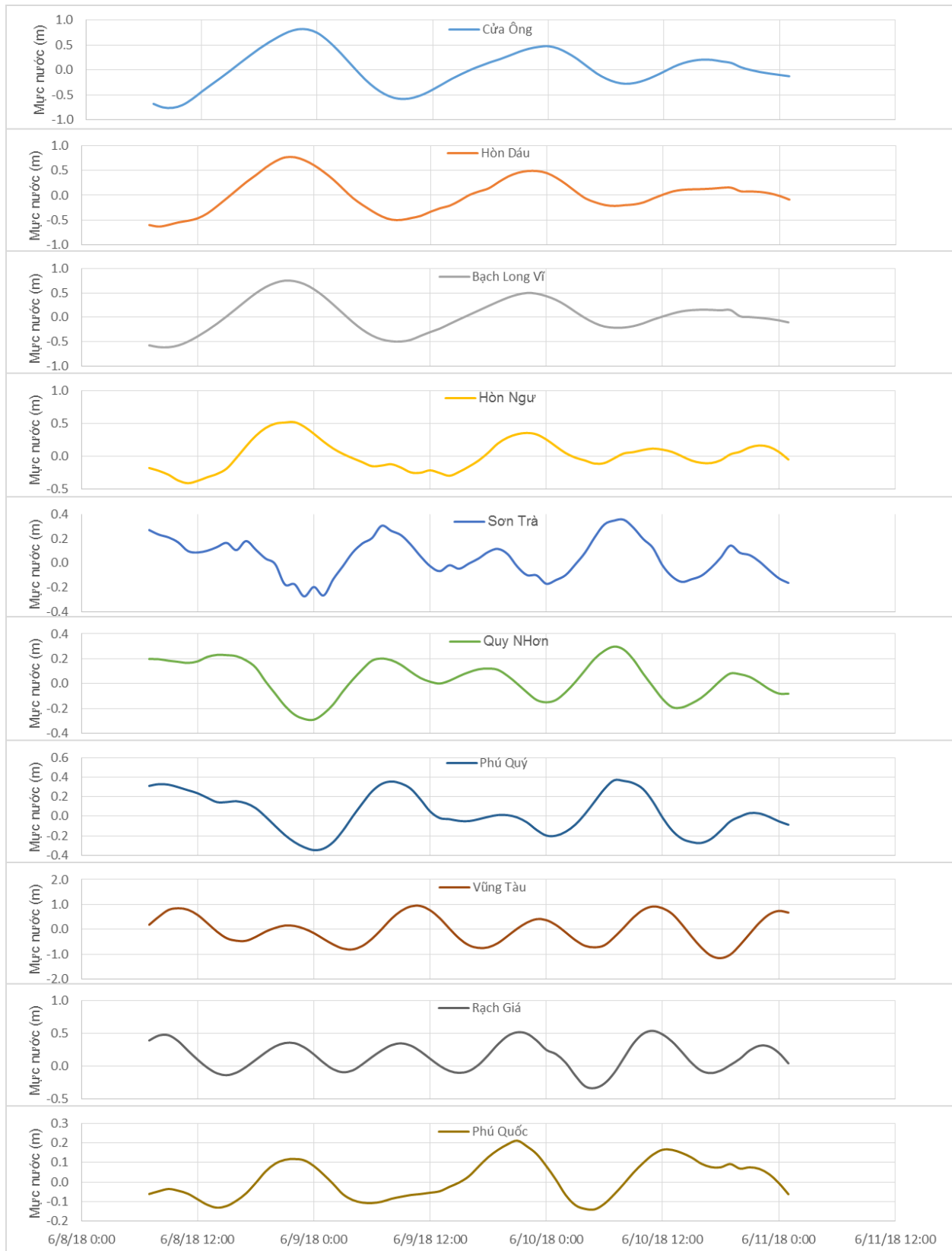
Thời điểm phát tin dự báo tiếp theo: 13 giờ 00 ngày 09/06/2018

Người xây dựng bản tin: Lê Đức Quyền, Dương Hồng Nhung

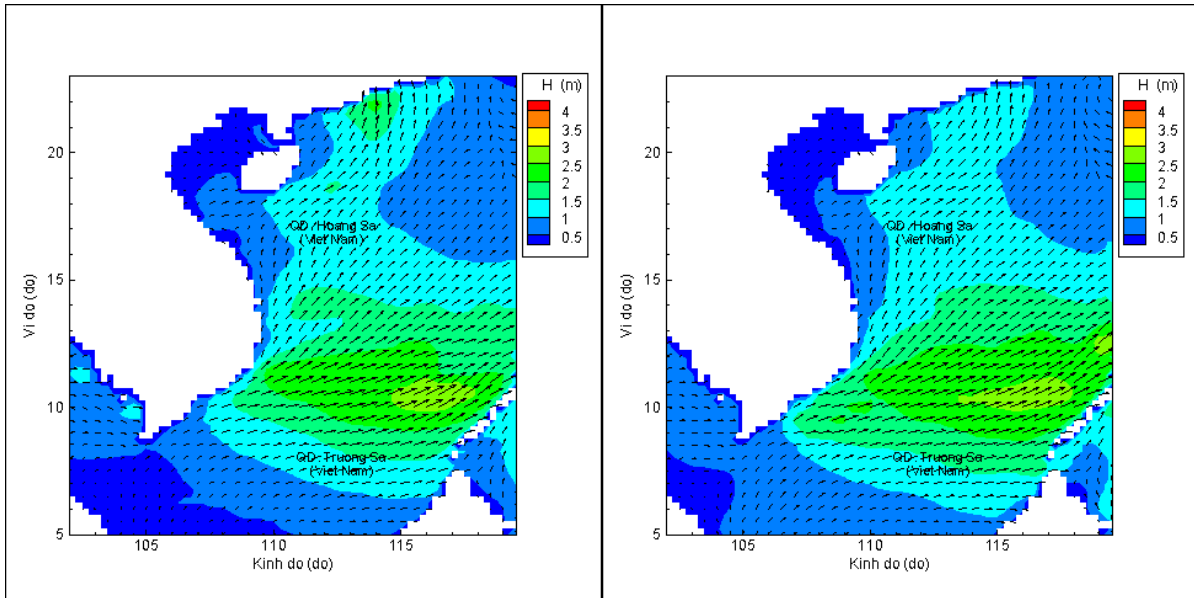
Người soát bản tin: Lê Quốc Huy

Biến trình mực nước tổng cộng tại 10 trạm Hải văn

(Cửa Ông, Hòn Dấu, Bạch Long Vĩ, Hòn Ngư, Sơn Trà, Quy Nhơn, Phú Quý, Vũng Tàu, Rạch Giá, Phú Quốc)

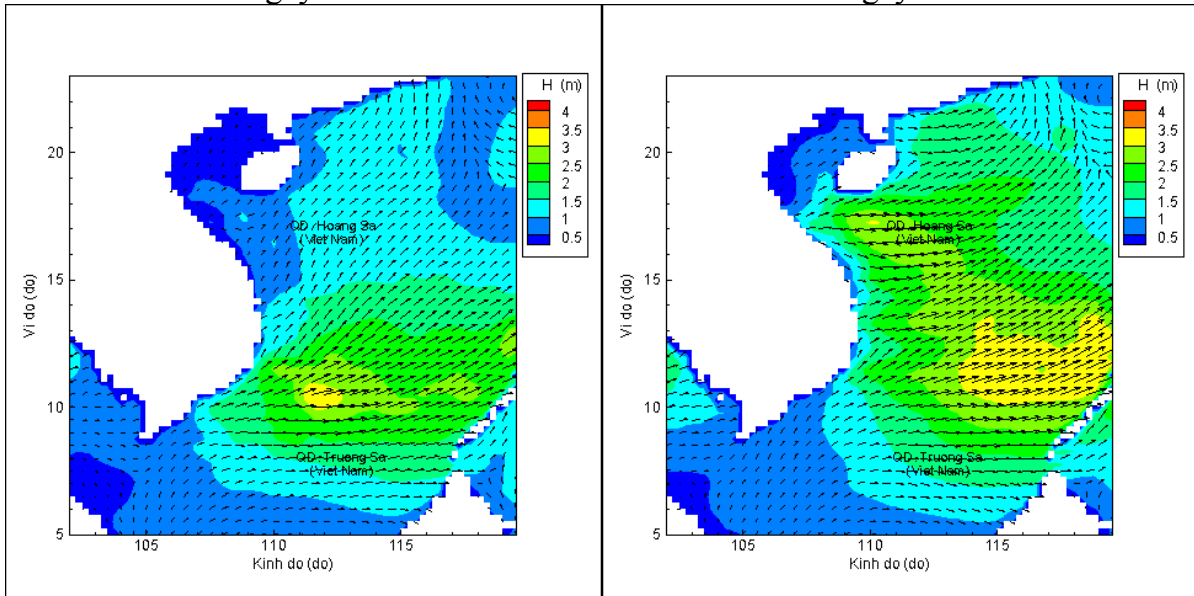


Phân bố độ cao sóng ven bờ và ngoài khơi biển Việt Nam



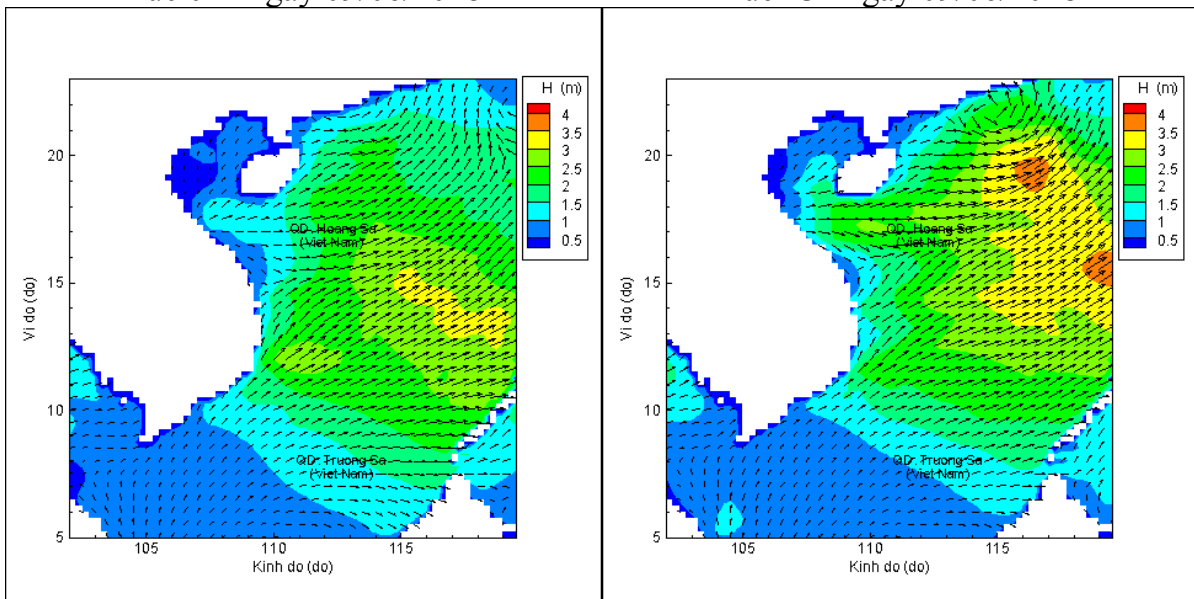
Lúc 13h ngày 08/06/2018

Lúc 19h ngày 08/06/2018



Lúc 01h ngày 09/06/2018

Lúc 13h ngày 09/06/2018



Lúc 01h ngày 10/06/2018

Lúc 13h ngày 10/06/2018