

**BẢN TIN DỰ BÁO MỨC NƯỚC VÀ SÓNG BIỂN**

(Lúc 13 giờ – 06Z ngày 08/08/2018)

Tỉnh/ TP	Huyện	Mức nước tổng cộng dự báo trong 48 giờ (cm)								
		08/08		09/08				10/08		
		13h	19h	1h	7h	13h	19h	1h	7h	13h
Quảng Ninh	Đầm Hà	-43	158	89	-143	-75	134	135	-135	-89
	Cửa Ông	-46	158	76	-118	-83	140	113	-109	-105
TP. Hải Phòng	Hòn Dấu	-51	155	61	-97	-91	147	89	-79	-117
	Bạch Long Vĩ	-27	152	46	-106	-65	145	81	-95	-86
Thái Bình	Thái Thụy	-51	154	54	-87	-92	147	78	-67	-118
Nam Định	Hải Hậu	-46	147	45	-69	-91	145	61	-47	-119
Ninh Bình	Kim Sơn	-46	148	40	-64	-95	145	56	-40	-120
Thanh Hóa	Quảng Xương	-46	143	39	-55	-93	140	51	-31	-119
Nghệ An	Diễn Châu	-38	132	40	-43	-85	129	43	-16	-108
	Hòn Ngư	-36	125	36	-43	-81	125	42	-17	-104
Hà Tĩnh	Thạch Hà	-28	104	37	-41	-70	108	43	-19	-94
Quảng Bình	Quảng Trạch	-9	66	35	-31	-40	72	37	-12	-68
	Quảng Ninh	3	46	28	-20	-22	53	23	0	-46
Quảng Trị	Gio Linh	16	26	20	-9	-2	37	7	7	-24
	Cồn Cỏ	20	30	16	-13	2	41	5	3	-20
Thừa Thiên Huế	Hương Trà	27	7	10	3	19	21	-6	13	3
	Phú Lộc	39	-9	2	15	39	6	-15	18	24
TP. Đà Nẵng	Sơn Trà	52	-22	-2	18	51	-8	-23	20	42
	Hoàng Sa	75	-32	-22	16	83	-23	-34	12	83
Quảng Nam	Tam Kỳ	65	-33	-13	24	71	-21	-28	24	65
	Cù Lao Chàm	60	-28	-9	21	64	-17	-26	23	58
Quảng Ngãi	TP. Quảng Ngãi	72	-38	-20	24	81	-27	-35	23	77
	Lý Sơn	70	-36	-19	22	80	-26	-33	21	77
Bình Định	Phú Mỹ	75	-41	-24	22	85	-28	-39	18	83
	Quy Nhơn	75	-43	-24	20	83	-29	-40	14	79
Phú Yên	TP. Tuy Hòa	78	-37	-24	24	88	-27	-42	17	85
Khánh Hòa	TP. Nha Trang	80	-36	-27	24	91	-19	-46	21	82
	Trường Sa	70	-35	-45	20	77	-22	-66	15	69
Ninh Thuận	TP. PR-Tháp Chàm	78	-40	-34	24	85	-20	-61	22	74
Bình Thuận	TP. Phan Thiết	53	-8	-103	59	45	33	-146	70	19
	Phú Quý	71	-33	-53	28	75	-11	-80	29	63
Bà Rịa Vũng Tàu	Vũng Tàu	-13	73	-223	116	-16	122	-249	110	-19
	Côn Đảo	5	63	-193	80	7	104	-211	64	10
TPHCM	Cần Giờ	-27	73	-233	115	-28	130	-260	114	-29
Tiền Giang	Gò Công Tây	-34	69	-238	117	-36	132	-268	116	-37
Bến Tre	Ba Tri	-41	66	-242	112	-32	124	-268	110	-35
Trà Vinh	Duyên Hải	-32	75	-236	111	-25	123	-259	98	-19
Sóc Trăng	Tân Phú	-31	77	-218	93	-18	122	-232	67	-2
Bạc Liêu	TP. Bạc Liêu	-9	70	-183	39	10	103	-176	-2	36
Cà Mau	Năm Căn	23	58	-136	-12	34	81	-118	-52	49
	Trần Văn Thời	31	42	-64	6	8	72	-47	-7	-4
Kiên Giang	Rạch Giá	18	87	-30	49	-2	109	-5	62	-15
	Phú Quốc	-22	15	-7	-8	-25	29	18	-8	-33

Vùng Biển	Độ cao sóng biển dự báo trong 48 giờ		
	Độ cao sóng lớn nhất (m)	Hướng thịnh hành	Ghi chú
Bắc vịnh Bắc Bộ	0.3 - 0.9	Đông Bắc, Đông	
Nam vịnh Bắc Bộ	0.4 - 1.2	Đông Bắc, Đông	
Quảng Trị đến Quảng Ngãi	0.8 - 2.4	Đông Bắc, Bắc	Cảnh báo
Bình Định đến Ninh Thuận	1.4 - 3.4	Tây Nam	Cảnh báo
Bình Thuận đến Cà Mau	0.3 - 3.6	Tây Nam, Tây	Cảnh báo
Cà Mau đến Kiên Giang	0.3 - 2.3	Tây	Cảnh báo
Quần đảo Hoàng Sa	2.3 - 2.9	Tây Nam, Tây	Cảnh báo
Quần đảo Trường Sa	2.0 - 2.7	Tây, Tây Nam	Cảnh báo
Bắc Biển Đông	1.6 - 4.0	Tây Nam, Nam	Cảnh báo
Giữa Biển Đông	1.3 - 3.7	Tây Nam	Cảnh báo
Nam Biển Đông	0.9 - 3.5	Tây, Tây Nam	Cảnh báo

**Tin phát lúc: 13 giờ 00**

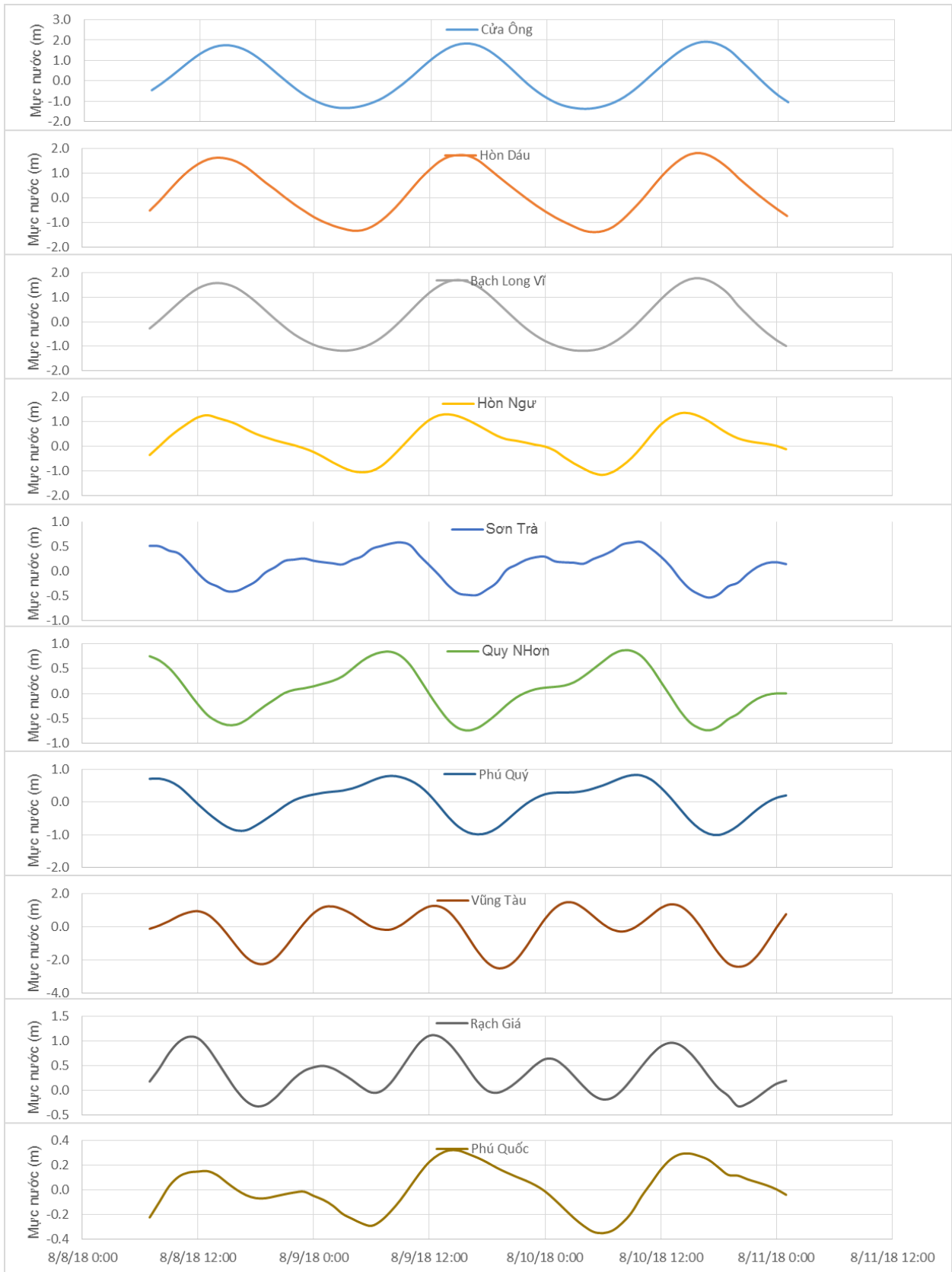
Thời điểm phát tin dự báo tiếp theo: 13 giờ 00 ngày 09/08/2018

Người xây dựng bản tin: Dương Ngọc Tiên

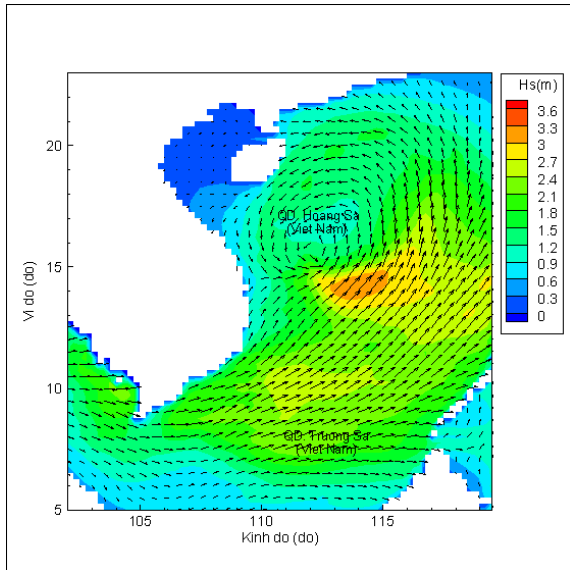
Người soát bản tin: Nguyễn Thị Thanh

## Biên trình mực nước tổng cộng tại 10 trạm Hải vãn

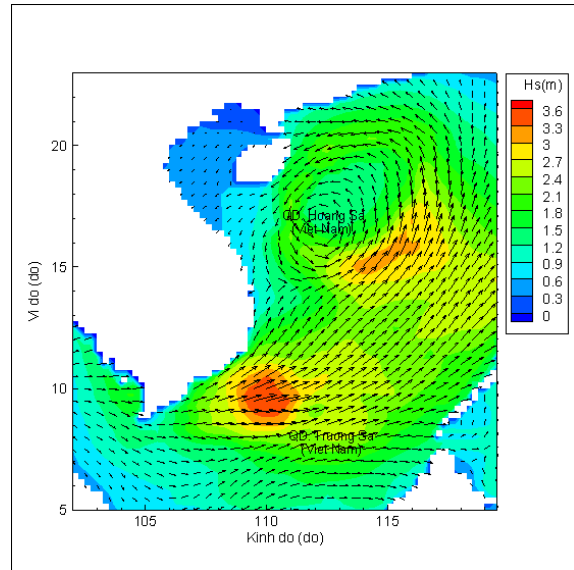
(Cửa Ông, Hòn Dấu, Bạch Long Vĩ, Hòn Ngự, Sơn Trà, Quy Nhơn, Phú Quý, Vũng Tàu, Rạch Giá, Phú Quốc)



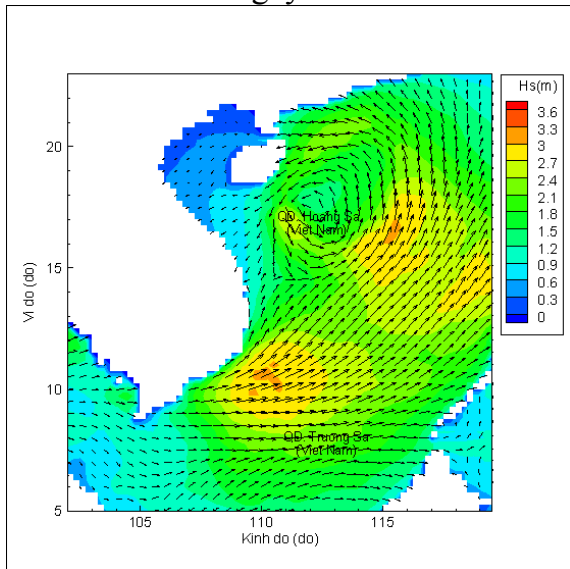
## Phân bố độ cao sóng ven bờ và ngoài khơi biển Việt Nam



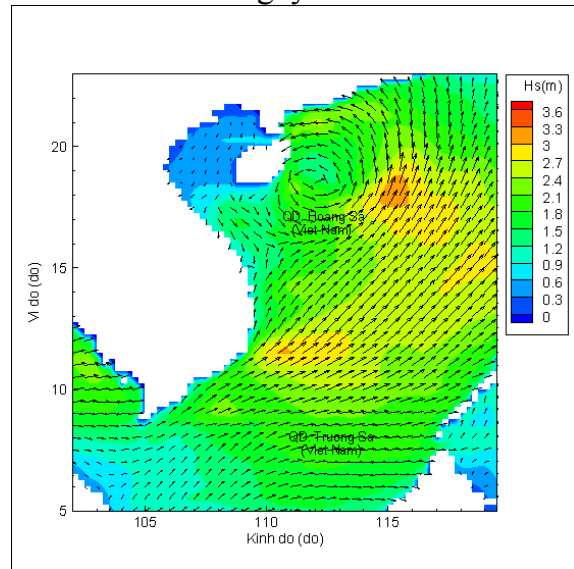
Lúc 13h ngày 08/08/2018



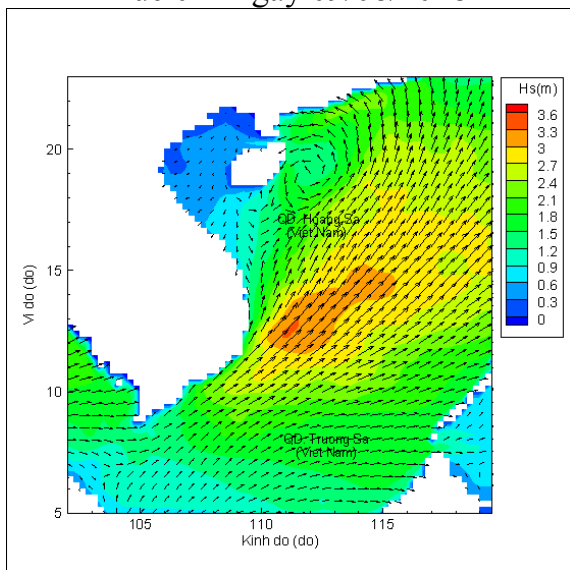
Lúc 19h ngày 08/08/2018



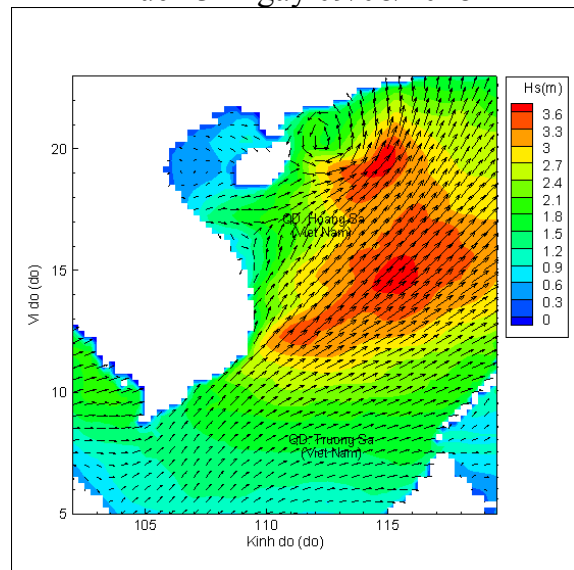
Lúc 01h ngày 09/08/2018



Lúc 13h ngày 09/08/2018



Lúc 01h ngày 10/08/2018



Lúc 13h ngày 10/08/2018