

BẢN TIN DỰ BÁO MỨC NƯỚC VÀ SÓNG BIỂN

(Lúc 13 giờ – 06Z ngày 09/08/2018)

Tỉnh/ TP	Huyện	Mức nước tổng cộng dự báo trong 48 giờ (cm)								
		09/08		10/08				11/08		
		13h	19h	1h	7h	13h	19h	1h	7h	13h
Quảng Ninh	Đầm Hà	-51	142	73	-137	-73	130	120	-140	-98
	Cửa Ông	-53	143	59	-128	-80	134	96	-120	-108
TP. Hải Phòng	Hòn Dấu	-54	139	56	-108	-94	136	88	-89	-122
	Bạch Long Vĩ	-33	142	39	-108	-69	138	75	-102	-94
Thái Bình	Thái Thụy	-54	138	48	-98	-95	136	77	-78	-123
Nam Định	Hải Hậu	-49	129	35	-81	-92	136	57	-63	-126
Ninh Bình	Kim Sơn	-50	124	29	-74	-92	137	49	-58	-129
Thanh Hóa	Quảng Xương	-49	122	28	-66	-91	129	43	-51	-129
Nghệ An	Diễn Châu	-42	112	31	-62	-81	111	35	-38	-124
	Hòn Ngư	-41	107	30	-60	-77	109	34	-38	-119
Hà Tĩnh	Thạch Hà	-35	89	31	-53	-68	92	33	-34	-107
Quảng Bình	Quảng Trạch	-11	55	26	-41	-45	59	24	-25	-81
	Quảng Ninh	2	37	16	-30	-26	41	9	-15	-59
Quảng Trị	Gio Linh	17	20	9	-18	-5	28	-3	-6	-35
	Cồn Cỏ	22	23	6	-20	0	32	-4	-9	-30
Thừa Thiên Huế	Hương Trà	31	3	3	-6	17	11	-11	4	-7
	Phú Lộc	42	-15	-3	5	36	-4	-21	11	16
TP. Đà Nẵng	Sơn Trà	54	-26	-6	13	50	-16	-27	15	36
	Hoàng Sa	75	-32	-23	16	83	-23	-34	11	81
Quảng Nam	Tam Kỳ	63	-39	-14	23	66	-25	-32	19	58
	Cù Lao Chàm	60	-34	-11	20	62	-21	-29	19	53
Quảng Ngãi	TP. Quảng Ngãi	73	-42	-20	24	80	-29	-37	20	72
	Lý Sơn	72	-40	-19	22	79	-27	-35	18	73
Bình Định	Phú Mỹ	75	-43	-26	19	83	-30	-40	16	78
	Quy Nhơn	74	-45	-26	16	80	-31	-43	11	75
Phú Yên	TP. Tuy Hòa	79	-37	-26	22	89	-25	-40	17	82
Khánh Hòa	TP. Nha Trang	79	-35	-28	26	92	-17	-43	22	85
	Trường Sa	68	-37	-47	19	75	-22	-66	15	69
Ninh Thuận	TP. PR-Tháp Chàm	73	-41	-40	22	82	-19	-56	21	74
Bình Thuận	TP. Phan Thiết	39	-11	-110	55	29	27	-143	69	18
	Phú Quý	66	-34	-57	27	69	-13	-78	28	63
Bà Rịa Vũng Tàu	Vũng Tàu	-32	79	-217	114	-29	123	-244	112	-20
	Côn Đảo	9	70	-197	80	4	108	-212	65	7
TPHCM	Cần Giờ	-52	88	-222	117	-36	137	-250	116	-28
Tiền Giang	Gò Công Tây	-59	89	-228	118	-43	140	-257	118	-36
Bến Tre	Ba Tri	-62	87	-234	116	-40	137	-259	111	-34
Trà Vinh	Duyên Hải	-33	88	-238	113	-27	133	-255	98	-19
Sóc Trăng	Tân Phú	-25	88	-224	91	-18	127	-231	70	-2
Bạc Liêu	TP. Bạc Liêu	0	81	-185	36	13	104	-177	2	36
Cà Mau	Năm Căn	26	65	-133	-15	34	81	-119	-47	49
	Trần Văn Thời	23	41	-58	2	2	72	-51	-12	-9
Kiên Giang	Rạch Giá	10	71	-28	61	2	89	-8	40	-28
	Phú Quốc	-20	19	2	-1	-26	30	17	-9	-34

Vùng Biển	Độ cao sóng biển dự báo trong 48 giờ		
	Độ cao sóng lớn nhất (m)	Hướng thịnh hành	Ghi chú
Bắc vịnh Bắc Bộ	0.3 - 2.7	Đông Bắc, Tây	
Nam vịnh Bắc Bộ	0.5 - 2.6	Tây, Tây Nam	
Quảng Trị đến Quảng Ngãi	0.9 - 3.7	Tây, Tây Bắc	Cảnh báo
Bình Định đến Ninh Thuận	1.5 - 3.7	Tây Nam	Cảnh báo
Bình Thuận đến Cà Mau	0.3 - 3.2	Tây Nam	Cảnh báo
Cà Mau đến Kiên Giang	0.3 - 2.1	Tây, Tây Nam	Cảnh báo
Quần đảo Hoàng Sa	3.0 - 3.7	Tây Nam	Cảnh báo
Quần đảo Trường Sa	1.7 - 2.5	Tây, Tây Nam	Cảnh báo
Bắc Biển Đông	2.3 - 4.8	Tây Nam	Cảnh báo
Giữa Biển Đông	1.3 - 3.8	Tây Nam	Cảnh báo
Nam Biển Đông	1.0 - 2.8	Tây, Tây Nam	Cảnh báo

Tin phát lúc: 13 giờ 00

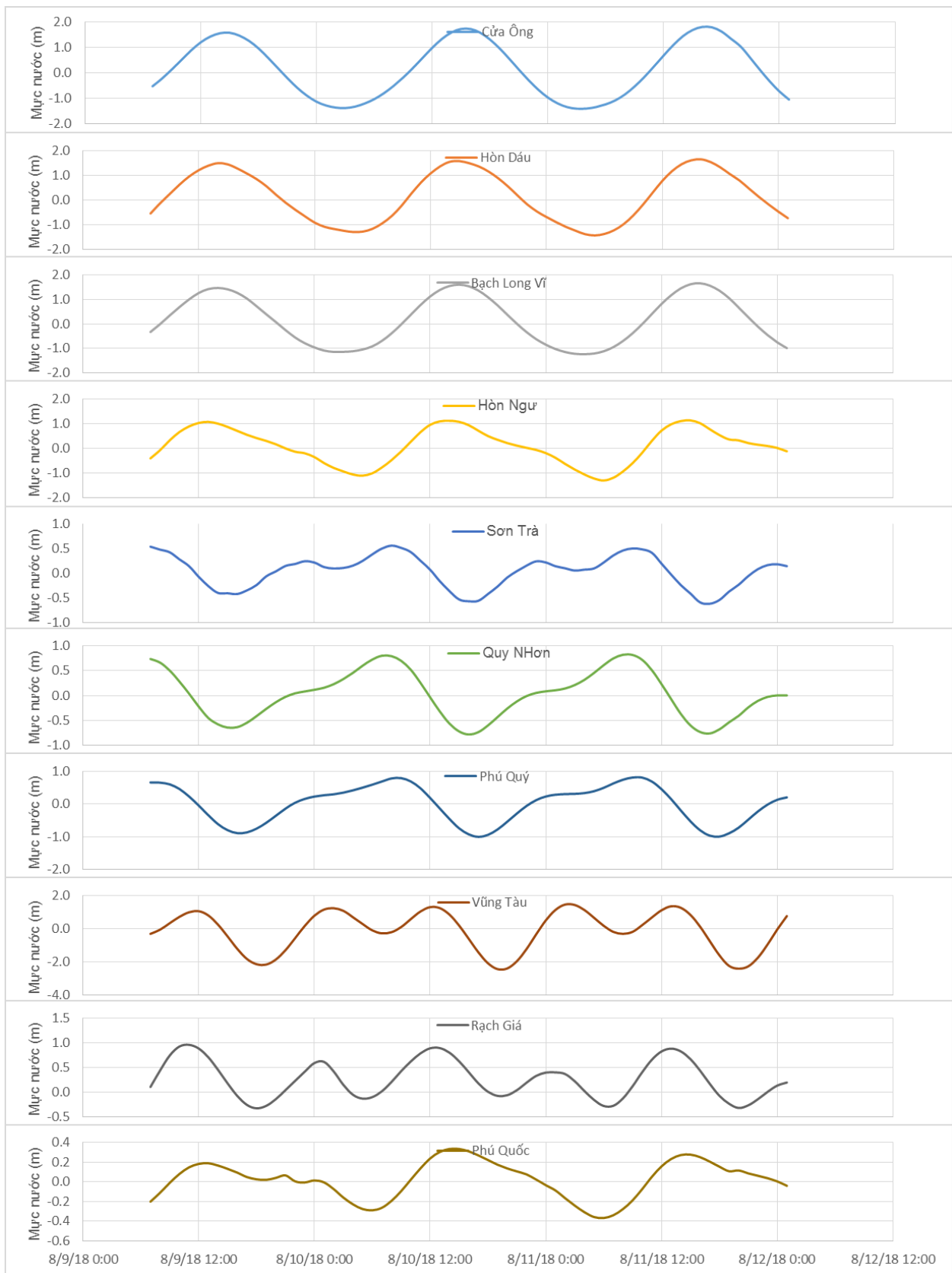
Thời điểm phát tin dự báo tiếp theo: 13 giờ 00 ngày 10/08/2018

Người xây dựng bản tin: Nguyễn Hồng Hạnh

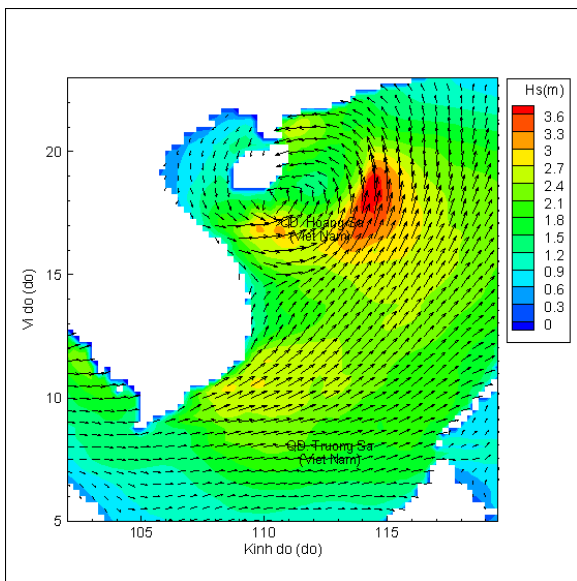
Người soát bản tin: Lê Quốc Huy

Biên trình mực nước tổng cộng tại 10 trạm Hải vãn

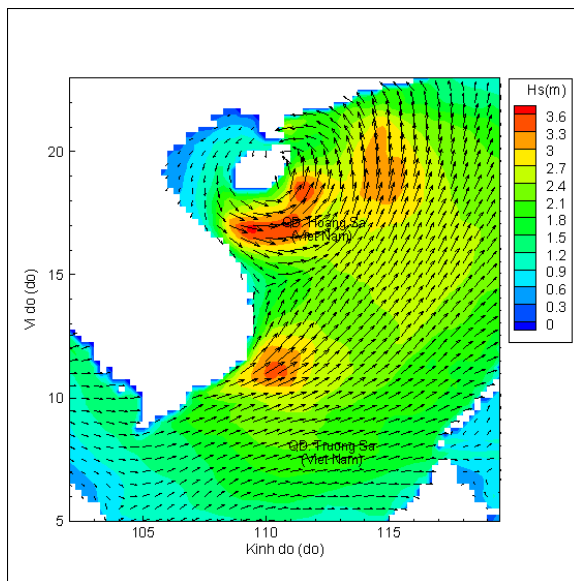
(Cửa Ông, Hòn Dấu, Bạch Long Vĩ, Hòn Ngự, Sơn Trà, Quy Nhơn, Phú Quý, Vũng Tàu, Rạch Giá, Phú Quốc)



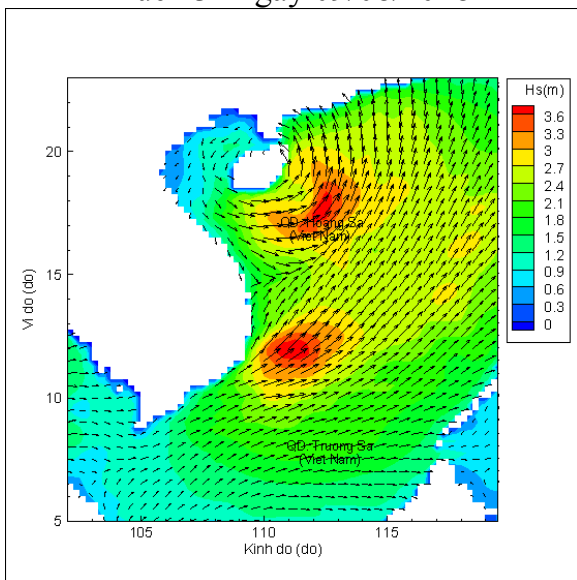
Phân bố độ cao sóng ven bờ và ngoài khơi biển Việt Nam



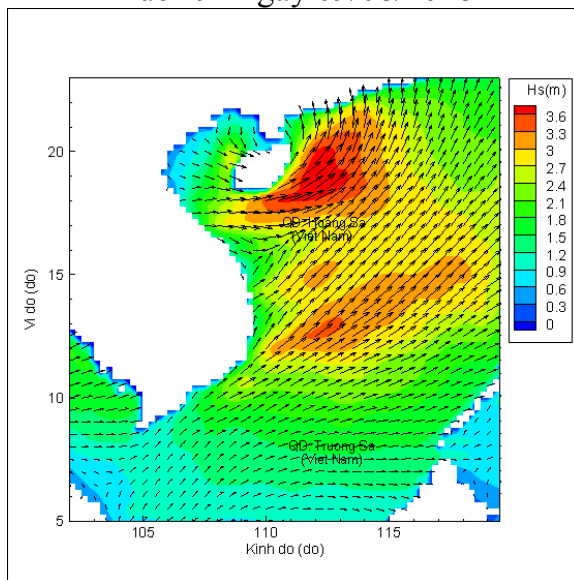
Lúc 13h ngày 09/08/2018



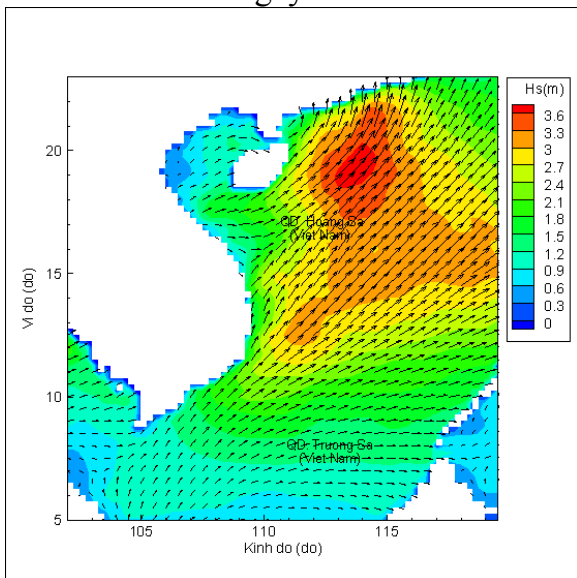
Lúc 19h ngày 09/08/2018



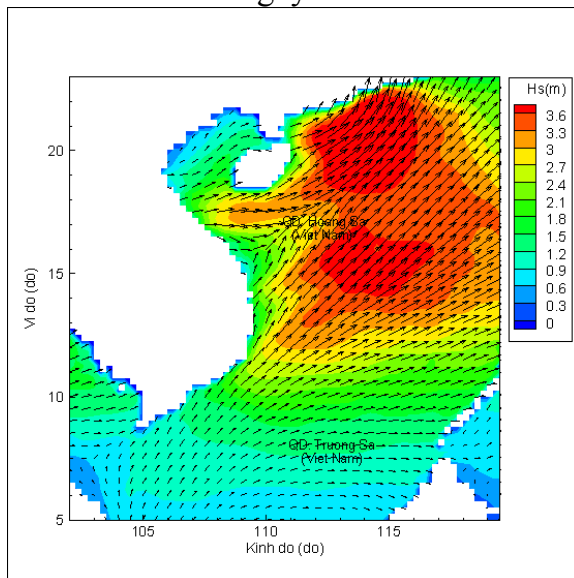
Lúc 01h ngày 10/08/2018



Lúc 13h ngày 10/08/2018



Lúc 01h ngày 11/08/2018



Lúc 13h ngày 11/08/2018