

BẢN TIN DỰ BÁO MỨC NƯỚC VÀ SÓNG BIỂN

(Lúc 13 giờ – 06Z ngày 10/08/2018)

Tỉnh/ TP	Huyện	Mức nước tổng cộng dự báo trong 48 giờ (cm)								
		10/08		11/08				12/08		
		13h	19h	1h	7h	13h	19h	1h	7h	13h
Quảng Ninh	Đầm Hà	-82	129	130	-147	-111	79	169	-119	-125
	Cửa Ông	-94	136	102	-114	-123	95	132	-94	-136
TP. Hải Phòng	Hòn Dấu	-105	142	82	-91	-141	107	106	-66	-156
	Bạch Long Vĩ	-74	143	79	-107	-113	106	106	-89	-129
Thái Bình	Thái Thụy	-106	142	71	-79	-142	109	91	-55	-157
Nam Định	Hải Hậu	-111	137	51	-63	-144	115	64	-37	-161
Ninh Bình	Kim Sơn	-113	136	43	-56	-146	117	54	-30	-160
Thanh Hóa	Quảng Xương	-113	131	36	-50	-147	110	46	-27	-161
Nghệ An	Diễn Châu	-106	119	31	-41	-139	91	36	-21	-155
	Hòn Ngư	-103	115	30	-40	-134	90	36	-18	-149
Hà Tĩnh	Thạch Hà	-94	99	29	-35	-121	79	30	-9	-136
Quảng Bình	Quảng Trạch	-61	62	17	-28	-94	52	10	-8	-111
	Quảng Ninh	-42	43	6	-17	-71	40	-6	-3	-87
Quảng Trị	Gio Linh	-23	26	-3	-9	-44	31	-18	2	-59
	Cồn Cỏ	-16	32	-4	-11	-38	38	-16	-1	-55
Thừa Thiên Huế	Hương Trà	-2	8	-12	-2	-14	16	-27	5	-28
	Phú Lộc	18	-7	-20	5	11	2	-38	8	-4
TP. Đà Nẵng	Sơn Trà	35	-19	-26	9	32	-8	-46	12	18
	Hoàng Sa	79	-21	-33	10	81	1	-39	6	71
Quảng Nam	Tam Kỳ	57	-30	-34	14	54	-13	-53	14	41
	Cù Lao Chàm	52	-24	-30	14	49	-10	-48	15	37
Quảng Ngãi	TP. Quảng Ngãi	71	-31	-39	15	69	-11	-57	12	54
	Lý Sơn	72	-28	-35	15	72	-9	-51	12	58
Bình Định	Phú Mỹ	78	-30	-40	12	79	-7	-53	7	60
	Quy Nhơn	76	-32	-44	8	73	-9	-55	5	57
Phú Yên	TP. Tuy Hòa	74	-28	-47	7	75	-10	-59	2	53
Khánh Hòa	TP. Nha Trang	84	-19	-42	22	86	7	-52	17	69
	Trường Sa	72	-19	-63	15	71	7	-73	12	58
Ninh Thuận	TP. PR-Tháp Chàm	75	-23	-59	18	75	8	-72	19	59
Bình Thuận	TP. Phan Thiết	31	30	-143	60	18	65	-158	65	5
	Phú Quý	66	-13	-78	24	62	14	-90	25	49
Bà Rịa Vũng Tàu	Vũng Tàu	-30	114	-243	100	-23	133	-225	68	-11
	Côn Đảo	0	104	-208	60	3	119	-190	26	15
TPHCM	Cần Giờ	-43	118	-249	103	-31	137	-228	68	-16
Tiền Giang	Gò Công Tây	-50	123	-256	104	-38	140	-235	70	-24
Bến Tre	Ba Tri	-51	123	-257	98	-38	141	-236	62	-21
Trà Vinh	Duyên Hải	-35	123	-253	89	-22	136	-227	47	-2
Sóc Trăng	Tân Phú	-22	120	-226	64	-9	127	-197	15	17
Bạc Liêu	TP. Bạc Liêu	10	97	-170	-2	30	94	-131	-56	55
Cà Mau	Năm Căn	33	77	-113	-48	44	75	-80	-87	57
	Trần Văn Thời	10	70	-56	1	-7	70	-43	-16	-13
Kiên Giang	Rạch Giá	-3	101	-29	57	-18	81	-12	44	-24
	Phú Quốc	-24	30	7	4	-29	22	18	-5	-34

Vùng Biển	Độ cao sóng biển dự báo trong 48 giờ		
	Độ cao sóng lớn nhất (m)	Hướng thịnh hành	Ghi chú
Bắc vịnh Bắc Bộ	0.3 - 3.6	Tây, Tây Nam	Cảnh báo
Nam vịnh Bắc Bộ	0.6 - 3.5	Tây, Tây Nam	Cảnh báo
Quảng Trị đến Quảng Ngãi	0.9 - 4.2	Tây	Cảnh báo
Bình Định đến Ninh Thuận	1.6 - 3.6	Tây Nam	Cảnh báo
Bình Thuận đến Cà Mau	0.3 - 2.8	Tây Nam	Cảnh báo
Cà Mau đến Kiên Giang	0.3 - 1.7	Tây, Tây Nam	
Quần đảo Hoàng Sa	3.3 - 4.0	Tây Nam	Cảnh báo
Quần đảo Trường Sa	1.4 - 2.9	Tây	Cảnh báo
Bắc Biển Đông	2.8 - 5.5	Tây Nam	Cảnh báo
Giữa Biển Đông	1.6 - 4.3	Tây Nam, Tây	Cảnh báo
Nam Biển Đông	0.8 - 2.4	Tây, Tây Nam	Cảnh báo

Tin phát lúc: 13 giờ 00

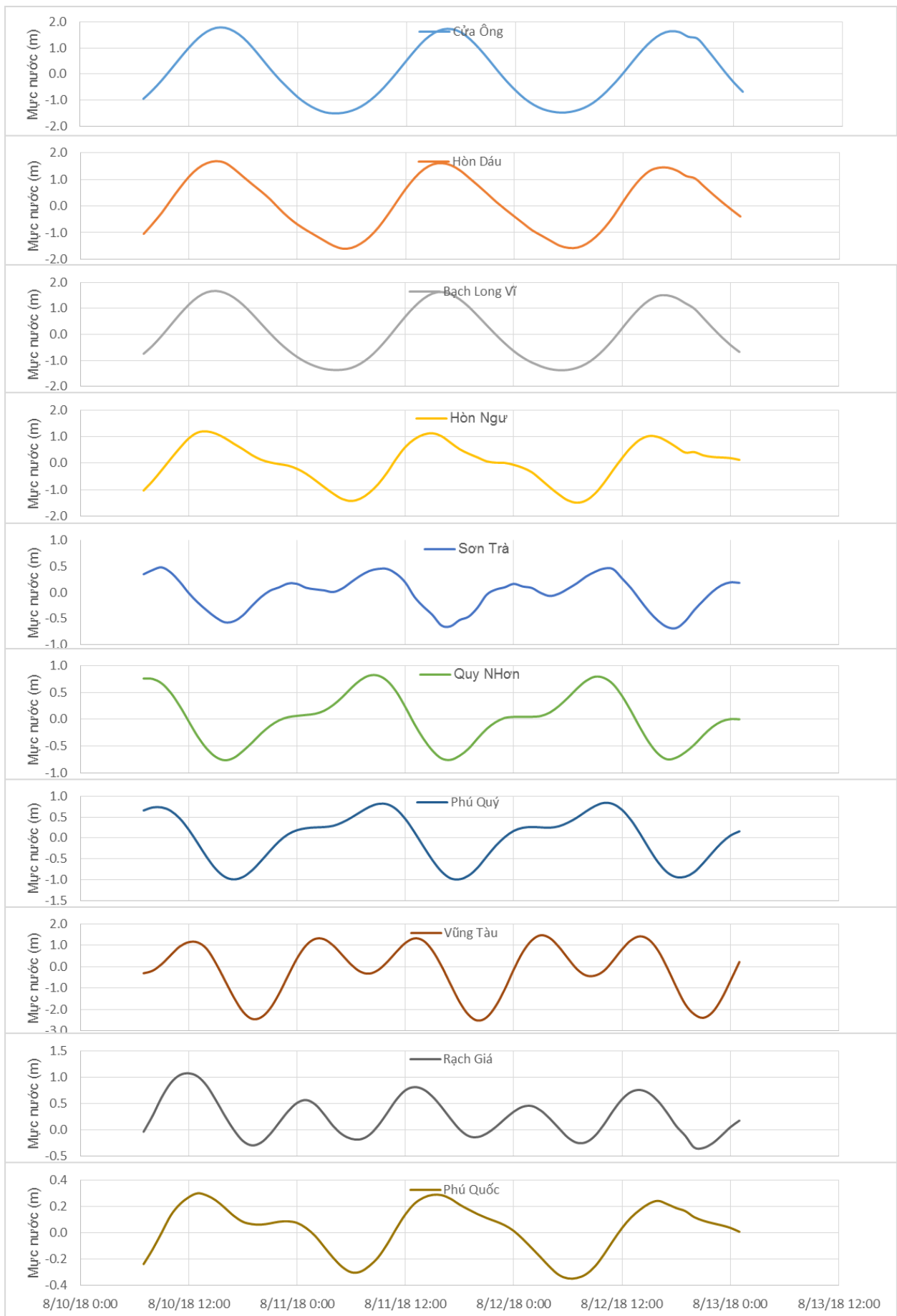
Thời điểm phát tin dự báo tiếp theo: 13 giờ 00 ngày 11/08/2018

Người xây dựng bản tin: Lê Đức Quyền

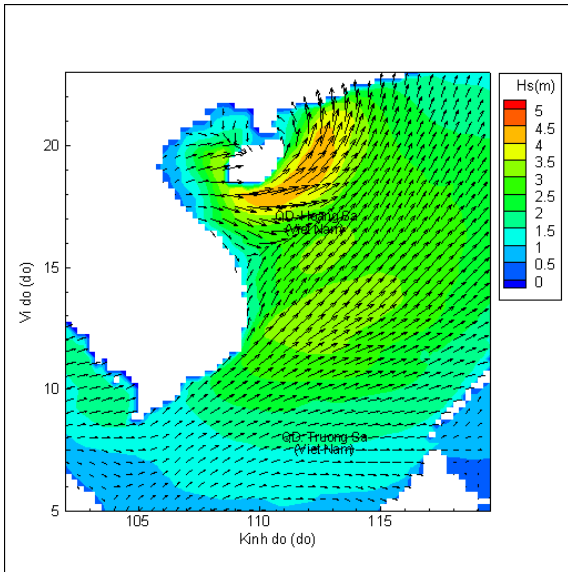
Người soát bản tin: Nguyễn Thị Thanh

Biến trình mực nước tổng cộng tại 10 trạm Hải văn

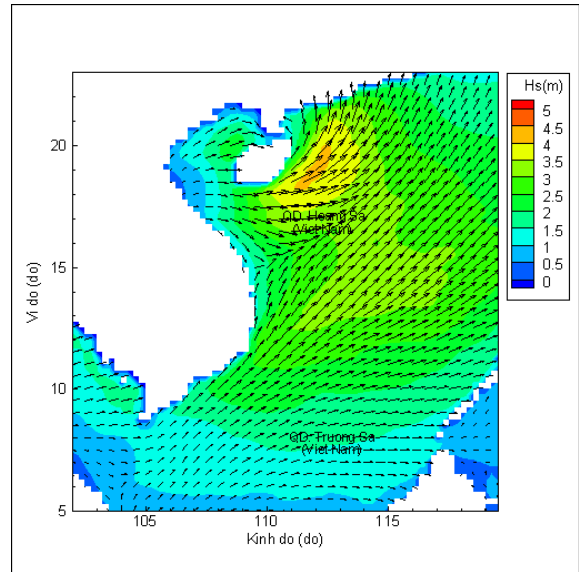
(Cửa Ông, Hòn Dấu, Bạch Long Vĩ, Hòn Ngư, Sơn Trà, Quy Nhơn, Phú Quý, Vũng Tàu, Rạch Giá, Phú Quốc)



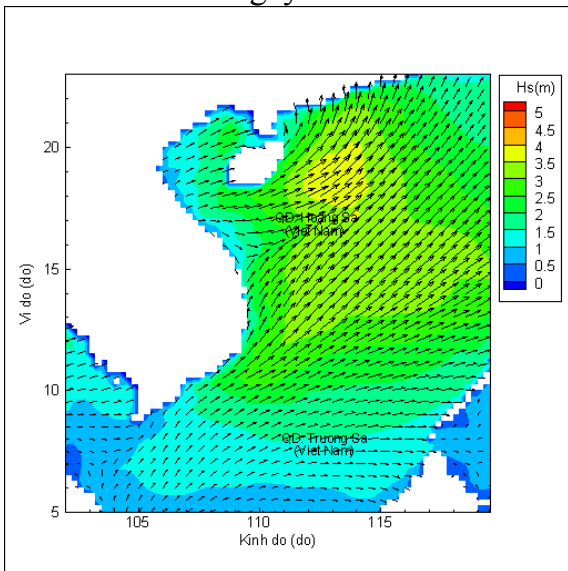
Phân bố độ cao sóng ven bờ và ngoài khơi biển Việt Nam



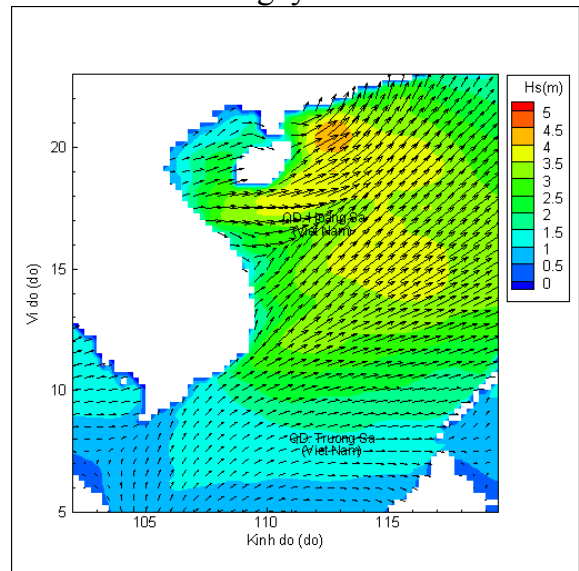
Lúc 13h ngày 10/08/2018



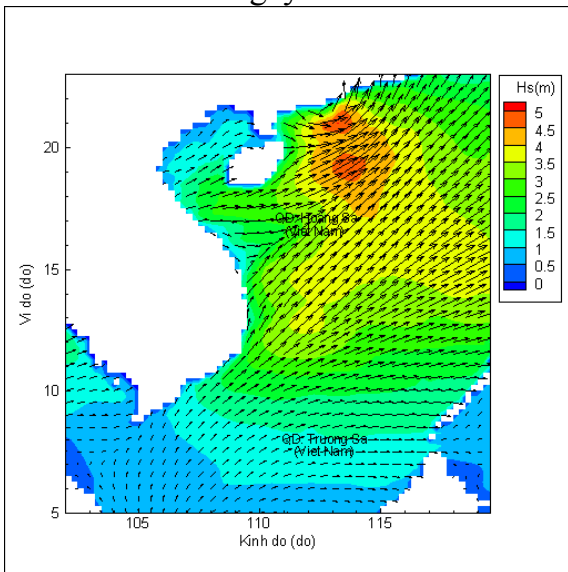
Lúc 19h ngày 10/08/2018



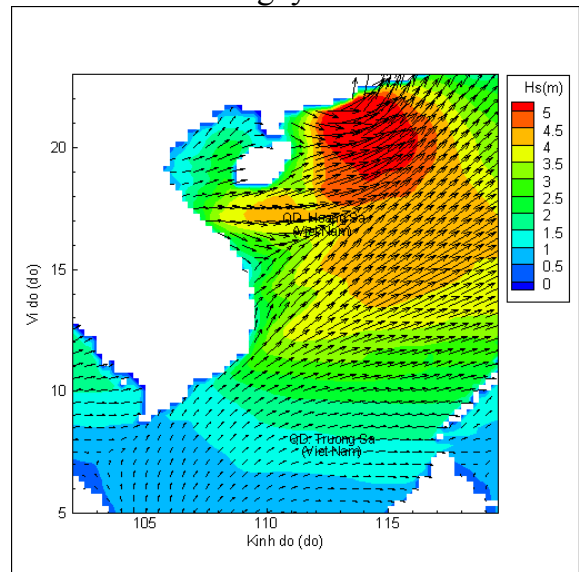
Lúc 01h ngày 11/08/2018



Lúc 13h ngày 11/08/2018



Lúc 01h ngày 12/08/2018



Lúc 13h ngày 12/08/2018