

**BẢN TIN DỰ BÁO NƯỚC DÂNG VÀ SÓNG TRONG BÃO SỐ 4 (BEBINCA)**

(Lúc 07 giờ – 00Z ngày 17/08/2018)

Bảng giá trị nước dâng trong bão lớn nhất tại một số điểm ven biển

Tỉnh	Địa danh	NDDB lớn nhất		
		Giá trị (cm)	Giờ	Ngày / tháng
Quảng Ninh	Đầm Hà	29	4	19/8
	Cửa Ông	29	5	19/8
Hải Phòng	Hải An	30	4	19/8
	Kiến Thụy	27	3	19/8
	Hòn Dấu	27	3	19/8
	Bạch Long Vĩ	22	3	19/8
Thái Bình	Thái Thụy	27	3	19/8
Nam Định	Hải Hậu	25	5	19/8
Ninh Bình	Kim Sơn	27	5	19/8
Thanh Hóa	Quảng Xương	26	5	19/8
Nghệ An	Diễn Châu	23	8	19/8
	Hòn Ngư	22	4	19/8
Hà Tĩnh	Thạch Hà	22	7	19/8

Vùng Biển	Độ cao sóng biển dự báo trong 48 giờ		
	Độ cao sóng (m)	Hướng thịnh hành	Ghi chú
<b>Khu vực ven bờ</b>			
Bắc vịnh Bắc Bộ	0.3 - 2.1	Tây Nam, Nam	Cảnh báo
Nam vịnh Bắc Bộ	0.5 - 2.0	Tây Nam, Nam	Cảnh báo
Quảng Trị đến Quảng Ngãi	0.5 - 2.3	Nam, Tây Nam	Cảnh báo
Bình Định đến Ninh Thuận	1.4 - 2.6	Nam, Tây Nam	Cảnh báo
Bình Thuận đến Cà Mau	0.3 - 2.0	Tây Nam, Nam	Cảnh báo
Cà Mau đến Kiên Giang	0.3 - 2.0	Tây Nam, Nam	Cảnh báo
<b>Khu vực ngoài khơi</b>			
Quần đảo Hoàng Sa	0.8 - 2.1	Tây Nam, Nam	Cảnh báo
Quần đảo Trường Sa	1.1 - 2.3	Tây Nam, Tây	Cảnh báo
Bắc Biển Đông	1.0 - 2.7	Tây Nam	Cảnh báo
Giữa Biển Đông	0.9 - 2.8	Tây Nam	Cảnh báo
Nam Biển Đông	0.8 - 2.1	Tây, Tây Nam	Cảnh báo

**Tin phát lúc: 07 giờ 00**

Thời điểm phát tin dự báo tiếp theo: 13 giờ 00 ngày 17/08/2018

Người xây dựng bản tin: Khương Văn Hải, Lê Đức Quyền

Người soát bản tin: Lê Quốc Huy

Thông tin hình ảnh trực tuyến: [http://222.254.32.12/ttbien/2018-08-16-18/anim\\_zeta.gif](http://222.254.32.12/ttbien/2018-08-16-18/anim_zeta.gif)

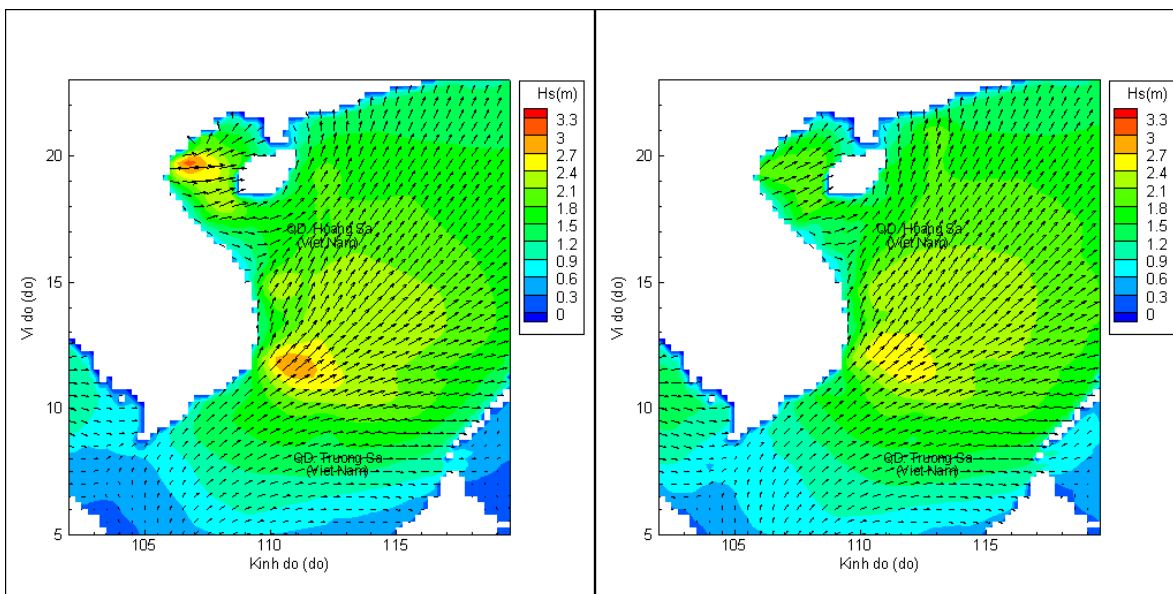
Nhận định:

Hồi 07h giờ ngày 17/8, vị trí trung tâm bão số 4 (tên quốc tế là Bebinca) ở vào khoảng 19.7 độ Vĩ Bắc; 107.1 độ Kinh Đông, sức gió mạnh nhất gần tâm bão khoảng cấp 8 – cấp 9. Rạng sáng hôm nay ngày 17/08/2018 bão số 4 di chuyển theo hướng Tây Tây Nam mỗi giờ đi được khoảng 10 – 15 km và đổ bộ vào đất liền trên địa phận khu vực từ Hải Phòng – Nghệ An, và trong khoảng 6 giờ tới bão tiếp tục di chuyển theo hướng Tây Nam ( Khu vực Thanh Hoá – Nghệ An ) và suy yếu dần thành áp thấp nhiệt đới. Do ảnh hưởng của bão, sóng biển tại khu vực Bắc Biển Đông cao khoảng 3m, nước dâng do bão khu vực ven bờ từ Quảng Ninh đến Hà Tĩnh từ 20 đến 30cm.

## Biến trình nước dâng do Bão tại các vị trí ảnh hưởng của Bão

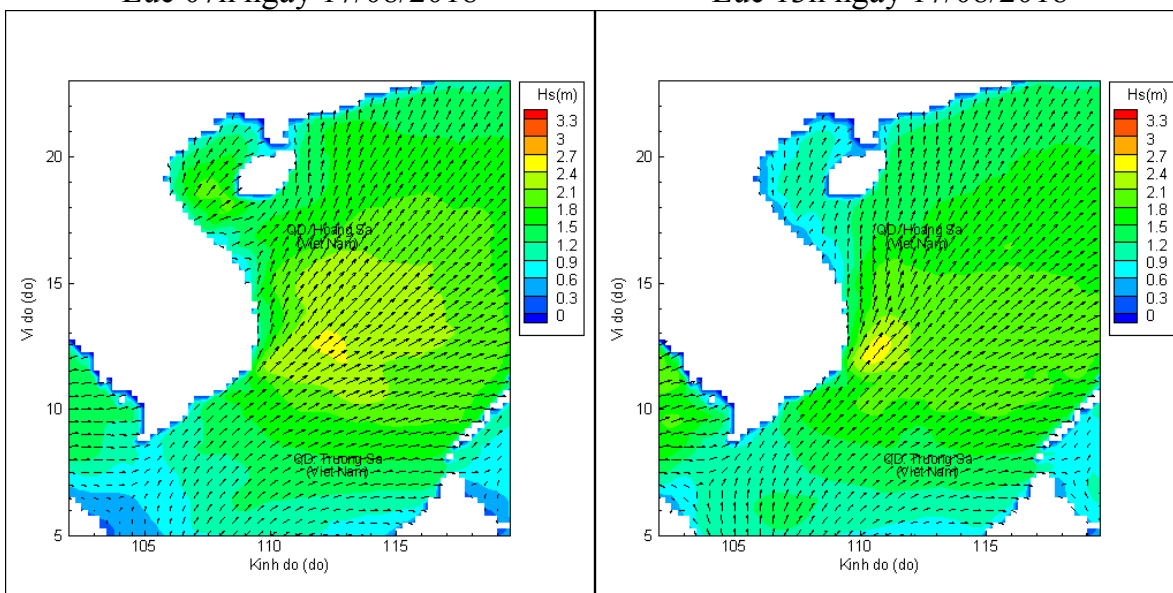


# Phân bố độ cao sóng ven bờ và ngoài khơi biển Việt Nam



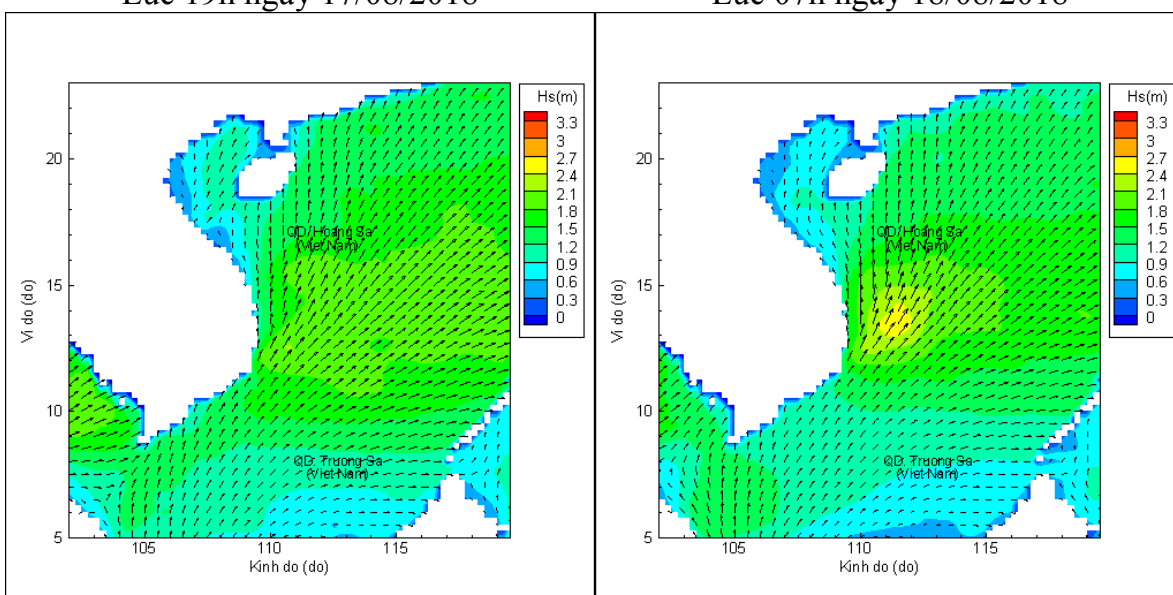
Lúc 07h ngày 17/08/2018

Lúc 13h ngày 17/08/2018



Lúc 19h ngày 17/08/2018

Lúc 07h ngày 18/08/2018



Lúc 19h ngày 18/08/2018

Lúc 07h ngày 19/08/2018

