

BẢN TIN DỰ BÁO MỨC NƯỚC VÀ SÓNG BIỂN

(Lúc 13 giờ – 06Z ngày 19/08/2018)

Tỉnh/ TP	Huyện	Mức nước tổng cộng dự báo trong 48 giờ (cm)								
		19/08		20/08				21/08		
		13h	19h	1h	7h	13h	19h	1h	7h	13h
Quảng Ninh	Đầm Hà	10	72	-25	-26	3	85	-23	-54	8
	Cửa Ông	22	59	-15	-33	19	74	-24	-58	12
TP. Hải Phòng	Hòn Dấu	29	43	-3	-42	22	65	-16	-59	12
	Bạch Long Vĩ	31	40	-14	-33	25	59	-23	-52	23
Thái Bình	Thái Thụy	33	39	0	-43	23	61	-17	-58	13
Nam Định	Hải Hậu	42	28	4	-47	29	50	-16	-58	16
Ninh Bình	Kim Sơn	44	27	4	-48	29	49	-17	-58	14
Thanh Hóa	Quảng Xương	46	24	6	-49	29	43	-16	-58	13
Nghệ An	Diễn Châu	44	20	12	-46	28	34	-12	-54	13
	Hòn Ngư	43	18	11	-46	29	32	-10	-53	16
Hà Tĩnh	Thạch Hà	40	11	16	-46	29	23	-1	-51	19
Quảng Bình	Quảng Trạch	31	4	19	-40	24	5	6	-49	20
	Quảng Ninh	26	0	16	-32	23	-4	7	-38	21
Quảng Trị	Gio Linh	22	-3	13	-24	22	-10	7	-30	24
	Cồn Cỏ	25	-3	11	-22	26	-10	5	-28	28
Thừa Thiên Huế	Hương Trà	18	-5	10	-10	21	-15	5	-15	26
	Phú Lộc	14	-7	8	3	21	-21	3	-2	27
TP. Đà Nẵng	Sơn Trà	14	-8	4	11	19	-22	2	8	26
	Hoàng Sa	7	-8	-4	30	23	-22	-4	31	39
Quảng Nam	Tam Kỳ	8	-10	1	22	19	-24	0	19	28
	Cù Lao Chàm	10	-8	2	19	20	-22	0	16	30
Quảng Ngãi	TP. Quảng Ngãi	5	-13	0	26	20	-29	-1	24	33
	Lý Sơn	6	-11	0	27	21	-26	-1	27	34
Bình Định	Phú Mỹ	4	-13	-1	29	22	-28	-2	26	35
	Quy Nhơn	0	-15	-4	24	17	-30	-3	23	32
Phú Yên	TP. Tuy Hòa	2	-15	-8	22	20	-32	-8	23	32
Khánh Hòa	TP. Nha Trang	13	-7	5	35	32	-26	1	33	46
	Trường Sa	7	-19	-5	27	25	-32	-13	30	38
Ninh Thuận	TP. PR-Tháp Chàm	9	-18	-1	27	33	-32	0	30	46
Bình Thuận	TP. Phan Thiết	33	-54	10	0	47	-53	-11	24	49
	Phú Quý	11	-25	-3	22	29	-37	-10	29	42
Bà Rịa Vũng Tàu	Vũng Tàu	63	-69	7	0	55	-41	-62	51	34
	Côn Đảo	73	-72	0	-2	61	-40	-49	33	49
TPHCM	Cần Giờ	67	-69	10	-5	58	-42	-64	50	33
Tiền Giang	Gò Công Tây	73	-79	14	-10	63	-50	-62	47	34
Bến Tre	Ba Tri	77	-89	13	-14	65	-56	-60	44	37
Trà Vinh	Duyên Hải	80	-88	6	-9	64	-50	-63	46	40
Sóc Trăng	Tân Phú	78	-77	-3	-4	59	-36	-64	43	36
Bạc Liêu	TP. Bạc Liêu	63	-49	-22	4	47	-11	-71	29	31
Cà Mau	Năm Căn	52	-22	-35	3	40	2	-66	7	34
	Trần Văn Thời	56	-20	-5	-15	39	-2	-15	-16	31
Kiên Giang	Rạch Giá	54	-6	8	-14	41	16	13	-24	53
	Phú Quốc	17	12	-3	-8	3	15	3	-17	-4

Vùng Biển	Độ cao sóng biển dự báo trong 48 giờ		
	Độ cao sóng lớn nhất (m)	Hướng thịnh hành	Ghi chú
Bắc vịnh Bắc Bộ	0.3 - 1.3	Tây Nam, Nam	
Nam vịnh Bắc Bộ	0.3 - 1.9	Tây Nam, Nam	
Quảng Trị đến Quảng Ngãi	0.5 - 2.1	Nam, Tây Nam	Cảnh báo
Bình Định đến Ninh Thuận	1.0 - 2.1	Tây Nam, Nam	Cảnh báo
Bình Thuận đến Cà Mau	0.3 - 1.7	Tây Nam, Nam	
Cà Mau đến Kiên Giang	0.3 - 1.1	Nam, Tây Nam	
Quần đảo Hoàng Sa	1.4 - 1.7	Nam, Tây Nam	
Quần đảo Trường Sa	0.8 - 1.7	Tây, Tây Nam	
Bắc Biển Đông	1.4 - 2.5	Tây Nam, Nam	Cảnh báo
Giữa Biển Đông	0.9 - 2.3	Tây Nam	Cảnh báo
Nam Biển Đông	0.5 - 1.5	Tây, Tây Nam	

Tin phát lúc: 13 giờ 00

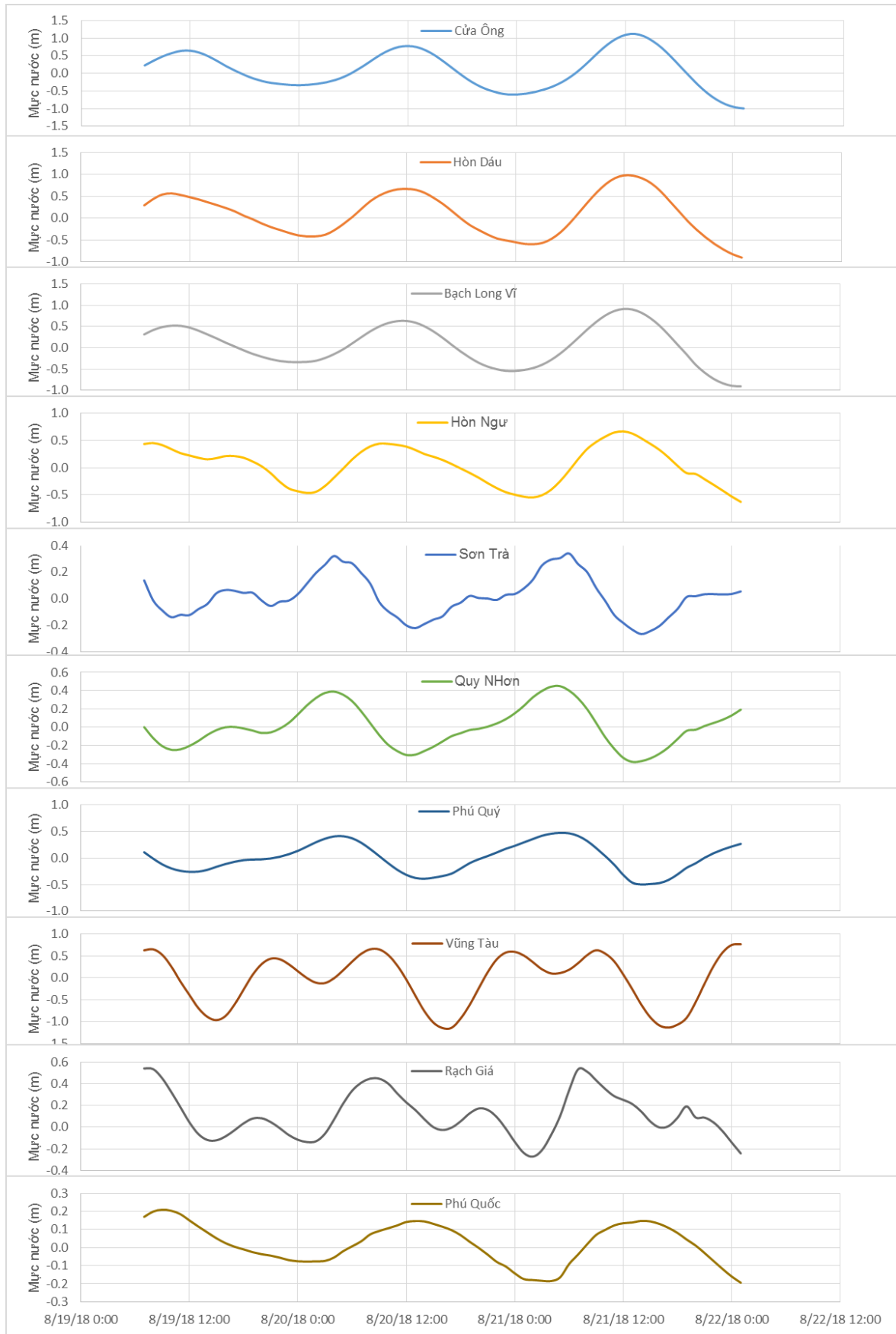
Thời điểm phát tin dự báo tiếp theo: 13 giờ 00 ngày 20/08/2018

Người xây dựng bản tin: Nguyễn Thị Phương

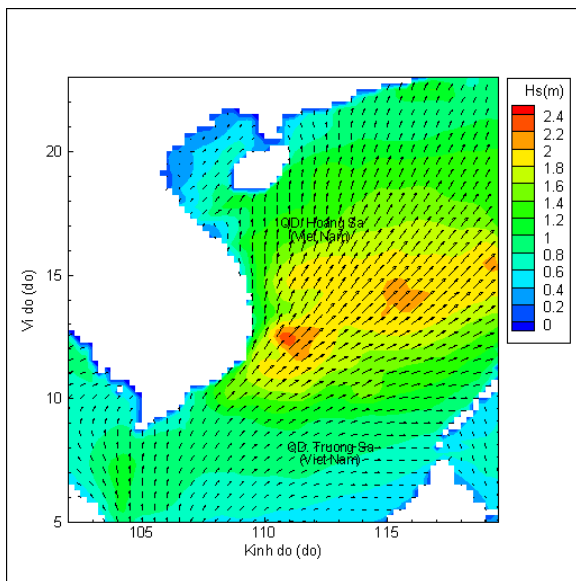
Người soát bản tin: Lê Quốc Huy

Biến trình mực nước tổng cộng tại 10 trạm Hải văn

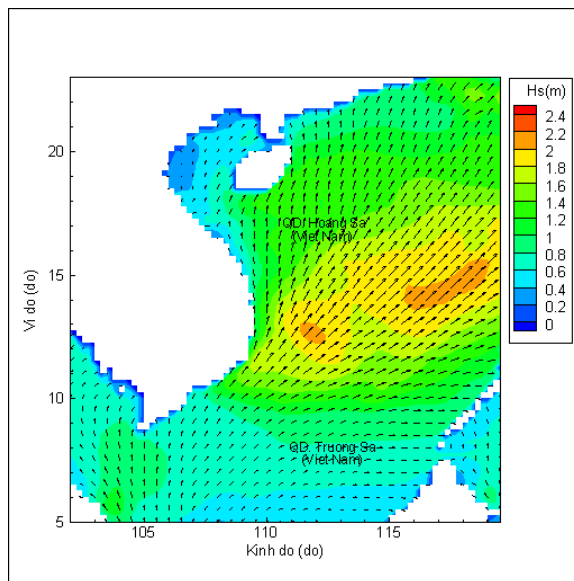
(Cửa Ông, Hòn Dấu, Bạch Long Vĩ, Hòn Ngư, Sơn Trà, Quy Nhơn, Phú Quý, Vũng Tàu, Rạch Giá, Phú Quốc)



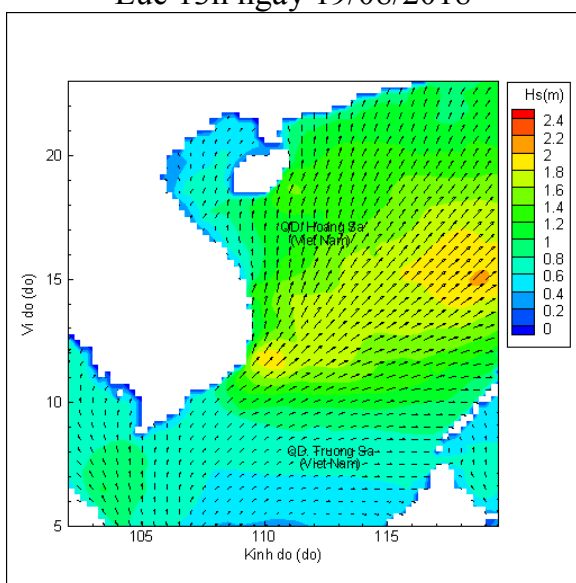
Phân bố độ cao sóng ven bờ và ngoài khơi biển Việt Nam



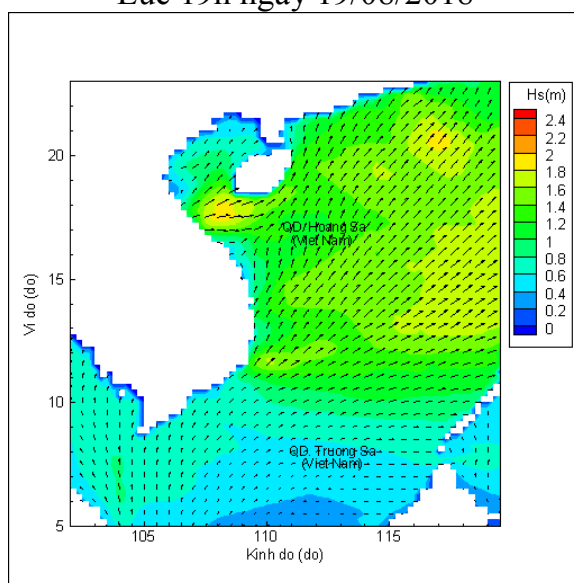
Lúc 13h ngày 19/08/2018



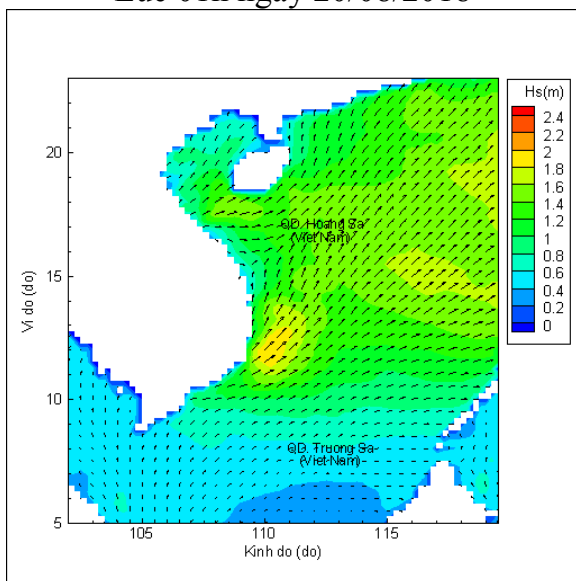
Lúc 19h ngày 19/08/2018



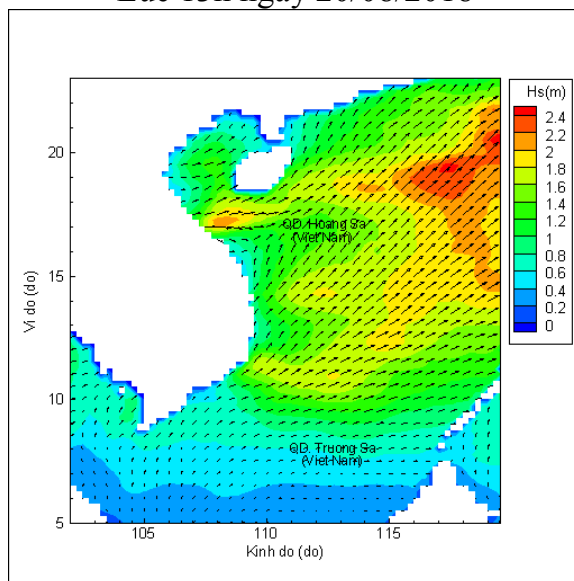
Lúc 01h ngày 20/08/2018



Lúc 13h ngày 20/08/2018



Lúc 01h ngày 21/08/2018



Lúc 13h ngày 21/08/2018