

**BẢN TIN DỰ BÁO MỨC NƯỚC VÀ SÓNG BIỂN**

(Lúc 13 giờ – 06Z ngày 21/08/2018)

Tỉnh/ TP	Huyện	Mức nước tổng cộng dự báo trong 48 giờ (cm)								
		21/08		22/08				23/08		
		13h	19h	1h	7h	13h	19h	1h	7h	13h
Quảng Ninh	Đầm Hà	5	131	5	-98	-28	144	46	-115	-39
	Cửa Ông	8	121	14	-90	-27	130	44	-97	-43
TP. Hải Phòng	Hòn Dấu	10	113	8	-83	-25	126	36	-83	-49
	Bạch Long Vĩ	22	108	-1	-86	-8	123	23	-92	-28
Thái Bình	Thái Thụy	9	109	6	-77	-26	123	31	-75	-50
Nam Định	Hải Hậu	11	98	8	-72	-20	110	26	-65	-49
Ninh Bình	Kim Sơn	5	96	8	-71	-21	105	23	-61	-49
Thanh Hóa	Quảng Xương	4	91	8	-67	-24	99	21	-56	-51
Nghệ An	Diễn Châu	14	81	8	-63	-24	92	19	-52	-47
	Hòn Ngư	14	78	8	-61	-21	89	20	-50	-43
Hà Tĩnh	Thạch Hà	15	65	14	-58	-15	74	25	-46	-37
Quảng Bình	Quảng Trạch	18	35	20	-54	3	37	26	-39	-12
	Quảng Ninh	20	19	20	-43	10	20	21	-28	0
Quảng Trị	Gio Linh	25	5	15	-29	20	8	14	-16	13
	Cồn Cỏ	28	6	13	-30	23	10	12	-18	16
Thừa Thiên Huế	Hương Trà	26	-5	11	-13	27	-3	9	-2	24
	Phú Lộc	25	-13	7	0	31	-15	4	10	31
TP. Đà Nẵng	Sơn Trà	27	-18	4	12	35	-26	-1	19	37
	Hoàng Sa	37	-27	-6	27	55	-30	-9	27	63
Quảng Nam	Tam Kỳ	29	-27	-2	24	41	-35	-5	28	48
	Cù Lao Chàm	28	-24	0	20	40	-31	-2	25	45
Quảng Ngãi	TP. Quảng Ngãi	33	-35	-3	26	47	-42	-7	28	54
	Lý Sơn	33	-31	-3	28	48	-38	-7	29	55
Bình Định	Phú Mỹ	36	-36	-3	28	52	-42	-7	26	54
	Quy Nhơn	33	-40	-6	21	52	-43	-10	24	56
Phú Yên	TP. Tuy Hòa	35	-38	-9	21	50	-44	-14	22	52
Khánh Hòa	TP. Nha Trang	45	-30	-1	32	59	-37	-9	33	65
	Trường Sa	36	-36	-20	29	52	-37	-28	30	56
Ninh Thuận	TP. PR-Tháp Chàm	42	-38	-9	28	56	-41	-16	31	63
Bình Thuận	TP. Phan Thiết	45	-44	-40	33	35	-36	-62	53	38
	Phú Quý	40	-40	-22	29	49	-42	-31	34	57
Bà Rịa Vũng Tàu	Vũng Tàu	30	-8	-102	75	17	19	-135	97	3
	Côn Đảo	41	-12	-94	51	37	19	-130	67	27
TPHCM	Cần Giờ	24	-7	-107	78	11	31	-141	101	-4
Tiền Giang	Gò Công Tây	25	-12	-109	76	10	31	-143	98	-9
Bến Tre	Ba Tri	25	-16	-111	72	14	28	-148	92	-12
Trà Vinh	Duyên Hải	28	-11	-115	71	19	30	-154	83	1
Sóc Trăng	Tân Phú	27	1	-115	61	21	36	-151	71	12
Bạc Liêu	TP. Bạc Liêu	29	15	-109	36	31	39	-134	34	32
Cà Mau	Năm Căn	38	19	-91	8	39	38	-103	1	45
	Trần Văn Thời	40	5	-32	-4	19	28	-22	-13	21
Kiên Giang	Rạch Giá	48	5	1	5	15	13	27	16	15
	Phú Quốc	5	13	1	-11	-13	16	19	-21	-10

Vùng Biển	Độ cao sóng biển dự báo trong 48 giờ		
	Độ cao sóng lớn nhất (m)	Hướng thịnh hành	Ghi chú
Bắc vịnh Bắc Bộ	0.3 - 1.0	Tây Nam	
Nam vịnh Bắc Bộ	0.3 - 1.8	Tây Nam, Tây	
Quảng Trị đến Quảng Ngãi	0.3 - 2.0	Tây, Tây Nam, Nam	Cảnh báo
Bình Định đến Ninh Thuận	1.2 - 2.4	Tây Nam, Nam	Cảnh báo
Bình Thuận đến Cà Mau	0.3 - 1.9	Tây Nam	
Cà Mau đến Kiên Giang	0.3 - 1.3	Tây Nam, Nam, Tây	
Quần đảo Hoàng Sa	1.3 - 1.7	Tây Nam, Nam	
Quần đảo Trường Sa	0.9 - 1.7	Tây, Tây Nam	
Bắc Biển Đông	1.1 - 2.7	Tây Nam	Cảnh báo
Giữa Biển Đông	1.0 - 2.2	Tây Nam	Cảnh báo
Nam Biển Đông	0.4 - 1.5	Tây, Tây Nam	

**Tin phát lúc: 13 giờ 00**

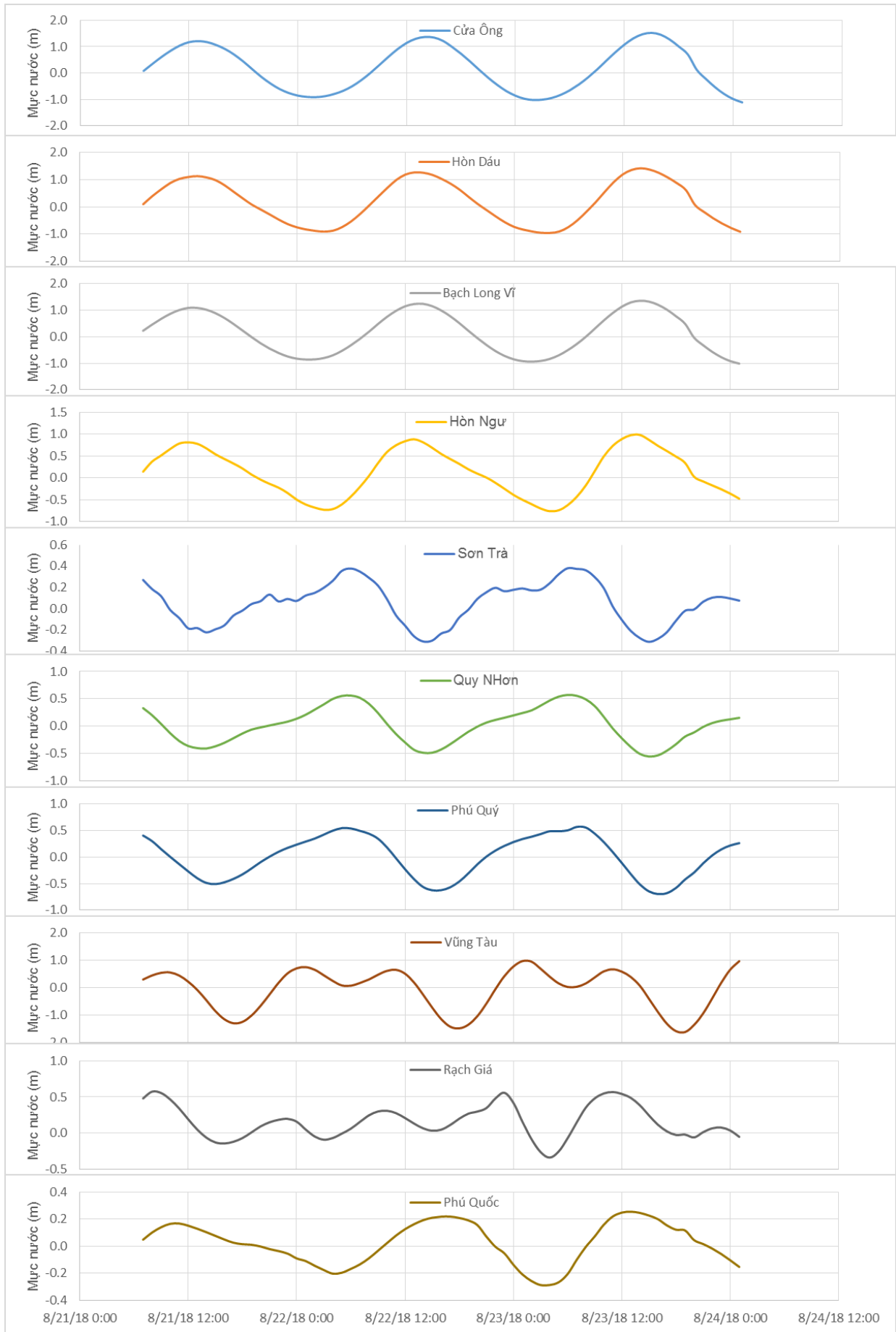
Thời điểm phát tin dự báo tiếp theo: 13 giờ 00 ngày 22/08/2018

Người xây dựng bản tin: Nguyễn Hồng Hạnh

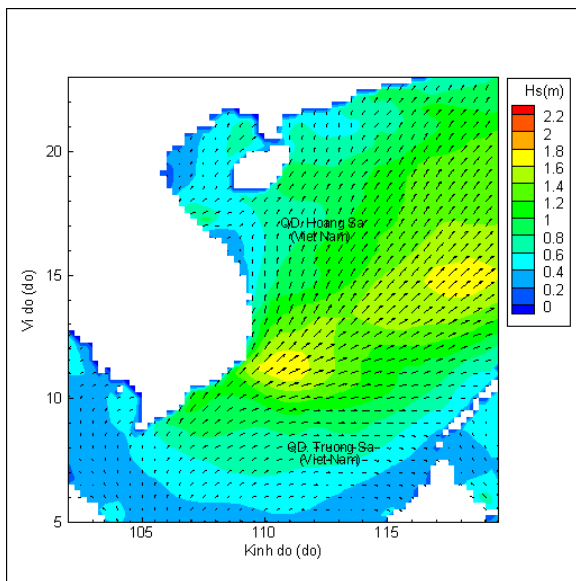
Người soát bản tin: Lê Quốc Huy

## Biến trình mực nước tổng cộng tại 10 trạm Hải văn

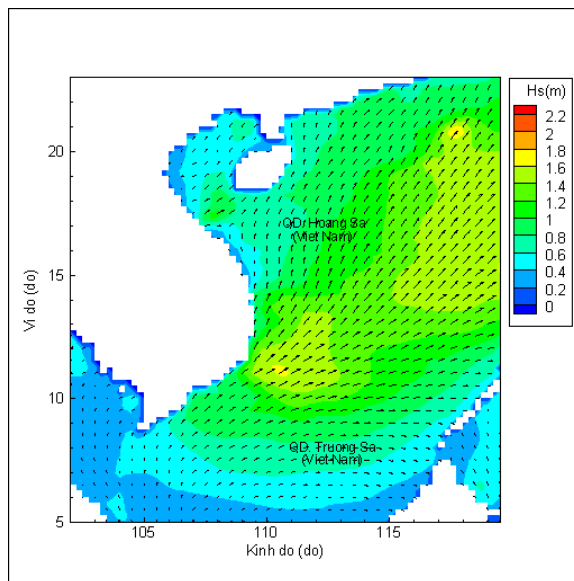
(Cửa Ông, Hòn Dấu, Bạch Long Vĩ, Hòn Ngư, Sơn Trà, Quy Nhơn, Phú Quý, Vũng Tàu, Rạch Giá, Phú Quốc)



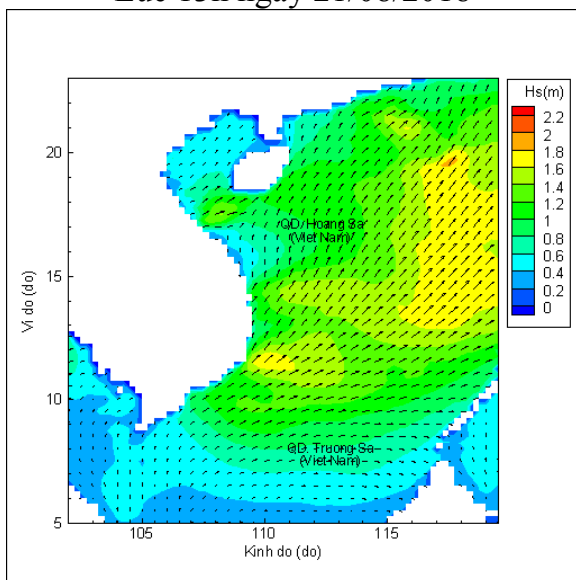
## Phân bố độ cao sóng ven bờ và ngoài khơi biển Việt Nam



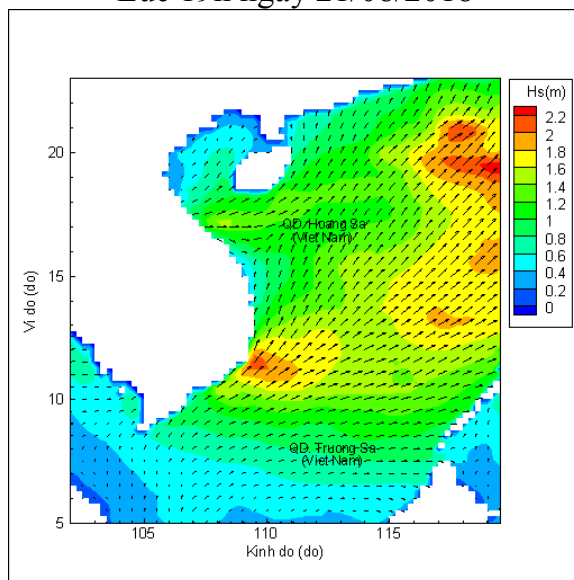
Lúc 13h ngày 21/08/2018



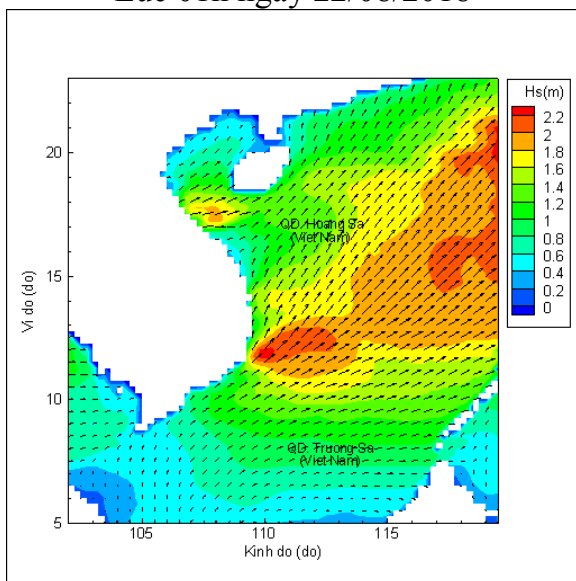
Lúc 19h ngày 21/08/2018



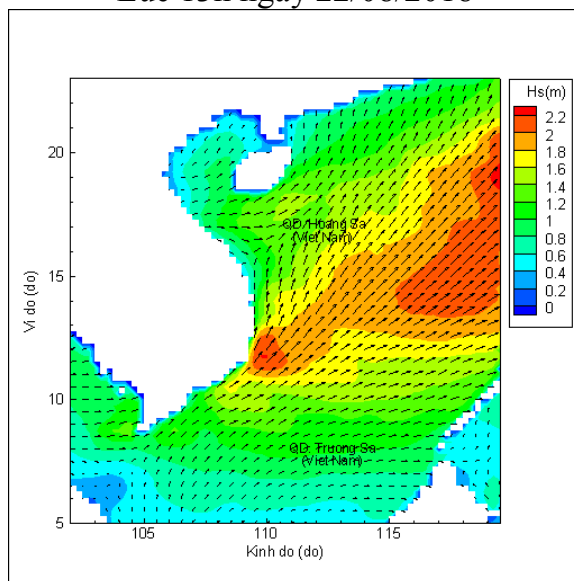
Lúc 01h ngày 22/08/2018



Lúc 13h ngày 22/08/2018



Lúc 01h ngày 23/08/2018



Lúc 13h ngày 23/08/2018