

BẢN TIN DỰ BÁO MỨC NƯỚC VÀ SÓNG BIỂN

(Lúc 13 giờ – 06Z ngày 24/08/2018)

Tỉnh/ TP	Huyện	Mức nước tổng cộng dự báo trong 48 giờ (cm)								
		24/08		25/08				26/08		
		13h	19h	1h	7h	13h	19h	1h	7h	13h
Quảng Ninh	Đầm Hà	-56	111	100	-106	-69	74	114	-99	-74
	Cửa Ông	-65	115	82	-85	-77	85	92	-78	-83
TP. Hải Phòng	Hòn Dấu	-76	120	65	-69	-90	91	74	-56	-90
	Bạch Long Vĩ	-50	113	60	-83	-70	87	70	-72	-74
Thái Bình	Thái Thụy	-76	120	56	-61	-89	92	64	-48	-90
Nam Định	Hải Hậu	-78	114	40	-48	-93	93	49	-33	-92
Ninh Bình	Kim Sơn	-78	112	34	-42	-95	92	42	-27	-93
Thanh Hóa	Quảng Xương	-78	107	31	-38	-94	89	39	-22	-92
Nghệ An	Diễn Châu	-75	95	31	-31	-94	76	33	-17	-86
	Hòn Ngư	-72	91	32	-31	-89	74	32	-18	-83
Hà Tĩnh	Thạch Hà	-64	78	34	-28	-78	64	30	-15	-77
Quảng Bình	Quảng Trạch	-41	51	27	-24	-57	44	15	-8	-63
	Quảng Ninh	-28	35	15	-16	-42	32	1	0	-47
Quảng Trị	Gio Linh	-13	20	5	-11	-24	20	-7	3	-29
	Cồn Cỏ	-9	24	4	-12	-20	25	-8	1	-26
Thừa Thiên Huế	Hương Trà	2	4	-3	-4	-3	7	-13	7	-7
	Phú Lộc	17	-10	-11	3	15	-5	-18	10	11
TP. Đà Nẵng	Sơn Trà	28	-20	-15	8	30	-13	-22	15	26
	Hoàng Sa	56	-22	-25	13	63	-11	-29	14	60
Quảng Nam	Tam Kỳ	41	-28	-22	13	46	-18	-30	16	43
	Cù Lao Chàm	38	-24	-19	12	42	-15	-26	17	39
Quảng Ngãi	TP. Quảng Ngãi	50	-29	-27	16	54	-18	-37	17	51
	Lý Sơn	51	-27	-26	16	56	-16	-33	18	54
Bình Định	Phú Mỹ	53	-28	-28	16	60	-15	-37	17	54
	Quy Nhơn	51	-31	-31	13	55	-16	-39	15	51
Phú Yên	TP. Tuy Hòa	51	-28	-33	15	61	-12	-37	18	54
Khánh Hòa	TP. Nha Trang	63	-15	-28	23	66	-5	-39	24	59
	Trường Sa	52	-17	-45	15	57	-5	-52	16	52
Ninh Thuận	TP. PR-Tháp Chàm	54	-21	-40	21	61	-4	-49	26	55
Bình Thuận	TP. Phan Thiết	27	13	-103	52	26	28	-117	55	17
	Phú Quý	50	-15	-56	23	53	-2	-65	26	47
Bà Rịa Vũng Tàu	Vũng Tàu	-8	73	-173	81	0	87	-175	70	1
	Côn Đảo	13	62	-153	50	16	82	-153	38	21
TPHCM	Cần Giờ	-19	79	-178	81	-6	91	-177	72	-4
Tiền Giang	Gò Công Tây	-22	77	-182	83	-11	95	-183	74	-9
Bến Tre	Ba Tri	-23	76	-184	80	-10	98	-187	69	-8
Trà Vinh	Duyên Hải	-12	77	-181	71	0	95	-181	56	6
Sóc Trăng	Tân Phú	1	73	-162	47	10	88	-158	27	20
Bạc Liêu	TP. Bạc Liêu	30	55	-123	-4	38	67	-115	-26	50
Cà Mau	Năm Căn	47	44	-87	-35	47	54	-76	-55	57
	Trần Văn Thời	19	37	-51	-8	2	47	-33	-17	3
Kiên Giang	Rạch Giá	3	53	-29	21	-20	54	-11	26	-29
	Phú Quốc	-10	16	-3	-7	-23	17	11	-6	-25

Vùng Biển	Độ cao sóng biển dự báo trong 48 giờ		
	Độ cao sóng lớn nhất (m)	Hướng thịnh hành	Ghi chú
Bắc vịnh Bắc Bộ	0.3 - 1.7	Tây Nam, Nam	
Nam vịnh Bắc Bộ	0.5 - 2.9	Tây Nam, Tây	Cảnh báo
Quảng Trị đến Quảng Ngãi	0.5 - 3.0	Tây, Nam, Tây Nam	Cảnh báo
Bình Định đến Ninh Thuận	1.2 - 2.0	Tây Nam, Nam	Cảnh báo
Bình Thuận đến Cà Mau	0.3 - 1.6	Tây Nam	
Cà Mau đến Kiên Giang	0.3 - 1.1	Tây, Tây Nam	
Quần đảo Hoàng Sa	1.7 - 2.2	Tây Nam	Cảnh báo
Quần đảo Trường Sa	0.9 - 1.7	Tây Nam, Tây	
Bắc Biển Đông	1.7 - 3.2	Tây Nam	Cảnh báo
Giữa Biển Đông	0.9 - 2.3	Tây Nam	Cảnh báo
Nam Biển Đông	0.5 - 1.6	Tây, Tây Nam	

Tin phát lúc: 13 giờ 00

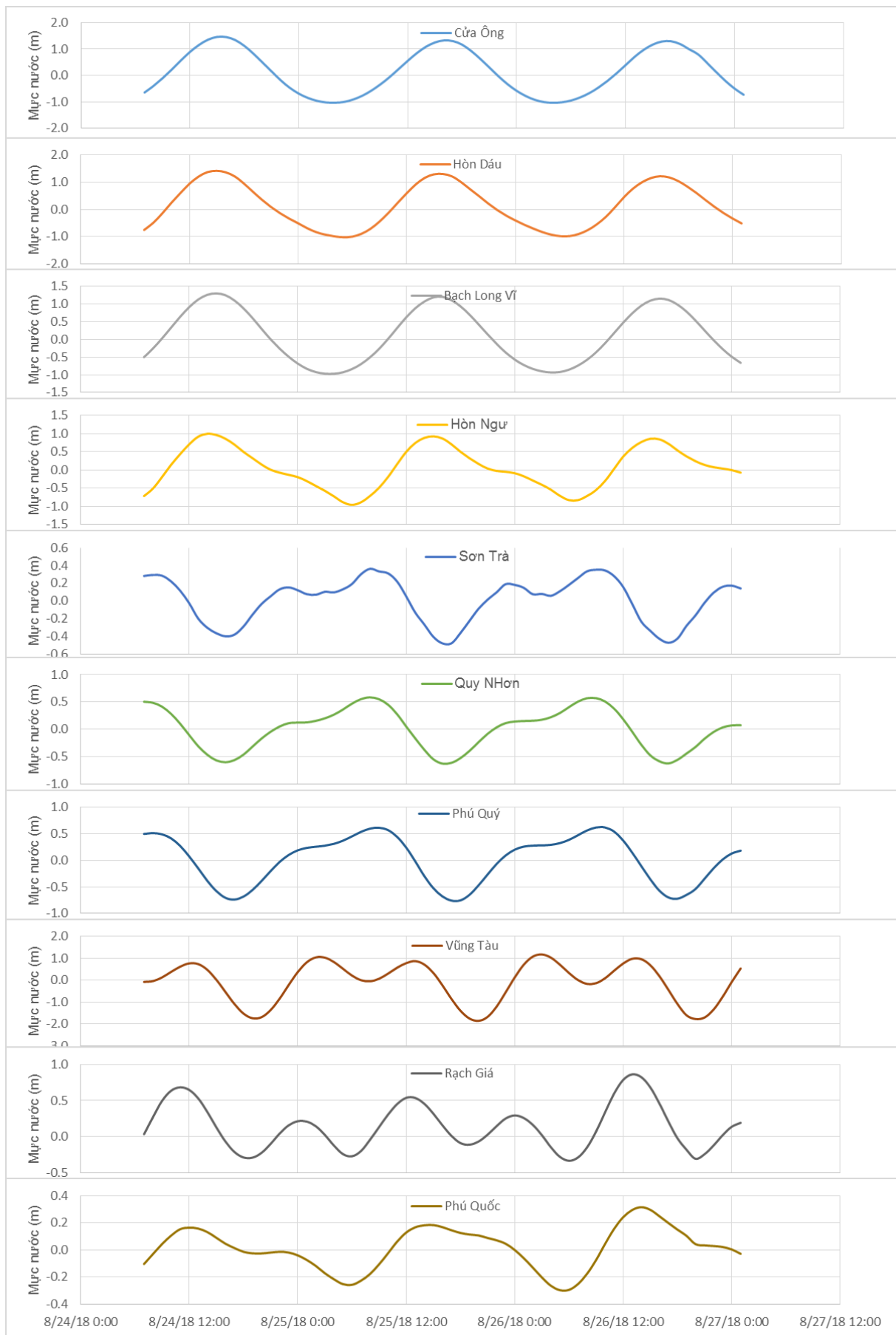
Thời điểm phát tin dự báo tiếp theo: 13 giờ 00 ngày 25/08/2018

Người xây dựng bản tin: Dương Ngọc Tiến

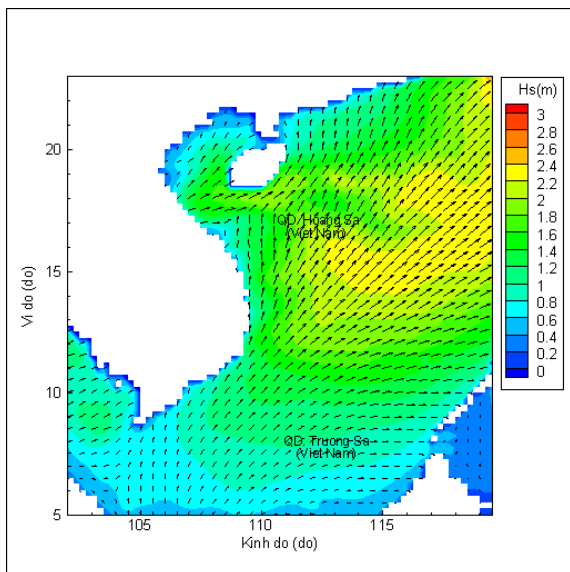
Người soát bản tin: Nguyễn Thị Thanh

Biến trình mực nước tổng cộng tại 10 trạm Hải văn

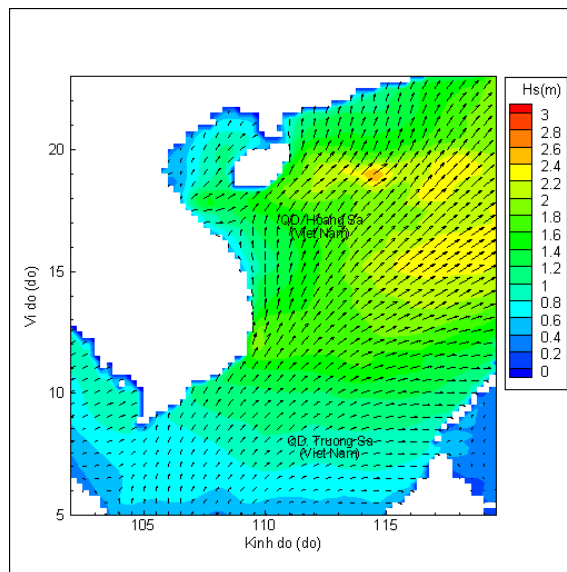
(Cửa Ông, Hòn Dấu, Bạch Long Vĩ, Hòn Ngư, Sơn Trà, Quy Nhơn, Phú Quý, Vũng Tàu, Rạch Giá, Phú Quốc)



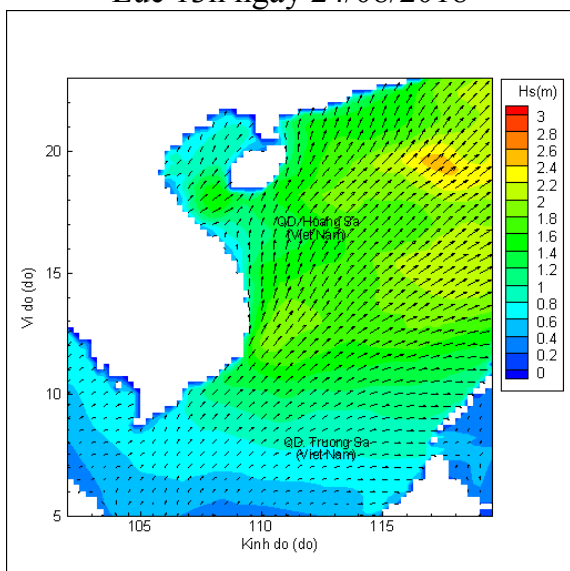
Phân bố độ cao sóng ven bờ và ngoài khơi biển Việt Nam



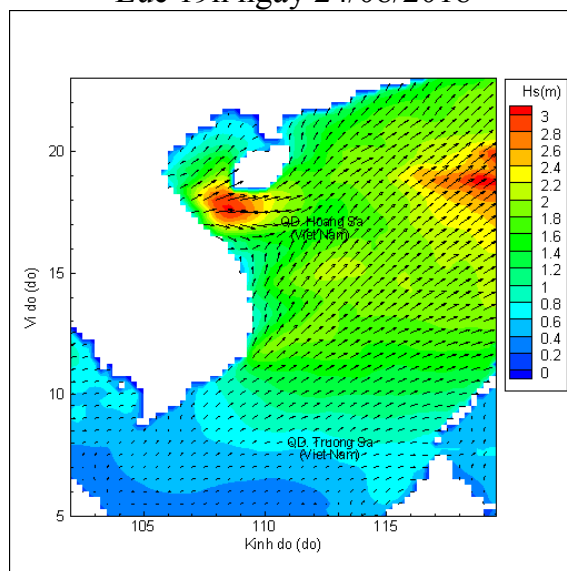
Lúc 13h ngày 24/08/2018



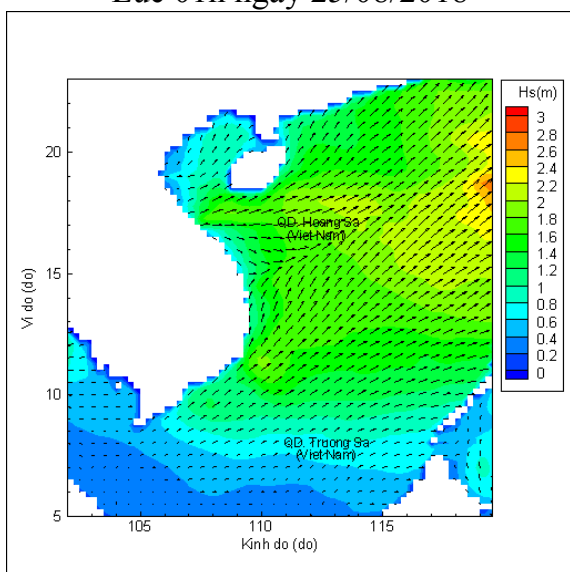
Lúc 19h ngày 24/08/2018



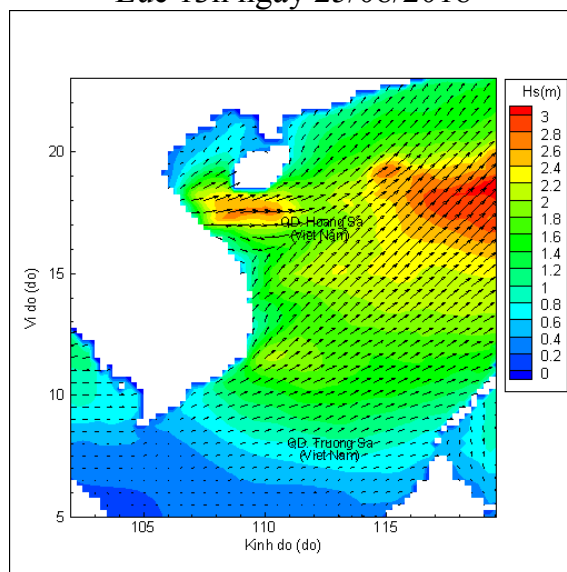
Lúc 01h ngày 25/08/2018



Lúc 13h ngày 25/08/2018



Lúc 01h ngày 26/08/2018



Lúc 13h ngày 26/08/2018