

BẢN TIN DỰ BÁO MỨC NƯỚC VÀ SÓNG BIỂN

(Lúc 13 giờ – 06Z ngày 26/08/2018)

Tỉnh/ TP	Huyện	Mức nước tổng cộng dự báo trong 48 giờ (cm)								
		26/08		27/08				28/08		
		13h	19h	1h	7h	13h	19h	1h	7h	13h
Quảng Ninh	Đầm Hà	-78	65	135	-91	-92	31	143	-58	-87
	Cửa Ông	-93	76	115	-70	-100	40	116	-41	-94
TP. Hải Phòng	Hòn Dấu	-98	83	92	-48	-108	52	98	-24	-102
	Bạch Long Vĩ	-78	85	90	-61	-89	57	99	-33	-86
Thái Bình	Thái Thụy	-97	85	80	-40	-107	55	88	-18	-102
Nam Định	Hải Hậu	-101	86	64	-23	-108	60	67	-3	-104
Ninh Bình	Kim Sơn	-102	87	59	-17	-108	62	59	1	-102
Thanh Hóa	Quảng Xương	-100	83	53	-11	-105	57	54	6	-99
Nghệ An	Diễn Châu	-91	78	43	-5	-94	45	43	11	-92
	Hòn Ngư	-90	77	42	-4	-92	45	41	11	-90
Hà Tĩnh	Thạch Hà	-83	68	39	0	-85	41	36	14	-86
Quảng Bình	Quảng Trạch	-63	49	21	9	-70	38	14	19	-76
	Quảng Ninh	-48	40	6	14	-56	33	-1	22	-63
Quảng Trị	Gio Linh	-31	31	-6	15	-38	29	-13	22	-47
	Cồn Cỏ	-28	35	-7	12	-36	32	-13	20	-46
Thừa Thiên Huế	Hương Trà	-11	20	-16	16	-15	21	-22	21	-25
	Phú Lộc	5	9	-24	16	2	14	-29	21	-8
TP. Đà Nẵng	Sơn Trà	21	1	-28	15	16	8	-32	20	7
	Hoàng Sa	57	4	-32	8	48	13	-33	8	37
Quảng Nam	Tam Kỳ	36	-6	-36	15	33	5	-40	17	22
	Cù Lao Chàm	32	-3	-32	14	28	6	-36	18	19
Quảng Ngãi	TP. Quảng Ngãi	47	-3	-41	13	39	7	-46	13	26
	Lý Sơn	48	-2	-37	13	42	8	-40	12	30
Bình Định	Phú Mỹ	52	-1	-42	12	44	11	-45	9	29
	Quy Nhơn	49	-2	-44	9	41	11	-47	9	25
Phú Yên	TP. Tuy Hòa	50	0	-48	8	41	8	-52	1	18
Khánh Hòa	TP. Nha Trang	55	9	-42	20	48	21	-45	18	35
	Trường Sa	49	9	-53	9	40	18	-55	8	25
Ninh Thuận	TP. PR-Tháp Chàm	48	11	-56	18	40	21	-56	19	26
Bình Thuận	TP. Phan Thiết	12	52	-118	46	4	56	-114	41	-9
	Phú Quý	44	17	-67	19	34	25	-69	18	18
Bà Rịa Vũng Tàu	Vũng Tàu	-9	97	-159	44	-3	84	-136	21	-2
	Côn Đảo	18	82	-131	16	16	75	-108	-6	18
TPHCM	Cần Giờ	-16	99	-161	44	-6	85	-130	18	-1
Tiền Giang	Gò Công Tây	-21	100	-166	45	-11	87	-133	17	-4
Bến Tre	Ba Tri	-19	97	-164	39	-11	84	-131	10	0
Trà Vinh	Duyên Hải	0	91	-154	26	7	78	-123	-2	15
Sóc Trăng	Tân Phú	18	80	-129	1	23	67	-99	-27	32
Bạc Liêu	TP. Bạc Liêu	50	54	-81	-50	50	42	-54	-73	58
Cà Mau	Năm Căn	60	42	-48	-69	51	33	-29	-86	53
	Trần Văn Thời	10	45	-36	-10	-6	43	-23	-24	-4
Kiên Giang	Rạch Giá	-24	74	-34	45	-34	60	-17	27	-38
	Phú Quốc	-17	22	0	7	-29	15	5	-4	-28

Vùng Biển	Độ cao sóng biển dự báo trong 48 giờ		
	Độ cao sóng lớn nhất (m)	Hướng thịnh hành	Ghi chú
Bắc vịnh Bắc Bộ	0.3 - 1.6	Tây Nam, Tây	
Nam vịnh Bắc Bộ	0.4 - 2.6	Tây Nam, Tây	Cảnh báo
Quảng Trị đến Quảng Ngãi	0.5 - 3.1	Tây, Tây Nam	Cảnh báo
Bình Định đến Ninh Thuận	1.0 - 2.1	Tây Nam, Nam	Cảnh báo
Bình Thuận đến Cà Mau	0.3 - 1.8	Tây Nam	
Cà Mau đến Kiên Giang	0.3 - 0.9	Tây	
Quần đảo Hoàng Sa	2.3 - 2.6	Tây Nam, Tây	Cảnh báo
Quần đảo Trường Sa	0.6 - 1.7	Tây	
Bắc Biển Đông	2.2 - 3.9	Tây Nam	Cảnh báo
Giữa Biển Đông	0.8 - 2.1	Tây Nam	Cảnh báo
Nam Biển Đông	0.3 - 1.7	Tây, Tây Nam	

Tin phát lúc: 13 giờ 00

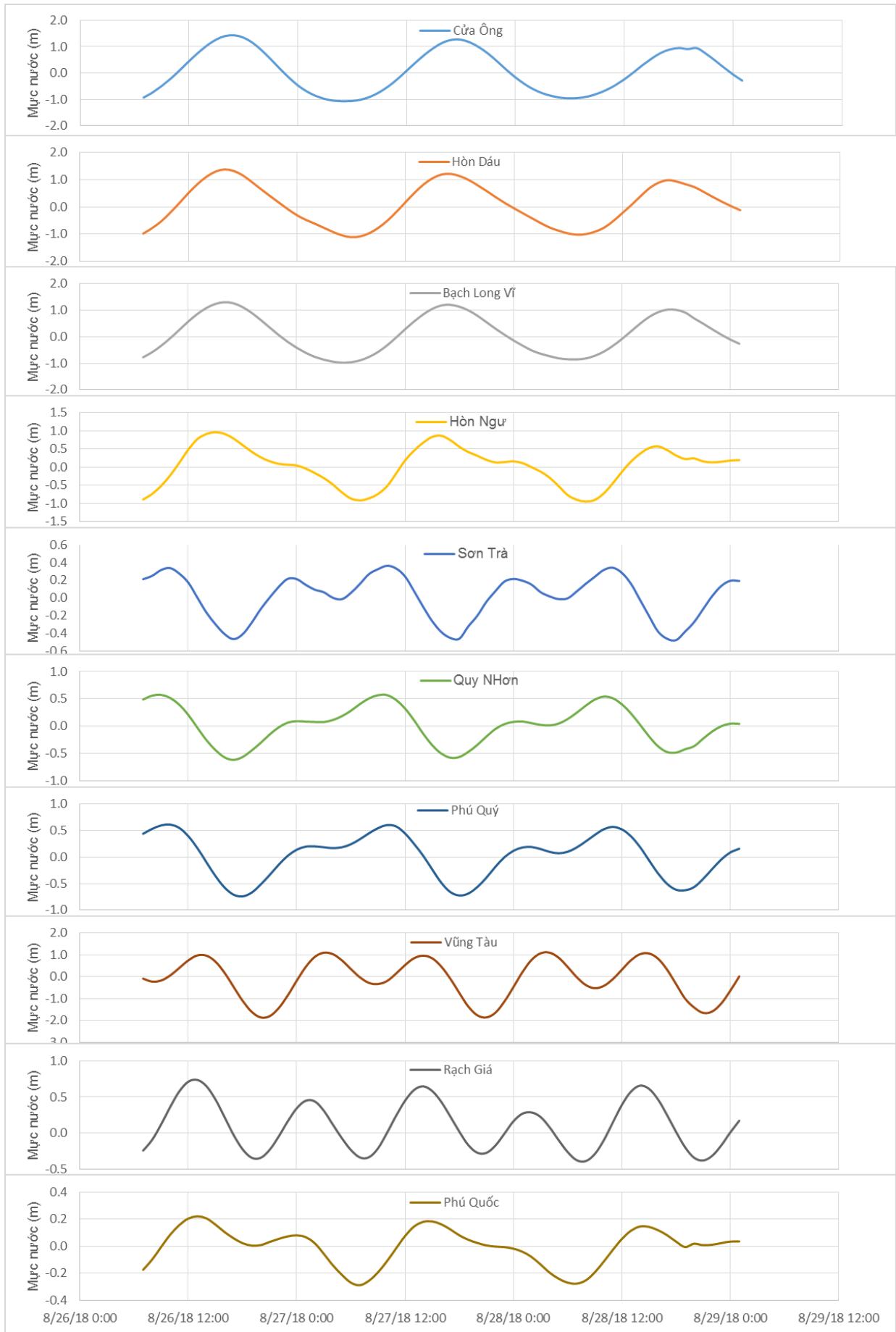
Thời điểm phát tin dự báo tiếp theo: 13 giờ 00 ngày 27/08/2018

Người xây dựng bản tin: Lê Đức Quyền

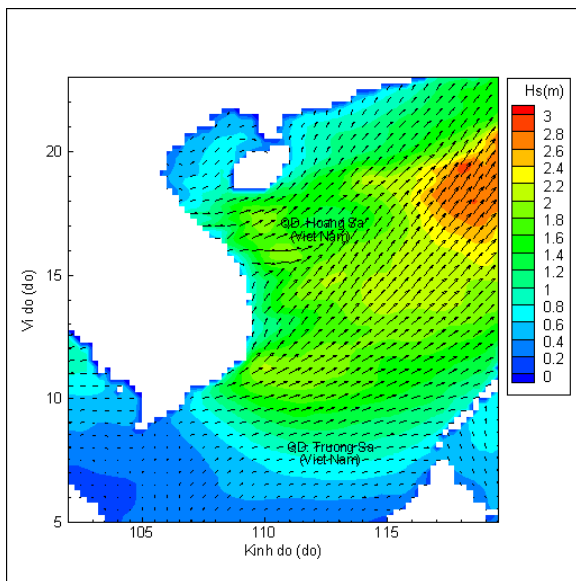
Người soát bản tin: Nguyễn Thị Thanh

Biên trình mực nước tổng cộng tại 10 trạm Hải văn

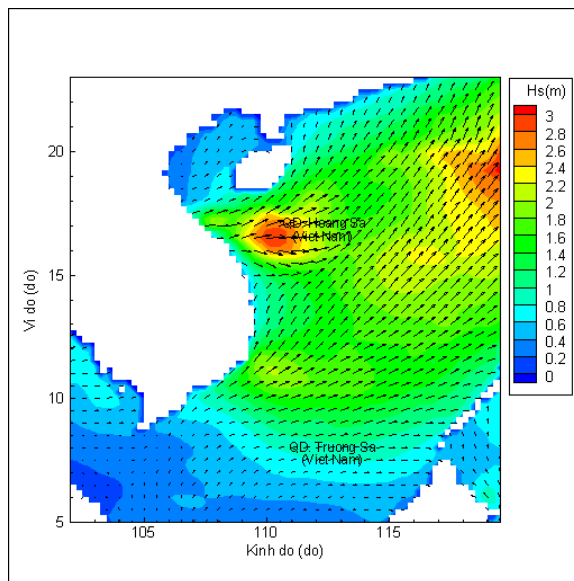
(Cửa Ông, Hòn Dấu, Bạch Long Vĩ, Hòn Ngư, Sơn Trà, Quy Nhơn, Phú Quý, Vũng Tàu, Rạch Giá, Phú Quốc)



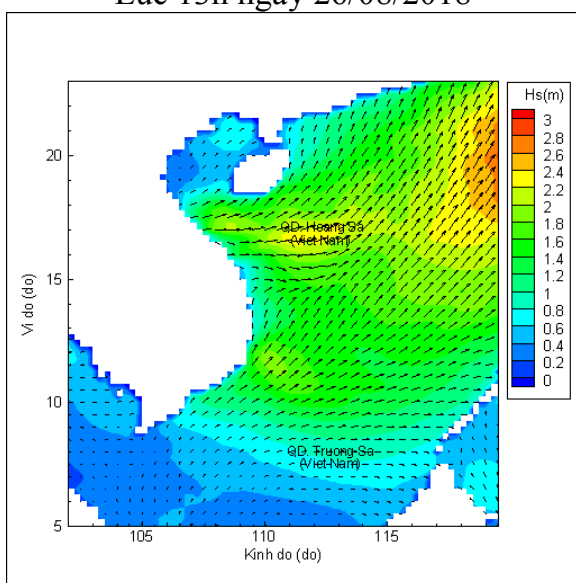
Phân bố độ cao sóng ven bờ và ngoài khơi biển Việt Nam



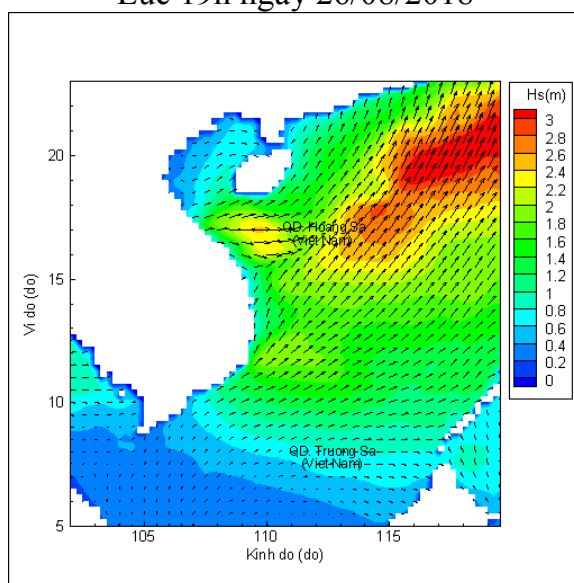
Lúc 13h ngày 26/08/2018



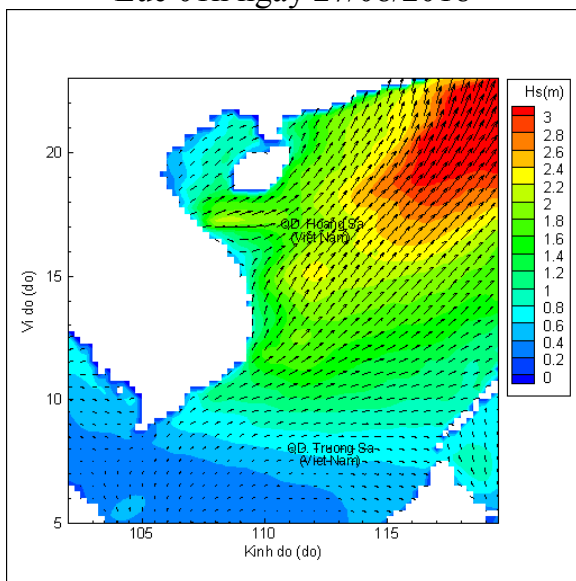
Lúc 19h ngày 26/08/2018



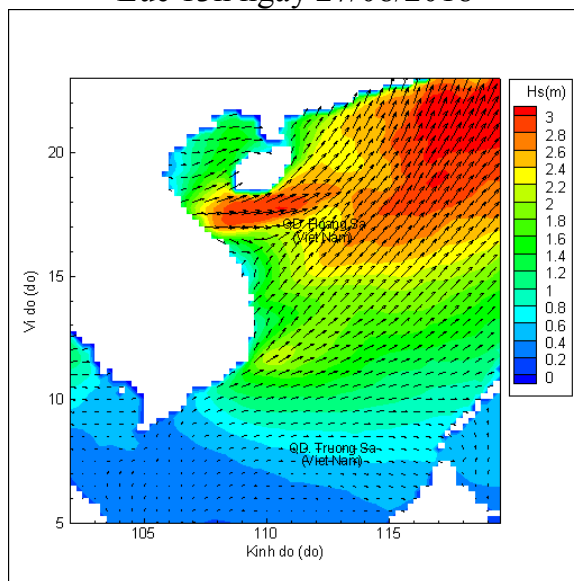
Lúc 01h ngày 27/08/2018



Lúc 13h ngày 27/08/2018



Lúc 01h ngày 28/08/2018



Lúc 13h ngày 28/08/2018