

BẢN TIN DỰ BÁO MỨC NƯỚC VÀ SÓNG BIỂN

(Lúc 13 giờ – 06Z ngày 05/09/2018)

Tỉnh/ TP	Huyện	Mức nước tổng cộng dự báo trong 48 giờ (cm)								
		05/09		06/09				07/09		
		13h	19h	1h	7h	13h	19h	1h	7h	13h
Quảng Ninh	Đầm Hà	34	143	-39	-106	2	163	0	-125	-24
	Cửa Ông	38	134	-32	-106	8	154	1	-121	-26
TP. Hải Phòng	Hòn Dấu	42	114	-21	-104	9	139	5	-106	-28
	Bạch Long Vĩ	54	106	-38	-93	24	133	-13	-104	-10
Thái Bình	Thái Thụy	43	108	-20	-100	9	134	3	-98	-29
Nam Định	Hải Hậu	46	94	-16	-96	13	121	3	-88	-28
Ninh Bình	Kim Sơn	45	92	-16	-93	12	119	3	-84	-30
Thanh Hóa	Quảng Xương	45	86	-14	-90	11	112	4	-78	-31
Nghệ An	Diễn Châu	44	71	-6	-85	13	94	9	-71	-27
	Hòn Ngư	44	68	-5	-84	15	91	9	-71	-24
Hà Tĩnh	Thạch Hà	41	56	3	-82	17	77	15	-71	-17
Quảng Bình	Quảng Trạch	36	29	14	-69	25	42	23	-60	4
	Quảng Ninh	33	11	14	-54	28	22	20	-45	13
Quảng Trị	Gio Linh	34	-3	15	-39	34	4	18	-30	23
	Cồn Cỏ	39	-3	11	-38	39	5	14	-32	28
Thừa Thiên Huế	Hương Trà	31	-16	12	-20	38	-14	13	-15	34
	Phú Lộc	27	-28	11	-4	39	-29	9	-2	41
TP. Đà Nẵng	Sơn Trà	26	-36	9	8	39	-39	5	10	48
	Hoàng Sa	28	-43	-5	35	51	-46	-10	25	68
Quảng Nam	Tam Kỳ	23	-45	7	24	42	-49	1	22	57
	Cù Lao Chàm	24	-41	8	20	42	-45	3	18	54
Quảng Ngãi	TP. Quảng Ngãi	26	-52	3	30	48	-57	-5	23	65
	Lý Sơn	26	-48	3	32	48	-52	-4	25	65
Bình Định	Phú Mỹ	27	-53	-2	35	52	-55	-8	26	68
	Quy Nhơn	24	-55	-4	32	52	-57	-11	26	70
Phú Yên	TP. Tuy Hòa	25	-54	-8	31	50	-58	-17	20	61
Khánh Hòa	TP. Nha Trang	37	-47	4	45	65	-46	-5	36	77
	Trường Sa	32	-55	-9	36	53	-54	-21	31	67
Ninh Thuận	TP. PR-Tháp Chàm	37	-58	-1	36	63	-54	-10	31	75
Bình Thuận	TP. Phan Thiết	55	-84	-13	33	62	-52	-47	55	56
	Phú Quý	38	-62	-8	34	58	-56	-23	35	68
Bà Rịa Vũng Tàu	Vũng Tàu	45	-55	-87	80	20	13	-153	122	-4
	Côn Đảo	58	-48	-90	69	38	11	-144	92	19
TPHCM	Cần Giờ	42	-54	-91	78	14	17	-158	127	-11
Tiền Giang	Gò Công Tây	44	-59	-90	75	14	18	-160	127	-13
Bến Tre	Ba Tri	46	-56	-91	73	17	21	-164	122	-11
Trà Vinh	Duyên Hải	51	-50	-102	82	21	23	-172	120	-6
Sóc Trăng	Tân Phú	46	-38	-113	81	17	33	-172	105	-3
Bạc Liêu	TP. Bạc Liêu	39	-13	-127	69	21	46	-168	73	15
Cà Mau	Năm Căn	42	-1	-113	36	33	41	-137	27	36
	Trần Văn Thời	44	-8	-38	-10	38	26	-42	-6	17
Kiên Giang	Rạch Giá	36	15	-11	-15	33	42	4	-2	16
	Phú Quốc	-4	12	-10	-21	-5	26	5	-19	-19

Vùng Biển	Độ cao sóng biển dự báo trong 48 giờ		
	Độ cao sóng lớn nhất (m)	Hướng thịnh hành	Ghi chú
Bắc vịnh Bắc Bộ	0.3 - 1.0	Tây Nam, Nam	
Nam vịnh Bắc Bộ	0.3 - 1.0	Tây Nam	
Quảng Trị đến Quảng Ngãi	0.4 - 1.1	Tây Nam, Tây	
Bình Định đến Ninh Thuận	0.7 - 2.0	Tây Nam, Nam	Cảnh báo
Bình Thuận đến Cà Mau	0.3 - 1.8	Tây	
Cà Mau đến Kiên Giang	0.3 - 1.3	Tây, Tây Bắc	
Quần đảo Hoàng Sa	0.9 - 0.9	Tây Nam	
Quần đảo Trường Sa	1.1 - 1.9	Tây	
Bắc Biển Đông	0.7 - 1.1	Tây Nam	
Giữa Biển Đông	1.2 - 3.0	Tây Nam, Tây	Cảnh báo
Nam Biển Đông	0.5 - 2.1	Tây	Cảnh báo

Tin phát lúc: 13 giờ 00

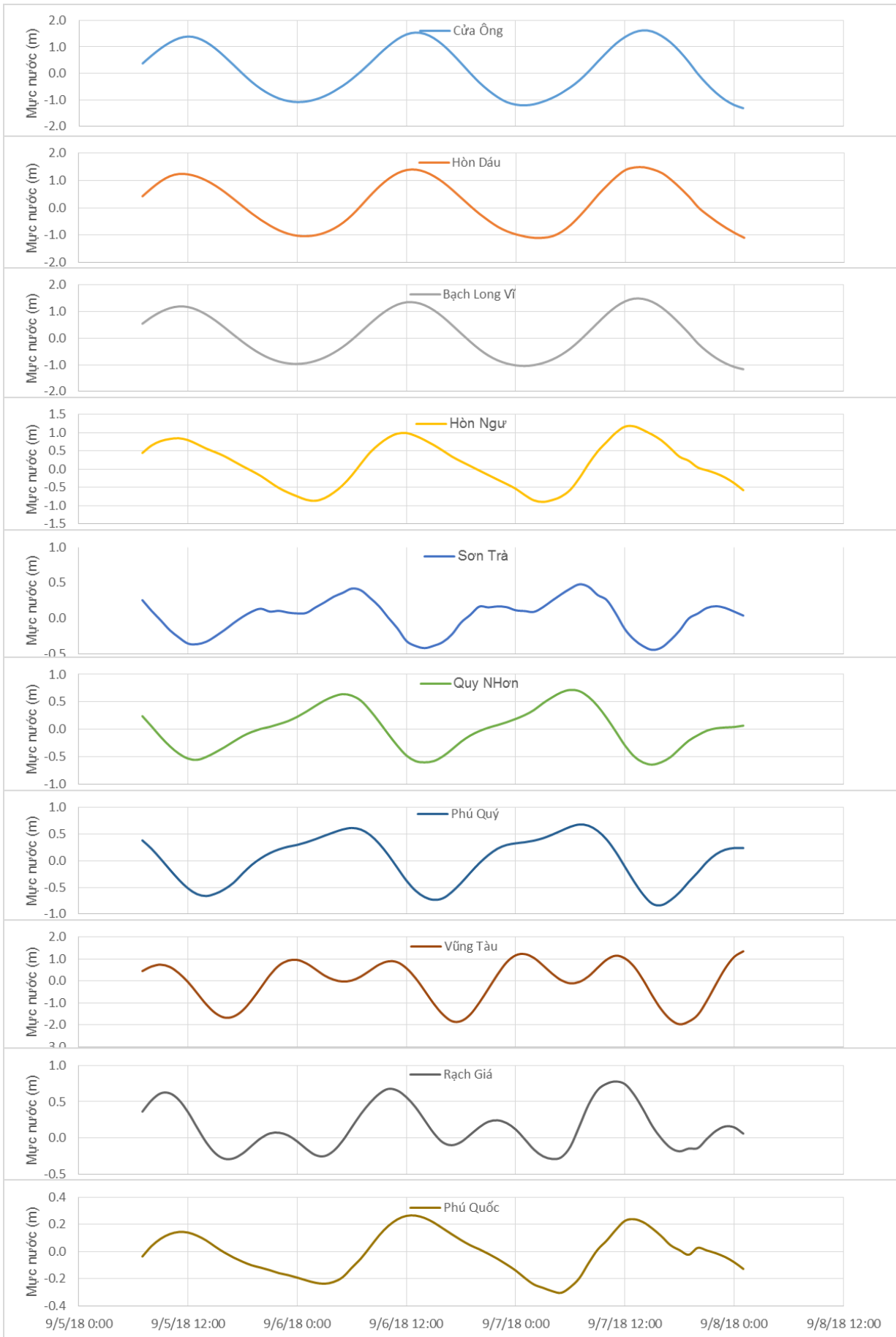
Thời điểm phát tin dự báo tiếp theo: 13 giờ 00 ngày 06/09/2018

Người xây dựng bản tin: Dương Ngọc Tiên

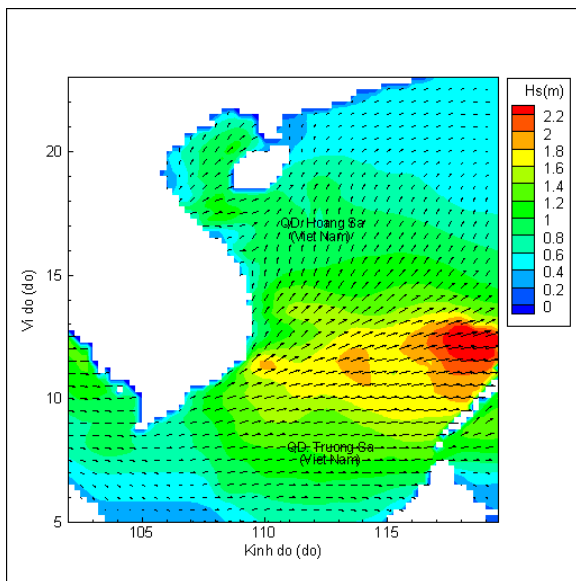
Người soát bản tin: Nguyễn Thị Thanh

Biên trình mực nước tổng cộng tại 10 trạm Hải văn

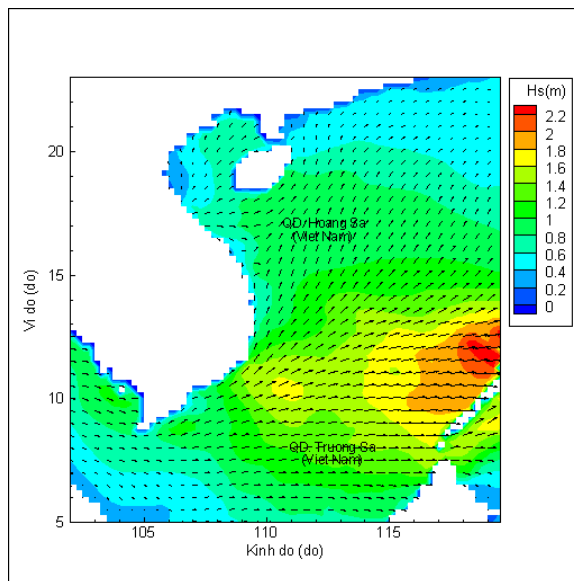
(Cửa Ông, Hòn Dấu, Bạch Long Vĩ, Hòn Ngư, Sơn Trà, Quy Nhơn, Phú Quý, Vũng Tàu, Rạch Giá, Phú Quốc)



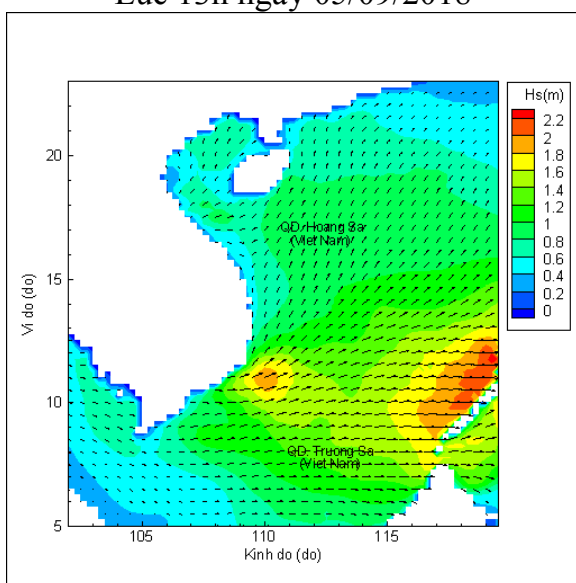
Phân bố độ cao sóng ven bờ và ngoài khơi biển Việt Nam



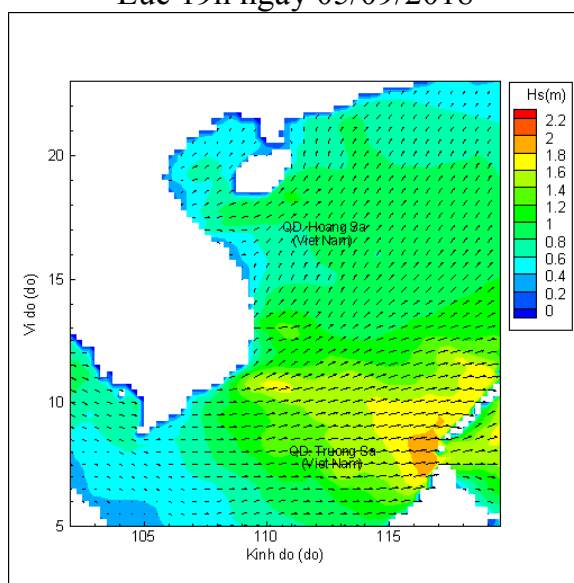
Lúc 13h ngày 05/09/2018



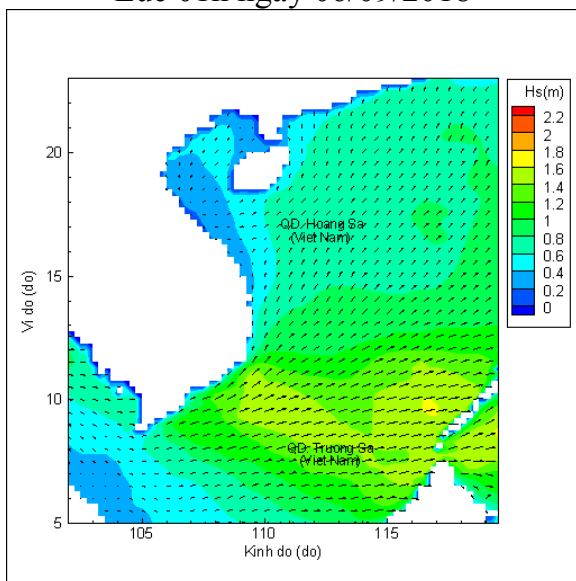
Lúc 19h ngày 05/09/2018



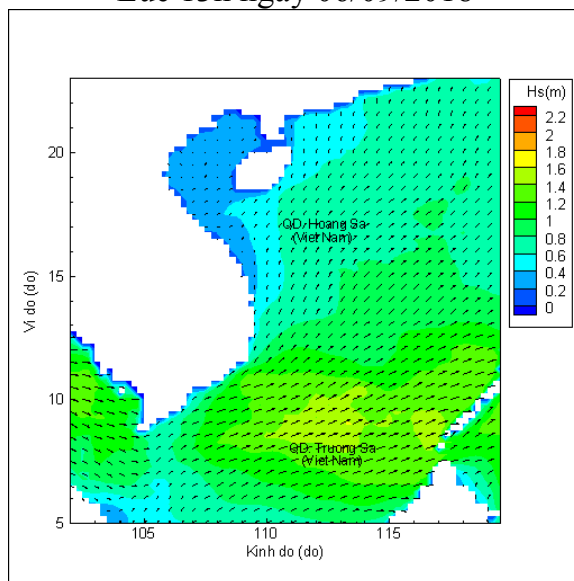
Lúc 01h ngày 06/09/2018



Lúc 13h ngày 06/09/2018



Lúc 01h ngày 07/09/2018



Lúc 13h ngày 07/09/2018