

BẢN TIN DỰ BÁO NƯỚC DÂNG VÀ SÓNG TRONG BÃO SỐ 5 (BARIJAT)

(Lúc 07 giờ – 00Z ngày 12/09/2018)

Bảng giá trị nước dâng trong bão lớn nhất tại một số điểm ven biển

| Tỉnh | Địa danh | NDDB lớn nhất | | |
|------------|--------------|------------------|-----|-----------------|
| | | Giá trị (cm) | Giờ | Ngày / tháng |
| Quảng Ninh | Đầm Hà | 22 | 23 | 12/9 |
| | Cửa Ông | 20 | 1 | 13/9 |
| Hải Phòng | Hải An | 22 | 9 | 14/9 |
| | Kiến Thụy | 18 | 2 | 13/9 |
| | Hòn Dấu | 18 | 2 | 13/9 |
| | Bạch Long Vĩ | 15 | 23 | 12/9 |
| Thái Bình | Thái Thụy | 18 | 2 | 13/9 |
| Nam Định | Hải Hậu | 17 | 1 | 13/9 |
| Ninh Bình | Kim Sơn | 19 | 5 | 13/9 |
| Thanh Hóa | Quảng Xương | 20 | 5 | 13/9 |

| Vùng Biển | Độ cao sóng biển dự báo trong 48 giờ | | |
|---------------------------|--------------------------------------|------------------|----------|
| | Độ cao sóng (m) | Hướng thịnh hành | Ghi chú |
| Khu vực ven bờ | | | |
| Bắc vịnh Bắc Bộ | 0.3 - 2.1 | Đông, Đông Bắc | Cảnh báo |
| Nam vịnh Bắc Bộ | 0.3 - 1.5 | Đông, Đông Bắc | |
| Quảng Trị đến Quảng Ngãi | 0.5 - 1.0 | Đông, Đông Bắc | |
| Bình Định đến Ninh Thuận | 0.8 - 2.0 | Tây Nam, Nam | Cảnh báo |
| Bình Thuận đến Cà Mau | 0.3 - 2.1 | Tây Nam | Cảnh báo |
| Cà Mau đến Kiên Giang | 0.3 - 1.6 | Tây | |
| Khu vực ngoài khơi | | | |
| Quần đảo Hoàng Sa | 0.8 - 1.9 | Đông Bắc | |
| Quần đảo Trường Sa | 1.2 - 2.0 | Tây | Cảnh báo |
| Bắc Biển Đông | 0.7 - 2.0 | Đông Bắc, Bắc | Cảnh báo |
| Giữa Biển Đông | 0.8 - 1.8 | Tây, Tây Nam | |
| Nam Biển Đông | 0.6 - 2.1 | Tây | Cảnh báo |

Tin phát lúc: 07 giờ 00

Thời điểm phát tin dự báo tiếp theo: 13 giờ 00 ngày 12/09/2018

Người xây dựng bản tin: Lê Đức Quyền, Phạm Văn Chinh

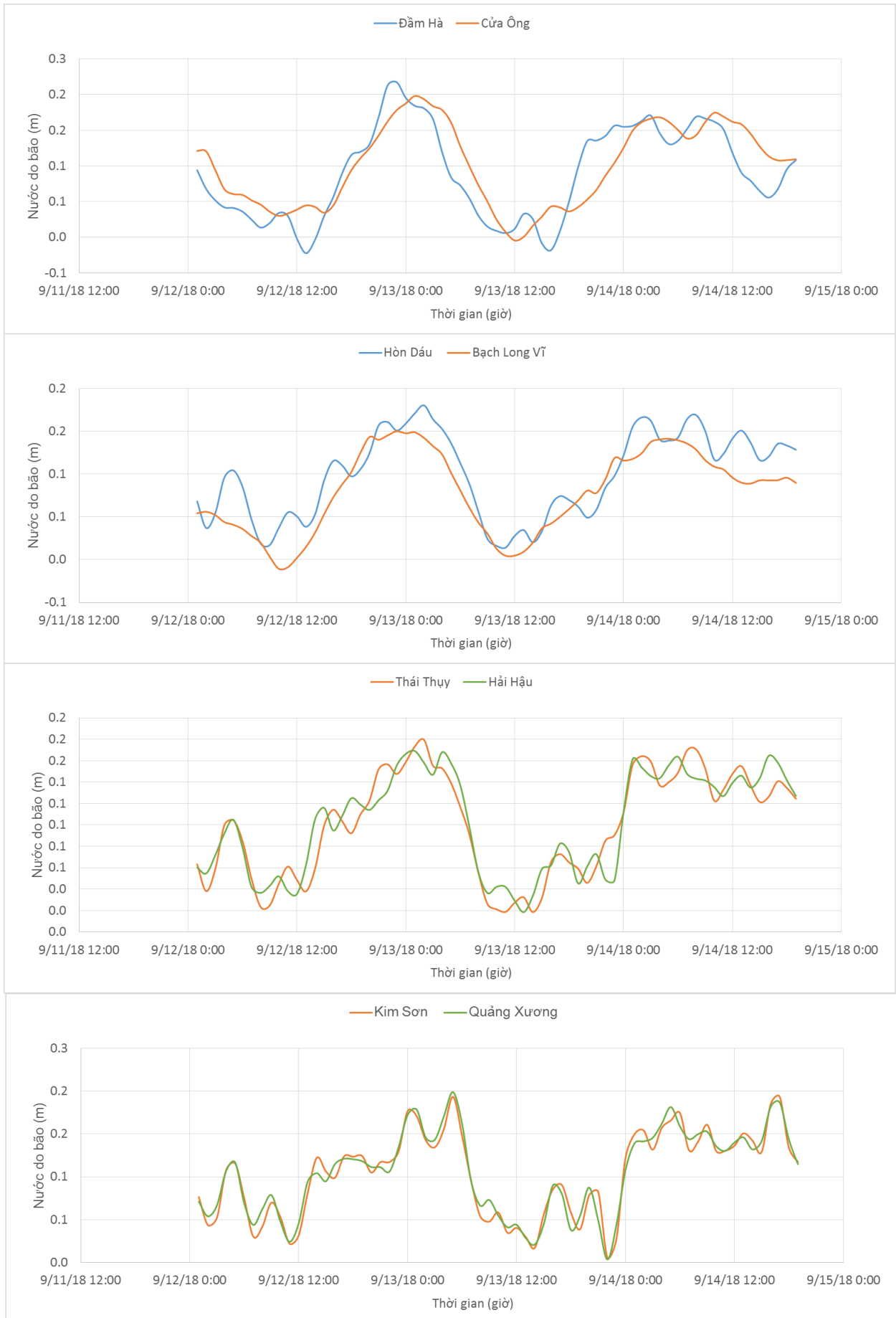
Người soát bản tin: Lê Quốc Huy

Thông tin hình ảnh trực tuyến: http://222.254.32.12/ttbien/2018-09-11-18/anim_zeta.gif

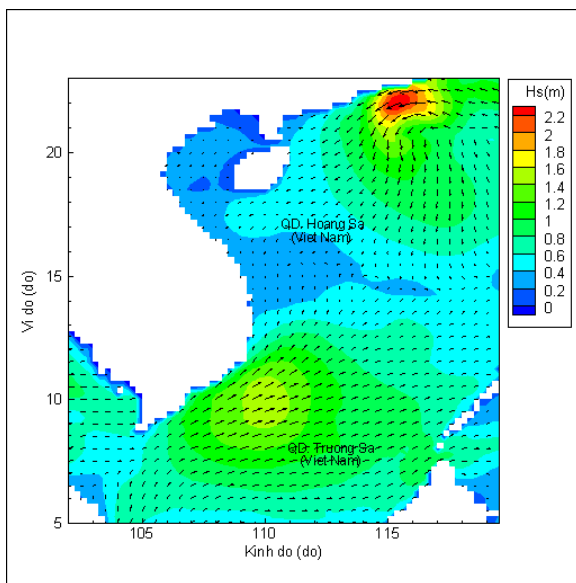
Nhận định:

Hồi 07h giờ ngày 12/9, vị trí tâm bão số 5 (tên quốc tế là BARIJAT) ở vào khoảng 20°42'17"N, (vĩ độ Bắc), 115°36'32"E (độ Kinh Đông), sức gió mạnh nhất gần tâm bão khoảng cấp 7 – cấp 8 (60-75km/giờ). Bão di chuyển theo hướng tây mỗi giờ đi được khoảng 10 - 20 km. Trong khoảng 12h tới vị trí tâm bão vào khoảng 20°57'41"N, (vĩ độ Bắc), 113°51'44"E (độ Kinh Đông), vào khoảng 06h ngày 13/09 bão đổ bộ vào ven biển phía nam Trung Quốc cách Quảng Ninh 250km. Do ảnh hưởng của bão, sóng biển tại khu vực Bắc Biển Đông cao khoảng 2m. Bắc vịnh Bắc Bộ cao trên 2m. Bão gây nước dâng ảnh hưởng đến khu vực ven biển từ Quảng Ninh đến Thanh Hoá vào khoảng 20 - 25cm.

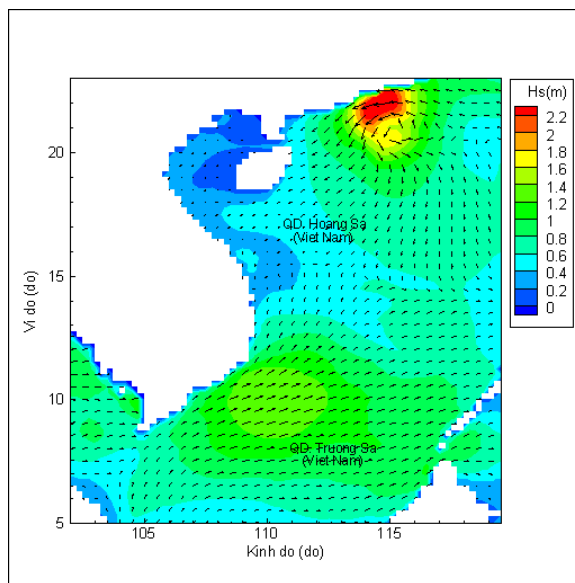
Biến trình nước dâng do Bão tại các vị trí ảnh hưởng của Bão



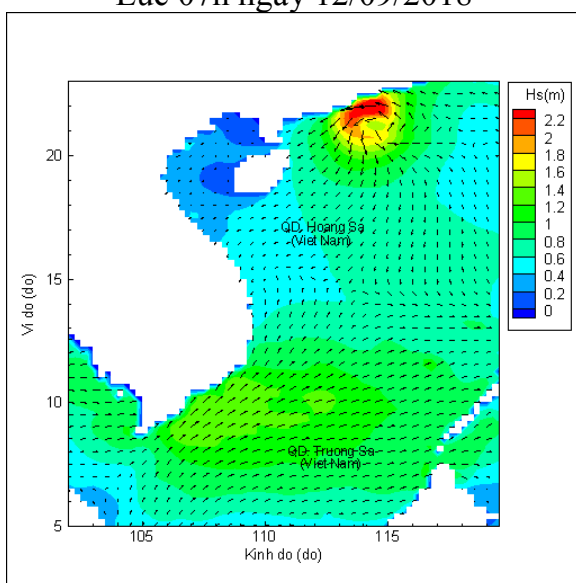
Phân bố độ cao sóng ven bờ và ngoài khơi biển Việt Nam



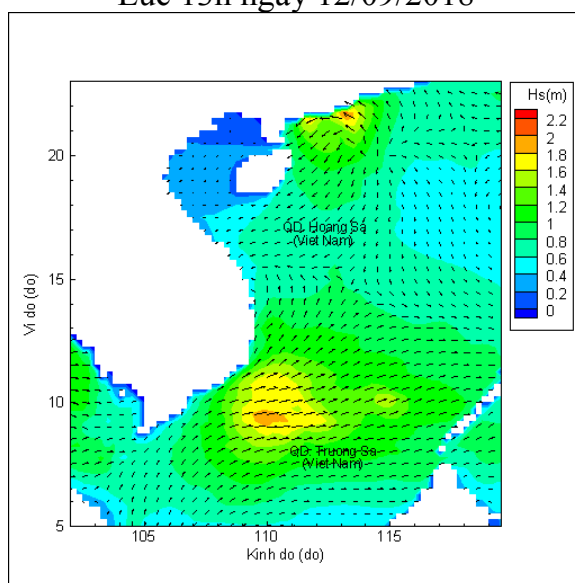
Lúc 07h ngày 12/09/2018



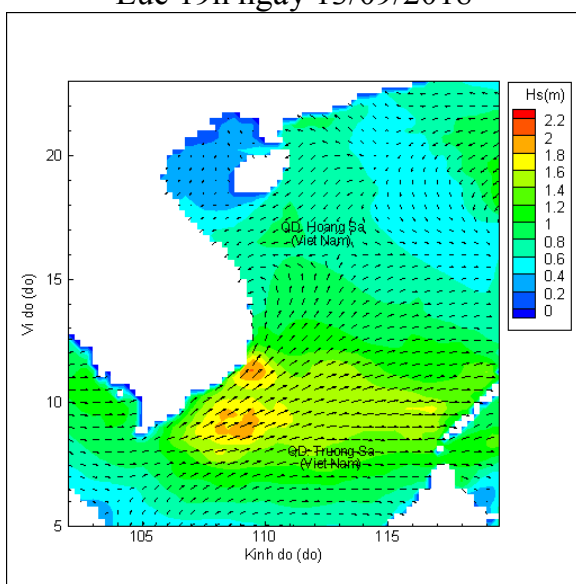
Lúc 13h ngày 12/09/2018



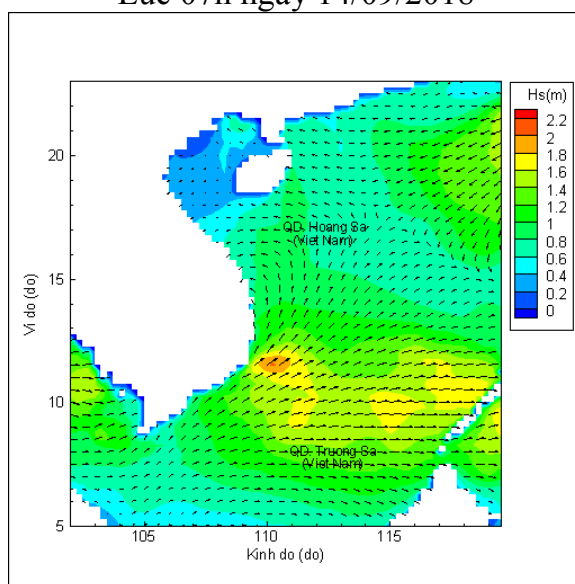
Lúc 19h ngày 13/09/2018



Lúc 07h ngày 14/09/2018



Lúc 19h ngày 14/09/2018



Lúc 07h ngày 15/09/2018