

BẢN TIN DỰ BÁO NƯỚC DÂNG VÀ SÓNG TRONG BÃO SỐ 5 (BARIJAT)

(Lúc 13 giờ – 06Z ngày 13/09/2018)

Bảng giá trị nước dâng trong bão lớn nhất tại một số điểm ven biển

Tỉnh	Địa danh	NDDB lớn nhất		
		Giá trị (cm)	Giờ	Ngày / tháng
Quảng Ninh	Đầm Hà	22	2	14/9
	Cửa Ông	21	1	14/9
Hải Phòng	Hải An	23	23	13/9
	Kiến Thụy	19	23	13/9
	Hòn Dấu	19	23	13/9
	Bạch Long Vĩ	16	23	13/9
Thái Bình	Thái Thụy	19	23	13/9
Nam Định	Hải Hậu	18	6	15/9
Ninh Bình	Kim Sơn	19	7	15/9
Thanh Hóa	Quảng Xương	19	6	15/9

Vùng Biển	Độ cao sóng biển dự báo trong 48 giờ		
	Độ cao sóng (m)	Hướng thịnh hành	Ghi chú
Khu vực ven bờ			
Bắc vịnh Bắc Bộ	0.3 – 1.1	Đông, Đông Bắc	
Nam vịnh Bắc Bộ	0.5 - 1.0	Đông Bắc, Đông	
Quảng Trị đến Quảng Ngãi	0.5 - 1.0	Đông, Đông Bắc	
Bình Định đến Ninh Thuận	0.7 - 1.9	Tây Nam, Nam	
Bình Thuận đến Cà Mau	0.3 - 2.1	Tây Nam, Tây	Cảnh báo
Cà Mau đến Kiên Giang	0.3 - 2.1	Tây	Cảnh báo
Khu vực ngoài khơi			
Quần đảo Hoàng Sa	0.9 - 1.9	Nam, Đông Nam	
Quần đảo Trường Sa	1.5 - 2.2	Tây	Cảnh báo
Bắc Biển Đông	0.8 - 16.4	Đông, Đông Bắc	Cảnh báo
Giữa Biển Đông	0.9 - 4.6	Tây Nam, Tây	Cảnh báo
Nam Biển Đông	0.9 - 2.3	Tây, Tây Nam	Cảnh báo

Tin phát lúc: 13 giờ 00

Thời điểm phát tin dự báo tiếp theo: 19 giờ 00 ngày 13/09/2018

Người xây dựng bản tin: Nguyễn Thị Phương

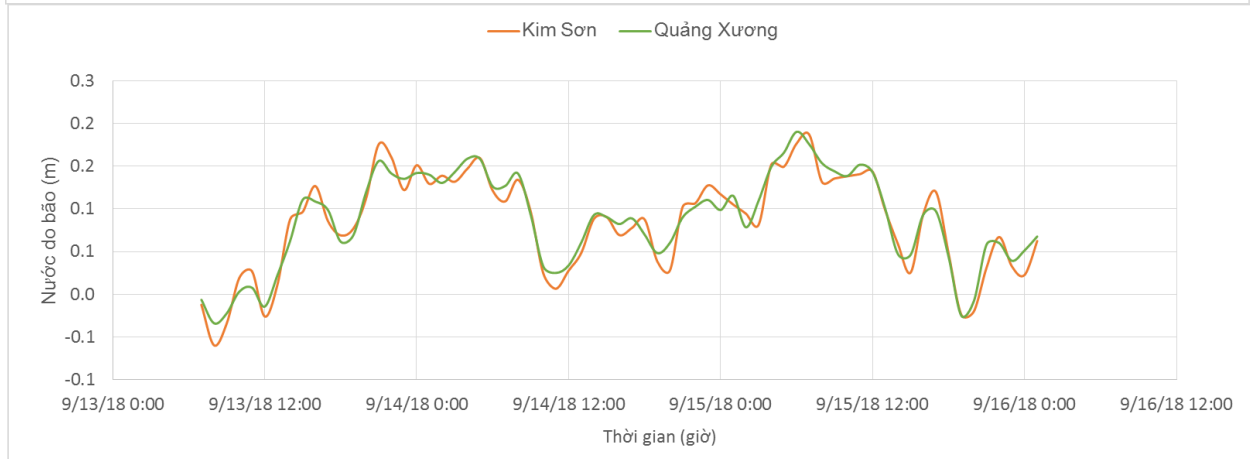
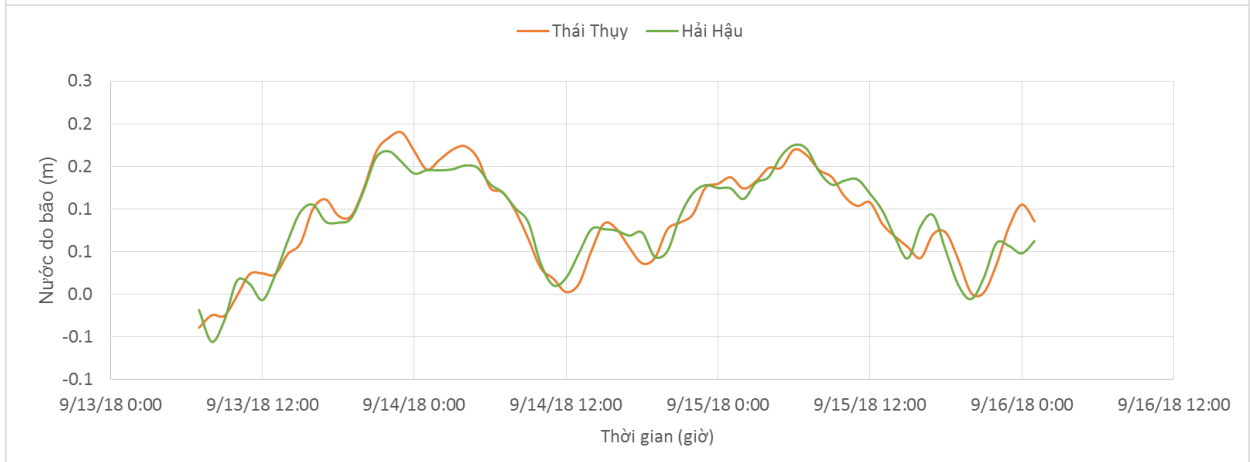
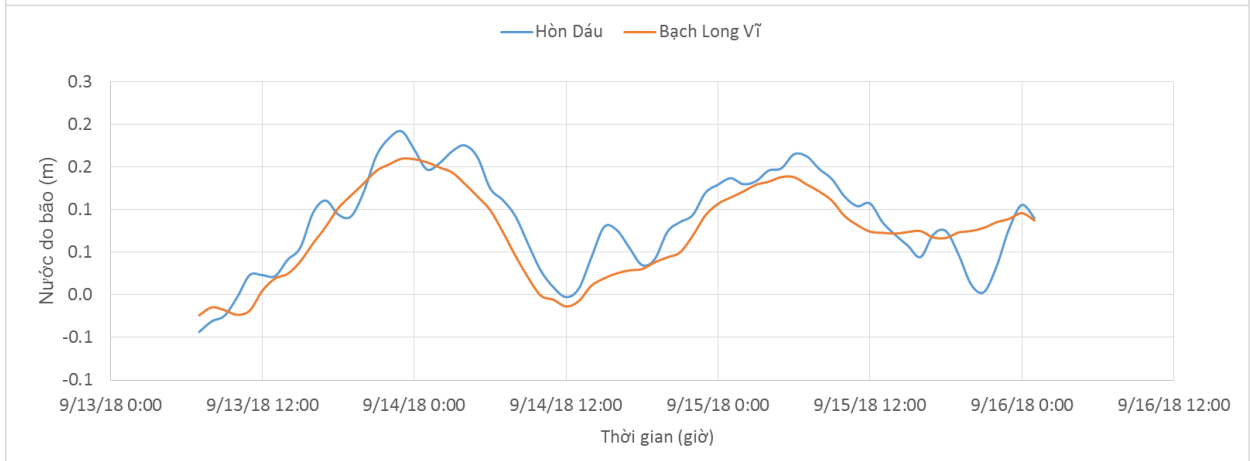
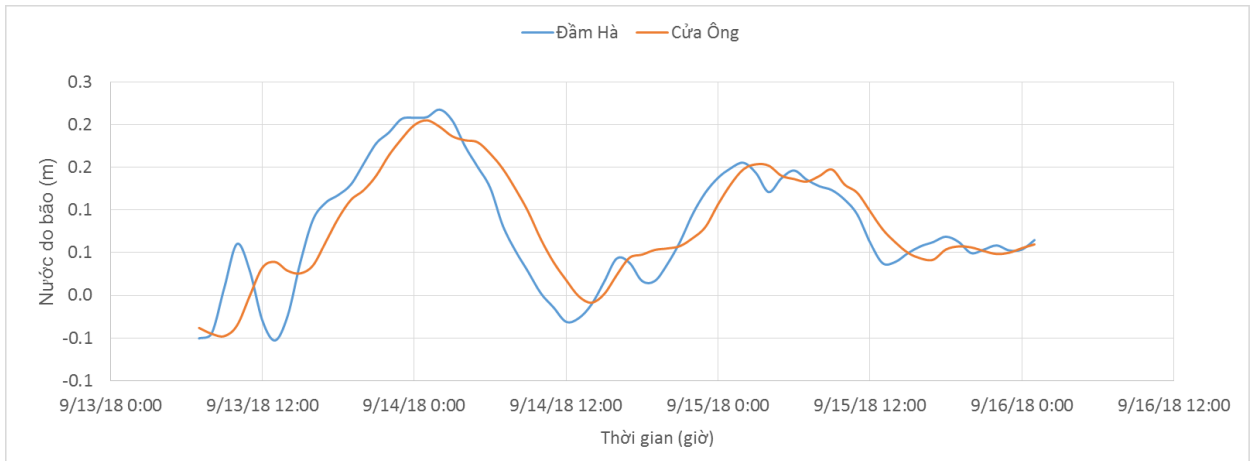
Người soát bản tin: Lê Quốc Huy

Thông tin hình ảnh trực tuyến: http://222.254.32.12/ttbien/2018-09-13-00/anim_zeta.gif

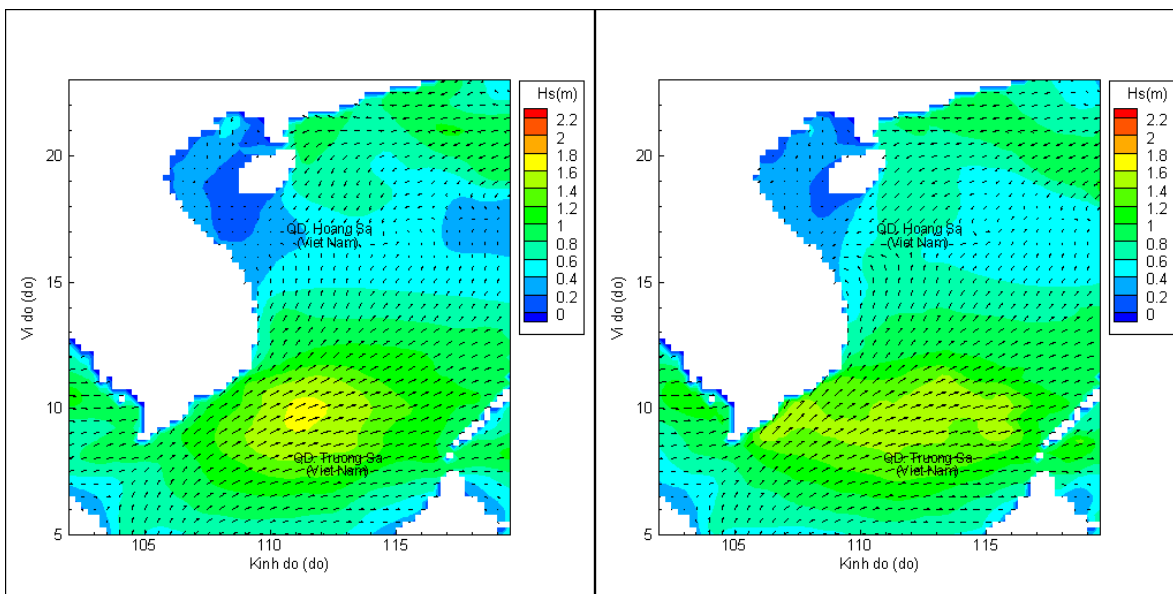
Nhận định:

Hồi 13h giờ ngày 13/9, vị trí tâm bão số 5 (tên quốc tế là BARIJAT) ở vào khoảng 21.1 độ Vĩ Bắc, 110.2 độ Kinh Đông. Bão di chuyển theo hướng Tây mỗi giờ đi được khoảng 10 - 20 km. Trong 12h tới, bão tiếp tục di chuyển theo hướng Tây và suy giảm thành áp thấp. Bão gây nước dâng ảnh hưởng đến khu vực ven biển từ Quảng Ninh đến Thanh Hoá vào khoảng 16 – 23 cm. Do ảnh hưởng của cơn bão MANGKHUT bắt đầu vào Biển Đông ngày 15/9 nên độ cao sóng ở khu vực Bắc Biển Đông trên 13m, giữa Biển Đông trên 4m.

Biến trình nước dâng do Bão tại các vị trí ảnh hưởng của Bão

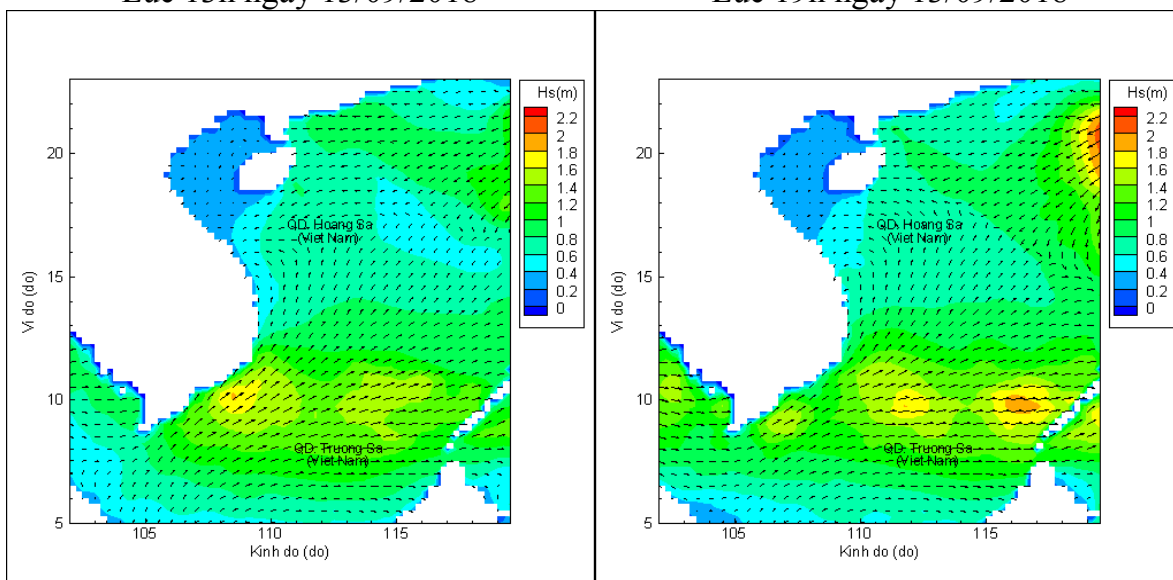


Phân bố độ cao sóng ven bờ và ngoài khơi biển Việt Nam



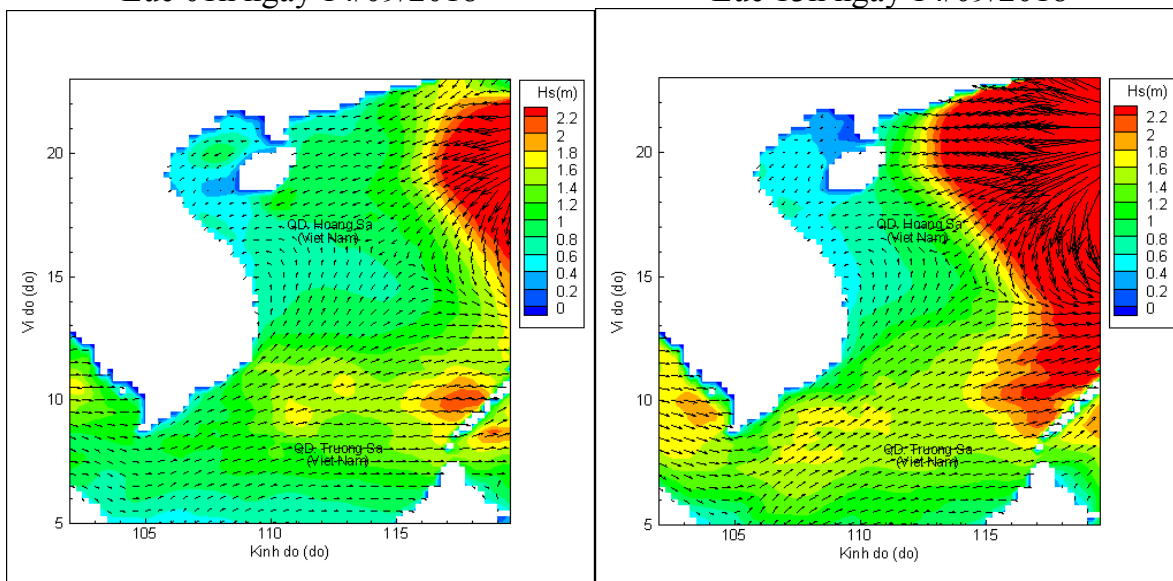
Lúc 13h ngày 13/09/2018

Lúc 19h ngày 13/09/2018



Lúc 01h ngày 14/09/2018

Lúc 13h ngày 14/09/2018



Lúc 01h ngày 15/09/2018

Lúc 13h ngày 15/09/2018