

BẢN TIN DỰ BÁO NƯỚC DÂNG VÀ SÓNG TRONG BÃO SỐ 6

(Lúc 07 giờ – 00Z ngày 16/09/2018)

Bảng giá trị nước dâng trong bão số 6 (Mangkhut) lớn nhất tại một số điểm ven biển

Tỉnh	Địa danh	NDDB lớn nhất		
		Giá trị (cm)	Giờ	Ngày / tháng
Quảng Ninh	Đầm Hà	35	20	17/9
	Cửa Ông	28	21	17/9
Hải Phòng	Hải An	37	2	18/9
	Kiến Thụy	30	8	17/9
	Hòn Dấu	29	8	17/9
	Bạch Long Vĩ	25	6	17/9
Thái Bình	Thái Thụy	30	8	17/9
Nam Định	Hải Hậu	29	8	17/9
Ninh Bình	Kim Sơn	31	8	17/9
Thanh Hóa	Quảng Xương	29	8	17/9
Nghệ An	Diễn Châu	24	9	17/9
	Hòn Ngư	23	9	17/9
Hà Tĩnh	Thạch Hà	21	9	17/9

Vùng Biển	Độ cao sóng biển dự báo trong 48 giờ		
	Độ cao sóng (m)	Hướng thịnh hành	Ghi chú
Khu vực ven bờ			
Bắc vịnh Bắc Bộ	0.3 - 2.4	Nam, Bắc, Tây Bắc, Tây	Cảnh báo
Nam vịnh Bắc Bộ	0.9 - 2.5	Tây Bắc, Nam	Cảnh báo
Quảng Trị đến Quảng Ngãi	2.4 - 3.9	Đông Bắc, Nam	Cảnh báo
Bình Định đến Ninh Thuận	2.7 - 3.6	Nam, Tây Nam	Cảnh báo
Bình Thuận đến Cà Mau	0.3 - 3.2	Tây Nam	Cảnh báo
Cà Mau đến Kiên Giang	0.3 - 3.3	Tây	Cảnh báo
Khu vực ngoài khơi			
Quần đảo Hoàng Sa	3.7 - 4.7	Nam, Đông Bắc	Cảnh báo
Quần đảo Trường Sa	2.0 - 3.3	Tây Bắc, Tây	Cảnh báo
Bắc Biển Đông	3.4 - 8.2	Tây Nam, Nam	Cảnh báo
Giữa Biển Đông	1.8 - 4.2	Tây, Tây Bắc, Tây Nam	Cảnh báo
Nam Biển Đông	1.2 - 3.1	Tây Bắc, Bắc	Cảnh báo

Tin phát lúc: 07 giờ 00

Thời điểm phát tin dự báo tiếp theo: 13 giờ 00 ngày 16/09/2018

Người xây dựng bản tin: Phạm Văn Chinh, Khương Văn Hải

Người soát bản tin: Nguyễn Thị Thanh

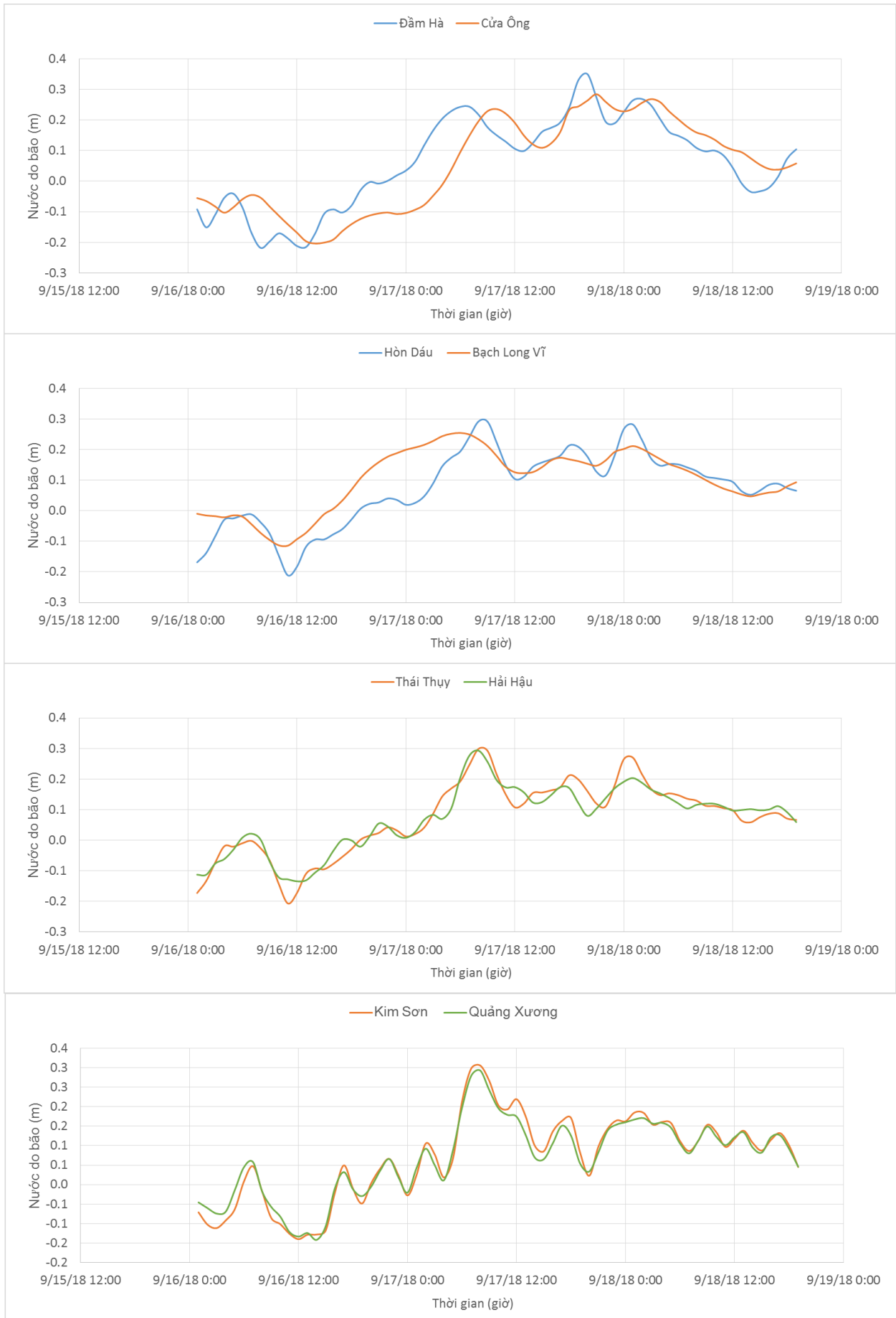
Thông tin hình ảnh trực tuyến: http://222.254.32.12/ttbien/2018-09-15-18/anim_zeta.gif

Nhận định: Bão gần Biển Đông (bão Mangkhut).

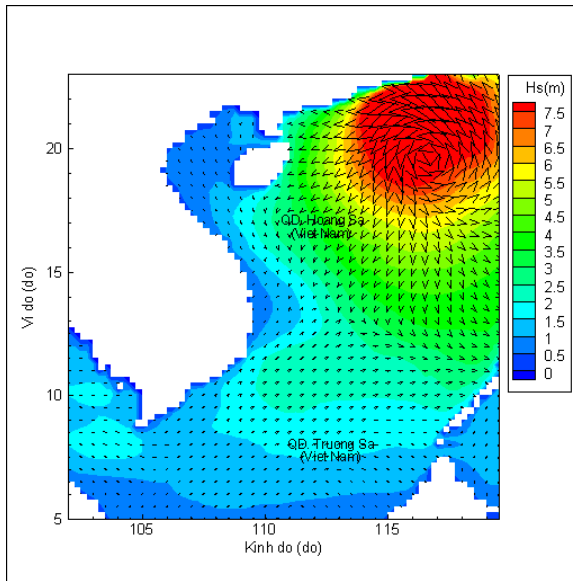
Hồi 07 giờ ngày 16/09, tâm bão ở vào khoảng 21 độ Vĩ Bắc, 115 độ Kinh Đông. Dự báo trong 24 giờ tới, bão di chuyển theo hướng Tây Tây Bắc, mỗi giờ đi được khoảng 25km. Đến 13 giờ ngày 16/9, vị trí tâm bão ở khoảng 21.6 độ Vĩ Bắc; 113.6 độ Kinh Đông, đổ bộ trực tiếp vào lãnh thổ Trung Quốc.

Do ảnh hưởng của bão, độ cao sóng ở khu vực Bắc Biển Đông cao trên 8 m, khu vực quần đảo Hoàng Sa và giữa Biển Đông sóng cao trên 4 m. Bão gây nước dâng khu vực ven biển từ Quảng Ninh – Thanh Hóa khoảng từ 25 – 40 cm.

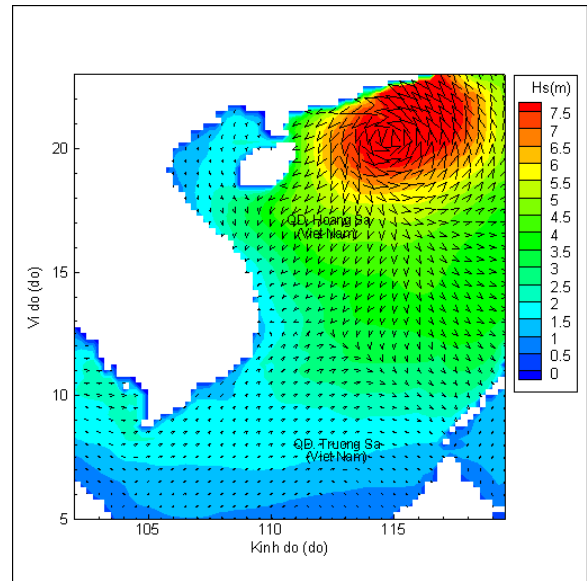
Biến trình nước dâng do Bão tại các vị trí ảnh hưởng của Bão



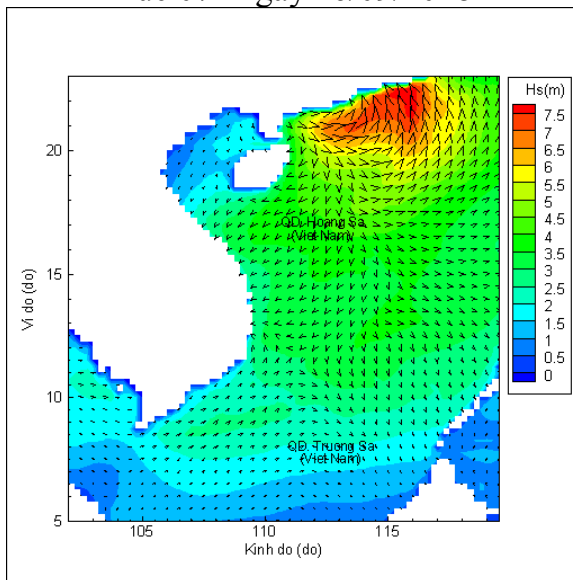
Phân bố độ cao sóng ven bờ và ngoài khơi biển Việt Nam



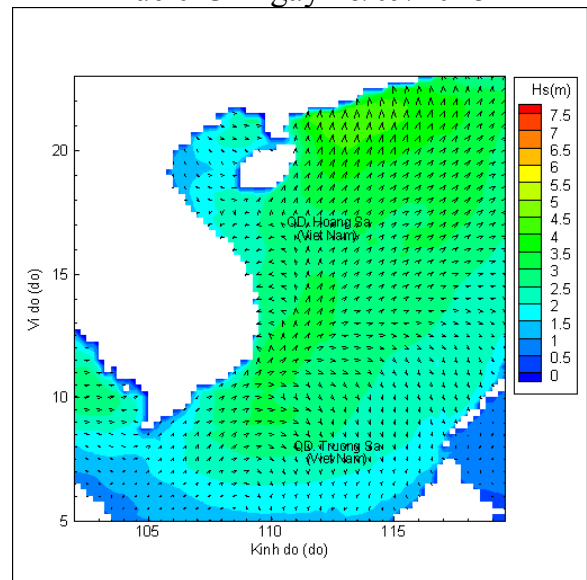
Lúc 07h ngày 16/09/2018



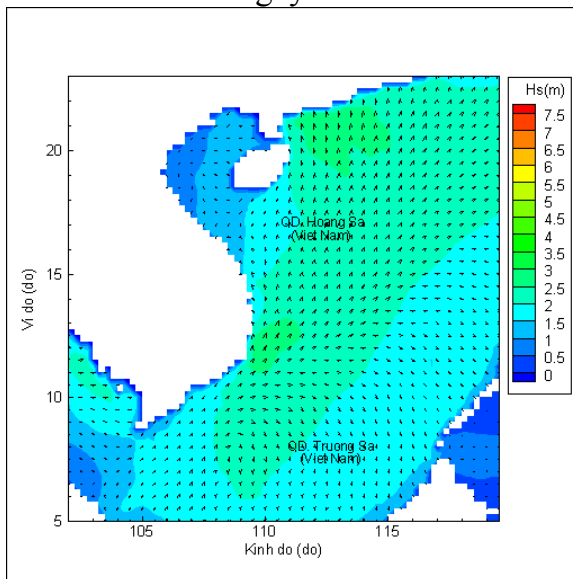
Lúc 013h ngày 16/09/2018



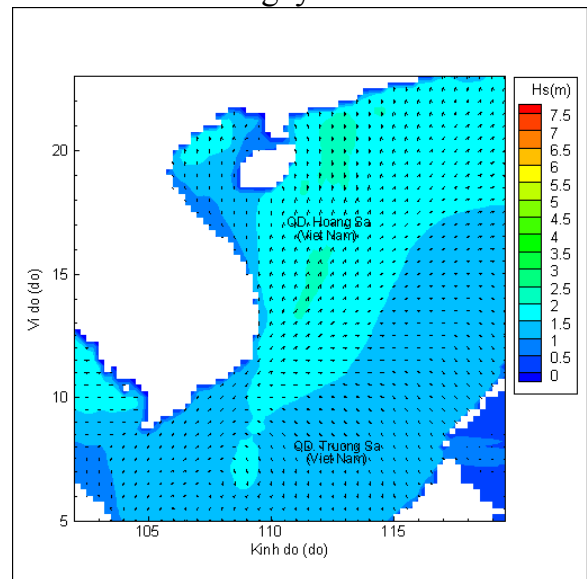
Lúc 19h ngày 16/09/2018



Lúc 07h ngày 17/09/2018



Lúc 19h ngày 17/09/2018



Lúc 07h ngày 18/09/2018