

**BẢN TIN DỰ BÁO MỨC NƯỚC VÀ SÓNG BIỂN**

(Lúc 13 giờ – 06Z ngày 17/09/2018)

Tỉnh/ TP	Huyện	Mức nước tổng cộng dự báo trong 48 giờ (cm)								
		17/09		18/09				19/09		
		13h	19h	1h	7h	13h	19h	1h	7h	13h
Quảng Ninh	Đầm Hà	88	89	-70	-53	61	117	-50	-65	46
	Cửa Ông	72	76	-52	-46	72	101	-41	-67	49
TP. Hải Phòng	Hòn Dấu	85	66	-36	-56	63	92	-33	-72	48
	Bạch Long Vĩ	89	58	-52	-44	69	78	-48	-65	56
Thái Bình	Thái Thụy	85	62	-31	-55	64	87	-30	-70	47
Nam Định	Hải Hậu	80	52	-23	-54	68	77	-25	-64	47
Ninh Bình	Kim Sơn	78	50	-19	-54	69	78	-26	-63	46
Thanh Hóa	Quảng Xương	76	48	-19	-54	67	73	-22	-62	44
Nghệ An	Diễn Châu	70	41	-20	-53	62	58	-12	-58	42
	Hòn Ngư	73	42	-18	-53	63	55	-11	-58	40
Hà Tĩnh	Thạch Hà	70	38	-12	-55	59	45	-4	-58	39
Quảng Bình	Quảng Trạch	47	25	-7	-45	48	24	6	-48	37
	Quảng Ninh	36	17	-4	-33	41	13	9	-35	34
Quảng Trị	Gio Linh	27	9	-1	-18	36	3	8	-21	32
	Cồn Cỏ	30	9	-3	-15	39	2	5	-20	35
Thừa Thiên Huế	Hương Trà	17	0	1	-2	28	-9	8	-5	28
	Phú Lộc	6	-7	3	10	20	-15	9	10	24
TP. Đà Nẵng	Sơn Trà	-1	-9	3	19	13	-20	9	20	20
	Hoàng Sa	-7	-17	2	41	6	-32	-2	37	19
Quảng Nam	Tam Kỳ	-7	-13	7	31	5	-28	8	32	17
	Cù Lao Chàm	-4	-11	6	28	8	-25	8	28	17
Quảng Ngãi	TP. Quảng Ngãi	-9	-20	6	36	3	-35	3	35	17
	Lý Sơn	-8	-17	6	39	4	-32	3	37	17
Bình Định	Phú Mỹ	-9	-19	5	40	4	-35	3	37	16
	Quy Nhơn	-11	-18	5	39	2	-35	2	35	17
Phú Yên	TP. Tuy Hòa	-4	-15	9	45	12	-30	9	43	25
Khánh Hòa	TP. Nha Trang	-4	-18	8	45	11	-34	5	44	26
	Trường Sa	-9	-30	2	42	8	-41	-4	42	21
Ninh Thuận	TP. PR-Tháp Chàm	-8	-26	6	41	13	-39	4	43	29
Bình Thuận	TP. Phan Thiết	16	-63	16	22	23	-70	5	38	36
	Phú Quý	-6	-34	4	38	9	-47	-1	42	24
Bà Rịa Vũng Tàu	Vũng Tàu	49	-110	19	14	35	-77	-28	56	33
	Côn Đảo	65	-107	19	16	60	-82	-27	44	51
TPHCM	Cần Giờ	47	-122	21	5	37	-78	-31	51	35
Tiền Giang	Gò Công Tây	47	-130	25	-3	41	-82	-28	48	38
Bến Tre	Ba Tri	53	-138	27	2	46	-86	-25	46	42
Trà Vinh	Duyên Hải	63	-130	27	8	52	-89	-30	50	45
Sóc Trăng	Tân Phú	72	-121	22	11	57	-82	-39	47	46
Bạc Liêu	TP. Bạc Liêu	67	-96	-2	17	60	-63	-55	38	50
Cà Mau	Năm Căn	63	-68	-26	19	58	-44	-58	26	51
	Trần Văn Thời	64	-41	-3	5	52	-21	-11	-10	31
Kiên Giang	Rạch Giá	84	18	8	8	49	-10	16	-33	38
	Phú Quốc	21	11	-6	-1	14	15	0	-18	-3

Vùng Biển	Độ cao sóng biển dự báo trong 48 giờ		
	Độ cao sóng lớn nhất (m)	Hướng thịnh hành	Ghi chú
Bắc vịnh Bắc Bộ	0.3 - 2.1	Đông Nam, Nam	Cảnh báo
Nam vịnh Bắc Bộ	0.7 - 1.7	Đông Nam	
Quảng Trị đến Quảng Ngãi	0.8 - 2.3	Đông Nam, Nam	Cảnh báo
Bình Định đến Ninh Thuận	1.5 - 2.3	Nam, Tây Nam	Cảnh báo
Bình Thuận đến Cà Mau	0.3 - 2.0	Tây Nam, Tây	Cảnh báo
Cà Mau đến Kiên Giang	0.3 - 2.1	Tây Nam, Tây	Cảnh báo
Quần đảo Hoàng Sa	2.1 - 2.5	Nam	Cảnh báo
Quần đảo Trường Sa	0.9 - 1.6	Tây	
Bắc Biển Đông	1.7 - 2.8	Nam, Tây Nam	Cảnh báo
Giữa Biển Đông	0.8 - 2.5	Tây, Tây Nam	Cảnh báo
Nam Biển Đông	0.6 - 1.7	Tây	

***Tin phát lúc: 13 giờ 00***

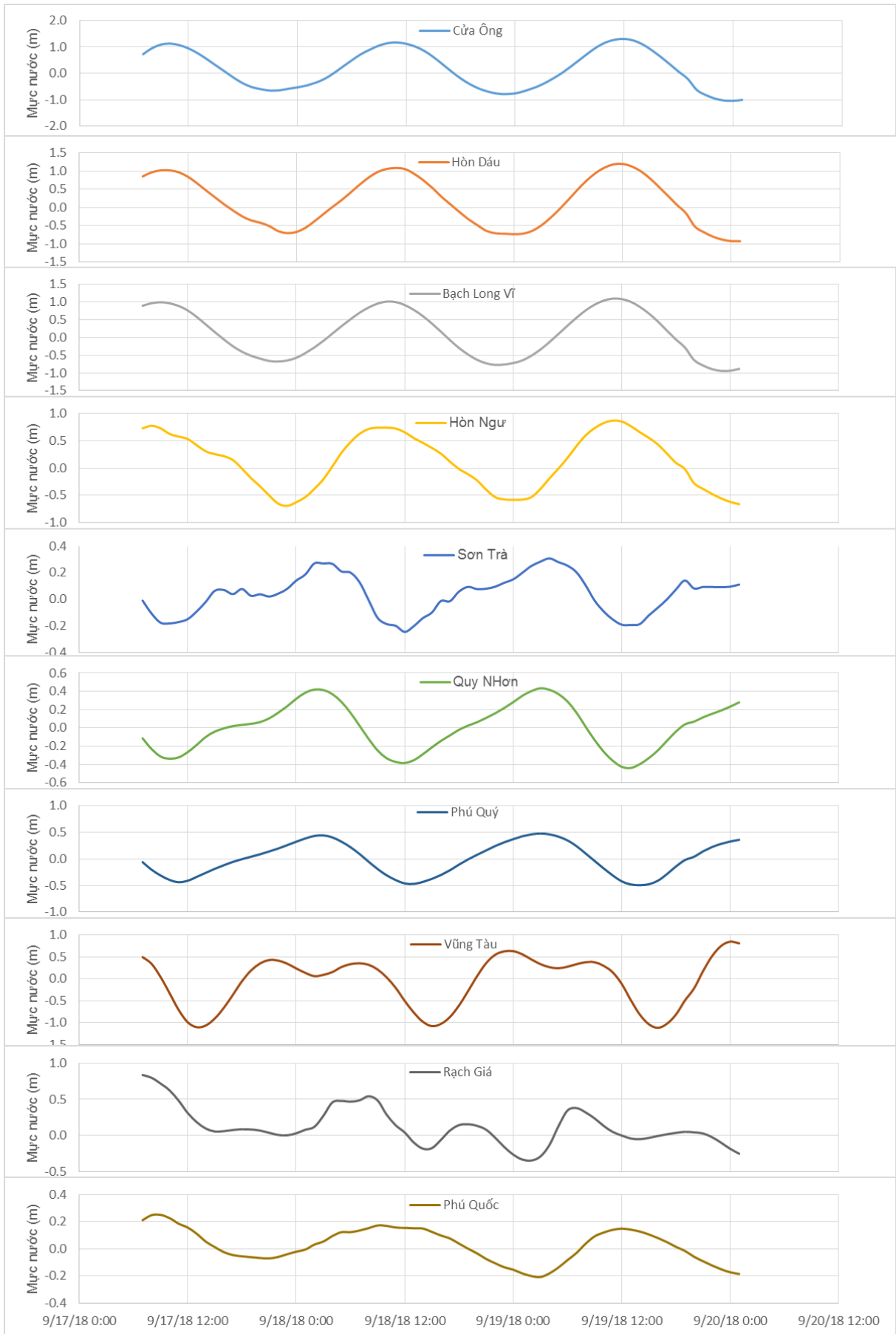
Thời điểm phát tin dự báo tiếp theo: 13 giờ 00 ngày 18/09/2018

Người xây dựng bản tin: Dương Ngọc Tiến

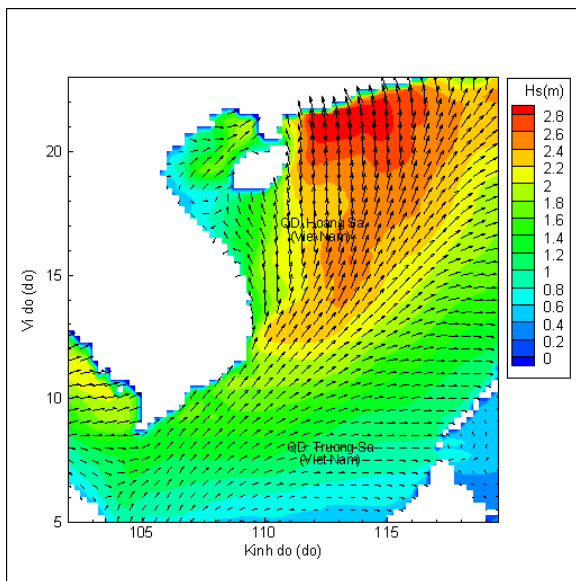
Người soát bản tin: Nguyễn Thị Thanh

## Biên trình mực nước tổng cộng tại 10 trạm Hải văn

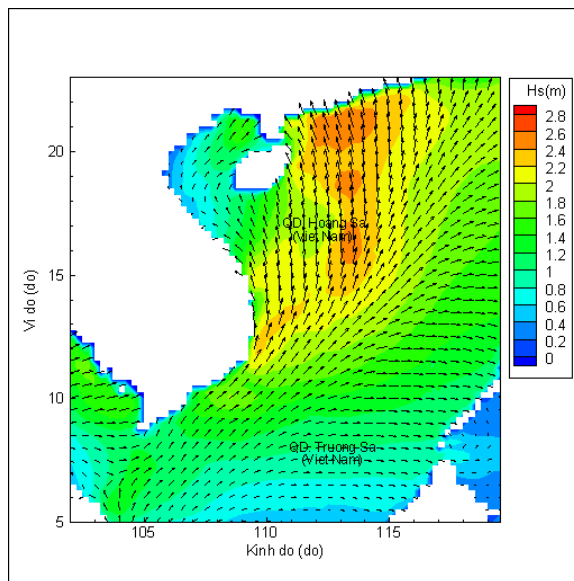
(Cửa Ông, Hòn Dấu, Bạch Long Vĩ, Hòn Ngư, Sơn Trà, Quy Nhơn, Phú Quý, Vũng Tàu, Rạch Giá, Phú Quốc)



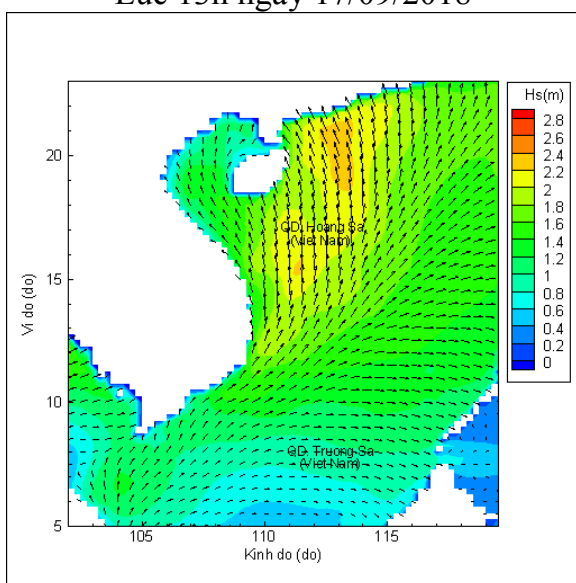
## Phân bố độ cao sóng ven bờ và ngoài khơi biển Việt Nam



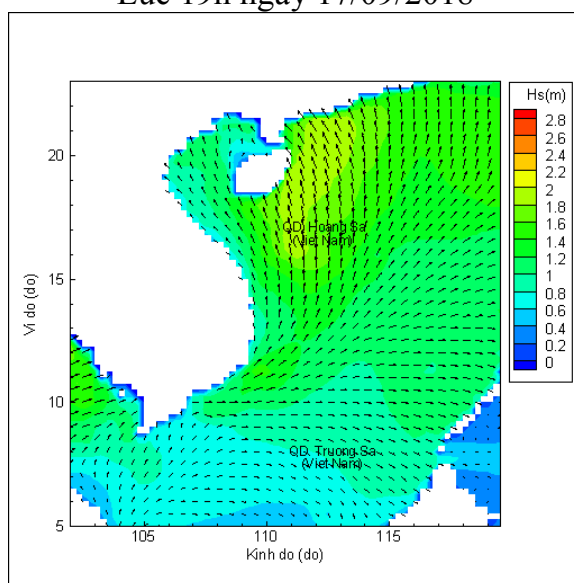
Lúc 13h ngày 17/09/2018



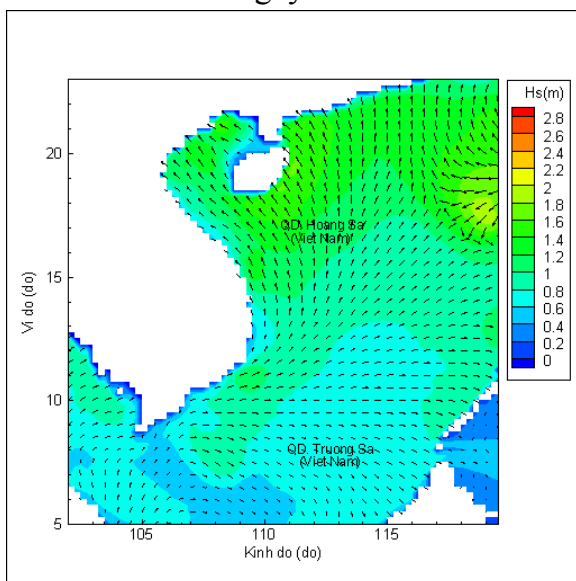
Lúc 19h ngày 17/09/2018



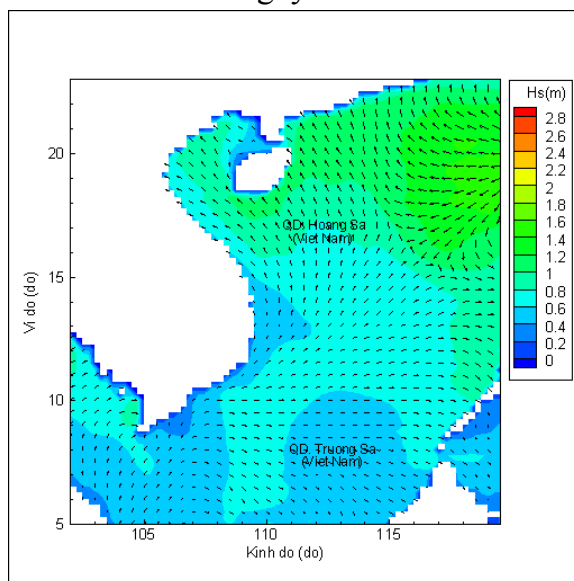
Lúc 01h ngày 18/09/2018



Lúc 13h ngày 18/09/2018



Lúc 01h ngày 19/09/2018



Lúc 13h ngày 19/09/2018

