

BẢN TIN DỰ BÁO MỨC NƯỚC VÀ SÓNG BIỂN

(Lúc 13 giờ – 06Z ngày 24/09/2018)

Tỉnh/ TP	Huyện	Mức nước tổng cộng dự báo trong 48 giờ (cm)								
		24/09		25/09				26/09		
		13h	19h	1h	7h	13h	19h	1h	7h	13h
Quảng Ninh	Đầm Hà	8	125	5	-110	-23	96	33	-75	-44
	Cửa Ông	5	119	9	-105	-25	91	34	-71	-45
TP. Hải Phòng	Hòn Dấu	3	109	11	-97	-24	83	34	-65	-43
	Bạch Long Vĩ	16	104	-2	-94	-13	83	24	-66	-35
Thái Bình	Thái Thụy	3	103	10	-92	-23	79	32	-61	-41
Nam Định	Hải Hậu	1	93	12	-83	-23	70	32	-55	-40
Ninh Bình	Kim Sơn	1	89	12	-79	-22	67	31	-52	-38
Thanh Hóa	Quảng Xương	-2	84	14	-75	-23	62	31	-48	-38
Nghệ An	Diễn Châu	-5	72	16	-64	-24	53	31	-40	-36
	Hòn Ngư	-5	70	16	-63	-23	51	30	-39	-35
Hà Tĩnh	Thạch Hà	-7	63	17	-57	-23	46	30	-36	-33
Quảng Bình	Quảng Trạch	-6	44	15	-41	-17	31	24	-26	-24
	Quảng Ninh	-4	28	12	-28	-11	20	18	-18	-17
Quảng Trị	Gio Linh	0	14	7	-16	-5	10	11	-11	-9
	Cồn Cỏ	4	15	3	-17	-2	12	9	-13	-8
Thừa Thiên Huế	Hương Trà	3	-2	2	-2	1	-1	4	-2	-2
	Phú Lộc	4	-15	-1	9	5	-11	-1	5	4
TP. Đà Nẵng	Sơn Trà	6	-25	-4	18	9	-18	-5	10	9
	Hoàng Sa	20	-33	-20	24	23	-20	-19	9	19
Quảng Nam	Tam Kỳ	10	-34	-9	26	15	-24	-12	14	15
	Cù Lao Chàm	8	-31	-8	23	13	-22	-10	13	13
Quảng Ngãi	TP. Quảng Ngãi	16	-37	-16	27	21	-24	-17	12	20
	Lý Sơn	15	-36	-15	26	20	-23	-17	12	19
Bình Định	Phú Mỹ	20	-37	-21	27	25	-22	-22	10	23
	Quy Nhơn	21	-38	-22	27	27	-21	-23	9	25
Phú Yên	TP. Tuy Hòa	22	-38	-22	27	27	-22	-23	10	24
Khánh Hòa	TP. Nha Trang	21	-39	-21	28	25	-23	-22	11	23
	Trường Sa	24	-36	-23	26	26	-21	-21	10	22
Ninh Thuận	TP. PR-Tháp Chàm	23	-40	-21	29	26	-24	-21	12	22
Bình Thuận	TP. Phan Thiết	33	-47	-29	33	34	-27	-28	14	26
	Phú Quý	25	-41	-23	29	27	-24	-22	11	22
Bà Rịa Vũng Tàu	Vũng Tàu	51	-47	-51	37	45	-20	-45	16	28
	Côn Đảo	56	-39	-56	31	46	-15	-45	13	27
TPHCM	Cần Giờ	51	-45	-51	36	44	-19	-45	16	27
Tiền Giang	Gò Công Tây	51	-45	-51	35	44	-19	-45	16	27
Bến Tre	Ba Tri	52	-44	-52	35	44	-18	-45	16	26
Trà Vinh	Duyên Hải	56	-43	-57	36	46	-17	-48	16	27
Sóc Trăng	Tân Phú	58	-37	-60	31	48	-12	-50	14	27
Bạc Liêu	TP. Bạc Liêu	65	-24	-66	22	50	-3	-52	8	28
Cà Mau	Năm Căn	64	-12	-63	11	48	2	-46	1	26
	Trần Văn Thời	32	2	-27	-4	22	6	-18	-4	10
Kiên Giang	Rạch Giá	13	12	-8	-13	7	10	-5	-8	2
	Phú Quốc	4	15	-1	-14	0	10	2	-7	-2

Vùng Biển	Độ cao sóng biển dự báo trong 48 giờ		
	Độ cao sóng lớn nhất (m)	Hướng thịnh hành	Ghi chú
Bắc vịnh Bắc Bộ	0.3 - 1.0	Đông, Đông Nam	
Nam vịnh Bắc Bộ	0.3 - 0.9	Đông Nam, Đông	
Quảng Trị đến Quảng Ngãi	0.3 - 1.0	Đông Bắc, Đông	
Bình Định đến Ninh Thuận	0.3 - 1.0	Tây Nam	
Bình Thuận đến Cà Mau	0.3 - 1.2	Tây Nam, Tây	
Cà Mau đến Kiên Giang	0.3 - 0.8	Tây, Tây Nam	
Quần đảo Hoàng Sa	0.4 - 1.1	Đông Bắc	
Quần đảo Trường Sa	0.7 - 1.2	Đông Bắc, Bắc	
Bắc Biển Đông	0.3 - 2.6	Đông Bắc, Bắc	Cảnh Báo
Giữa Biển Đông	0.3 - 1.1	Tây, Tây Bắc	
Nam Biển Đông	0.3 - 1.5	Tây	

Tin phát lúc: 13 giờ 00

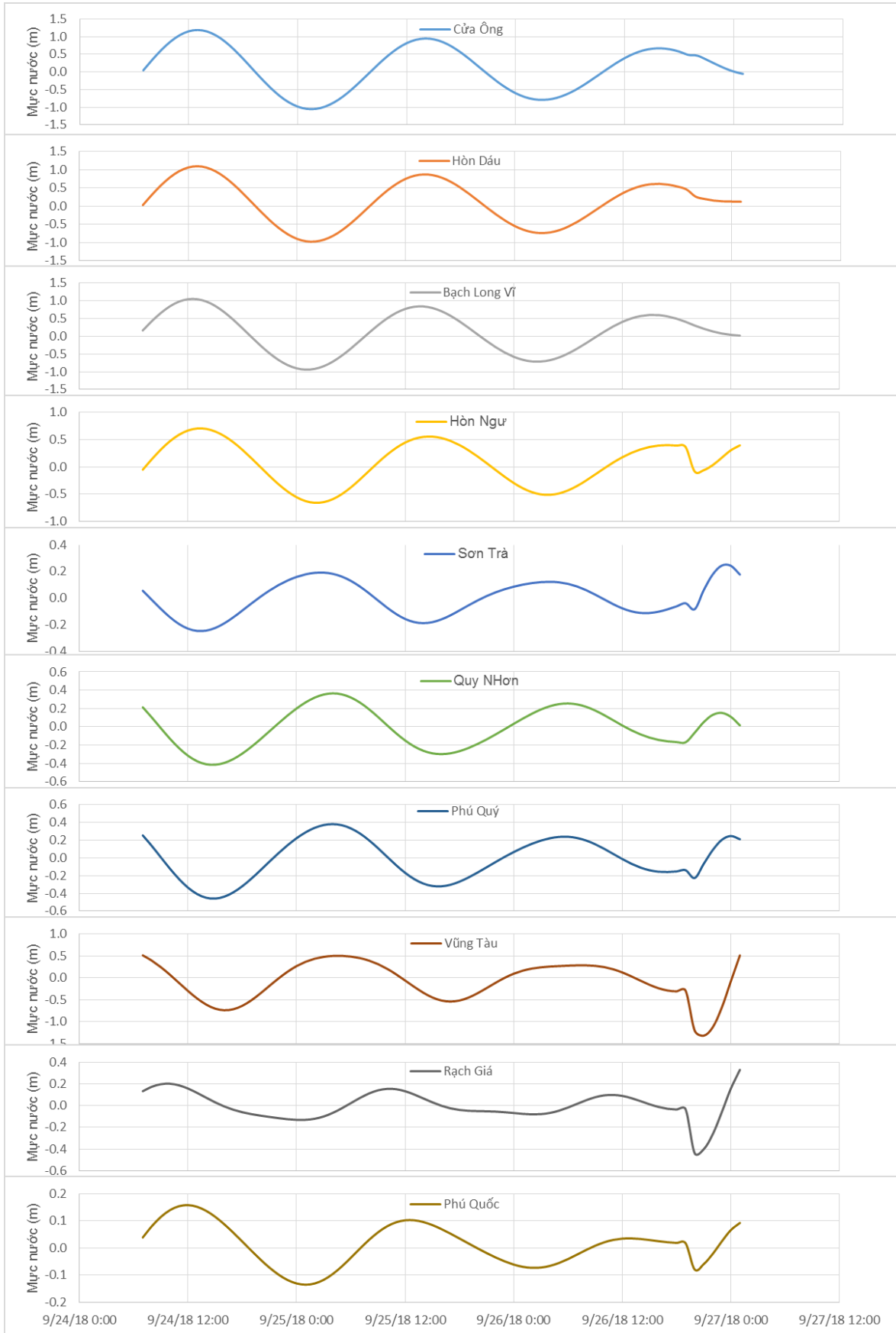
Thời điểm phát tin dự báo tiếp theo: 13 giờ 00 ngày 25/09/2018

Người xây dựng bản tin: Lê Đức Quyền

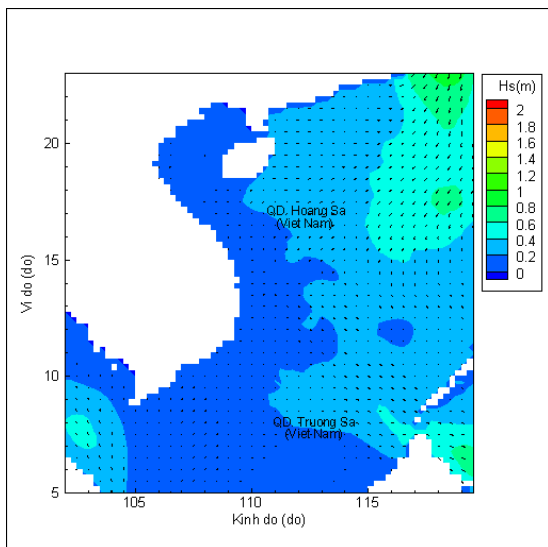
Người soát bản tin: Lê Quốc Huy

Biên trình mực nước tổng cộng tại 10 trạm Hải văn

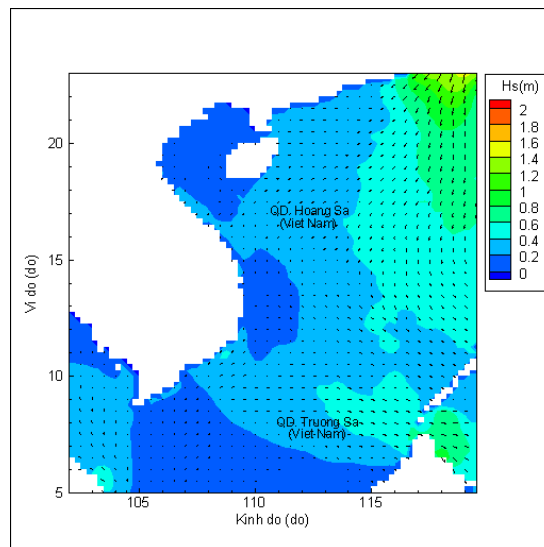
(Cửa Ông, Hòn Dấu, Bạch Long Vĩ, Hòn Ngư, Sơn Trà, Quy Nhơn, Phú Quý, Vũng Tàu, Rạch Giá, Phú Quốc)



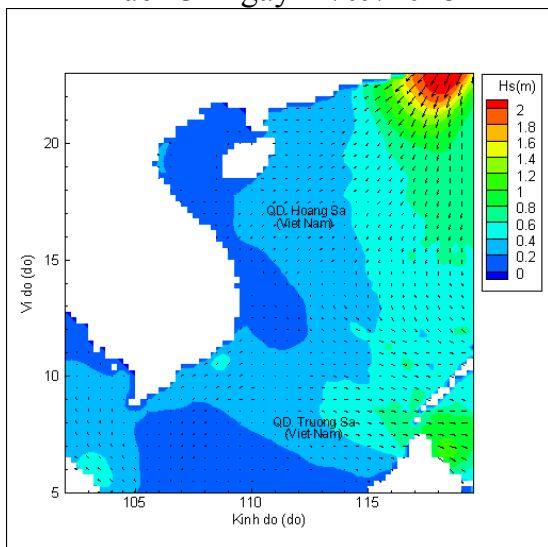
Phân bố độ cao sóng ven bờ và ngoài khơi biển Việt Nam



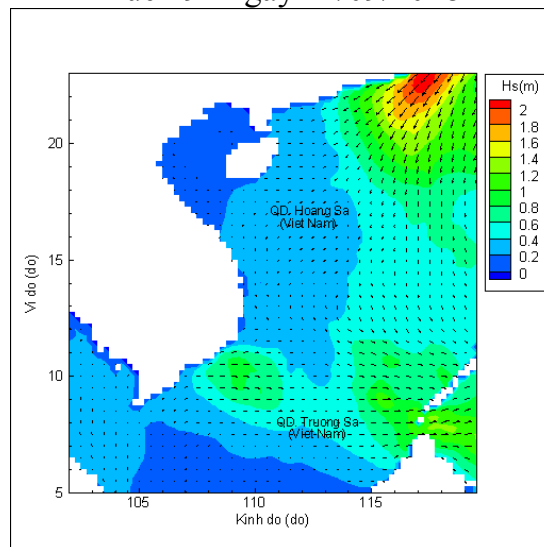
Lúc 13h ngày 24/09/2018



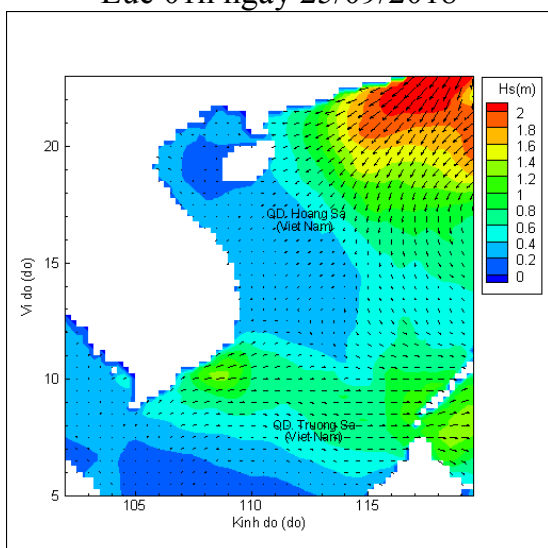
Lúc 19h ngày 24/09/2018



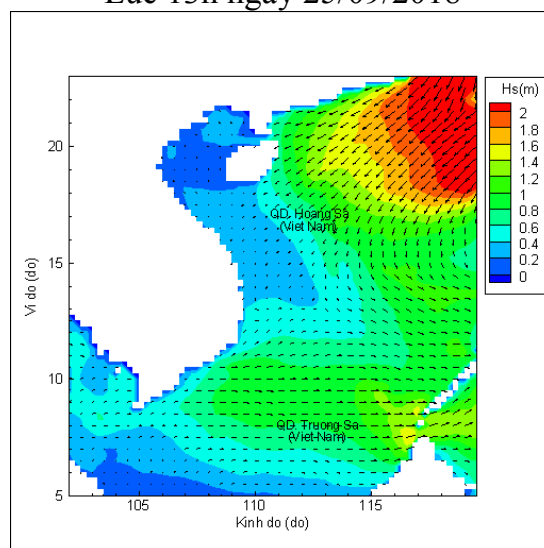
Lúc 01h ngày 25/09/2018



Lúc 13h ngày 25/09/2018



Lúc 01h ngày 26/09/2018



Lúc 13h ngày 26/09/2018