

BẢN TIN DỰ BÁO MỨC NƯỚC VÀ SÓNG BIỂN

(Lúc 13 giờ – 06Z ngày 13/10/2018)

Tỉnh/ TP	Huyện	Mức nước tổng cộng dự báo trong 48 giờ (cm)								
		13/10		14/10				15/10		
		13h	19h	1h	7h	13h	19h	1h	7h	13h
Quảng Ninh	Đầm Hà	-26	-8	91	0	10	-50	69	21	48
	Cửa Ông	-44	12	68	20	-12	-25	47	42	26
TP. Hải Phòng	Hòn Dấu	-63	33	40	42	-32	-1	21	60	5
	Bạch Long Vĩ	-54	20	49	20	-27	-16	36	45	8
Thái Bình	Thái Thụy	-67	39	30	49	-37	6	11	65	0
Nam Định	Hải Hậu	-78	49	14	63	-51	20	-3	79	-14
Ninh Bình	Kim Sơn	-80	53	8	68	-52	25	-9	82	-16
Thanh Hóa	Quảng Xương	-81	53	4	70	-54	27	-14	83	-17
Nghệ An	Diễn Châu	-75	49	-1	69	-51	28	-18	81	-18
	Hòn Ngư	-73	46	-1	68	-49	26	-17	81	-19
Hà Tĩnh	Thạch Hà	-66	41	1	65	-46	27	-18	77	-23
Quảng Bình	Quảng Trạch	-52	31	-2	56	-45	29	-22	69	-29
	Quảng Ninh	-41	30	-5	50	-38	32	-23	63	-31
Quảng Trị	Gio Linh	-28	29	-6	44	-32	34	-20	56	-31
	Cồn Cỏ	111	-42	-73	8	128	1	-103	-13	126
Thừa Thiên Huế	Hương Trà	99	-34	-71	9	121	1	-93	-16	125
	Phú Lộc	86	-25	-69	6	114	2	-84	-23	121
TP. Đà Nẵng	Sơn Trà	88	-27	-69	4	113	-1	-85	-24	120
	Hoàng Sa	75	-30	-74	0	103	-8	-85	-27	112
Quảng Nam	Tam Kỳ	69	-17	-64	8	98	-3	-69	-19	110
	Cù Lao Chàm	66	-16	-61	5	94	-2	-65	-23	105
Quảng Ngãi	TP. Quảng Ngãi	56	-9	-58	7	82	2	-58	-21	91
	Lý Sơn	52	-10	-58	7	78	1	-59	-20	87
Bình Định	Phú Mỹ	41	-2	-56	12	64	6	-55	-16	77
	Quy Nhơn	14	12	-52	22	37	17	-48	-3	48
Phú Yên	TP. Tuy Hòa	-7	10	-49	21	13	12	-42	1	24
Khánh Hòa	TP. Nha Trang	-12	15	-34	33	4	12	-30	18	13
	Trường Sa	-31	18	-12	32	-24	10	-6	29	-16
Ninh Thuận	TP. PR-Tháp Chàm	-36	16	-6	31	-34	7	-2	34	-27
Bình Thuận	TP. Phan Thiết	-32	25	-2	36	-28	12	1	34	-28
	Phú Quý	-44	7	13	42	-44	-4	12	50	-38
Bà Rịa Vũng Tàu	Vũng Tàu	-42	27	7	44	-43	18	8	45	-40
	Côn Đảo	-39	20	6	40	-38	9	9	38	-33
TPHCM	Cần Giờ	-47	28	12	48	-46	18	11	50	-43
Tiền Giang	Gò Công Tây	-44	26	14	47	-42	17	12	50	-41
Bến Tre	Ba Tri	-48	27	16	52	-46	16	14	53	-46
Trà Vinh	Duyên Hải	-49	27	15	53	-50	12	14	52	-46
Sóc Trăng	Tân Phú	-46	24	17	54	-47	8	17	50	-42
Bạc Liêu	TP. Bạc Liêu	-45	22	16	54	-47	5	20	50	-40
Cà Mau	Năm Căn	-45	17	13	53	-49	0	22	51	-39
	Trần Văn Thời	-45	12	8	48	-50	-5	17	59	-38
Kiên Giang	Rạch Giá	-45	10	35	43	-46	-6	20	59	-33
	Phú Quốc	-58	7	18	49	-47	-29	38	52	-23

Vùng Biển	Độ cao sóng biển dự báo trong 48 giờ		
	Độ cao sóng lớn nhất (m)	Hướng thịnh hành	Ghi chú
Bắc vịnh Bắc Bộ	0.3 - 1.4	Đông, Đông Nam	
Nam vịnh Bắc Bộ	0.5 - 1.5	Đông, Đông Nam	
Quảng Trị đến Quảng Ngãi	1.2 - 1.7	Đông Bắc, Đông	
Bình Định đến Ninh Thuận	1.2 - 1.5	Đông Bắc	
Bình Thuận đến Cà Mau	0.3 - 1.2	Đông Bắc	
Cà Mau đến Kiên Giang	0.3 - 1.2	Đông	
Quần đảo Hoàng Sa	1.7 - 2.0	Đông Bắc	Cảnh Báo
Quần đảo Trường Sa	1.2 - 2.0	Đông Bắc, Bắc	Cảnh Báo
Bắc Biển Đông	1.3 - 2.4	Đông Bắc	Cảnh Báo
Giữa Biển Đông	0.7 - 1.6	Đông Bắc, Bắc	
Nam Biển Đông	0.8 - 2.0	Đông Bắc, Bắc	Cảnh Báo

Tin phát lúc: 13 giờ 00

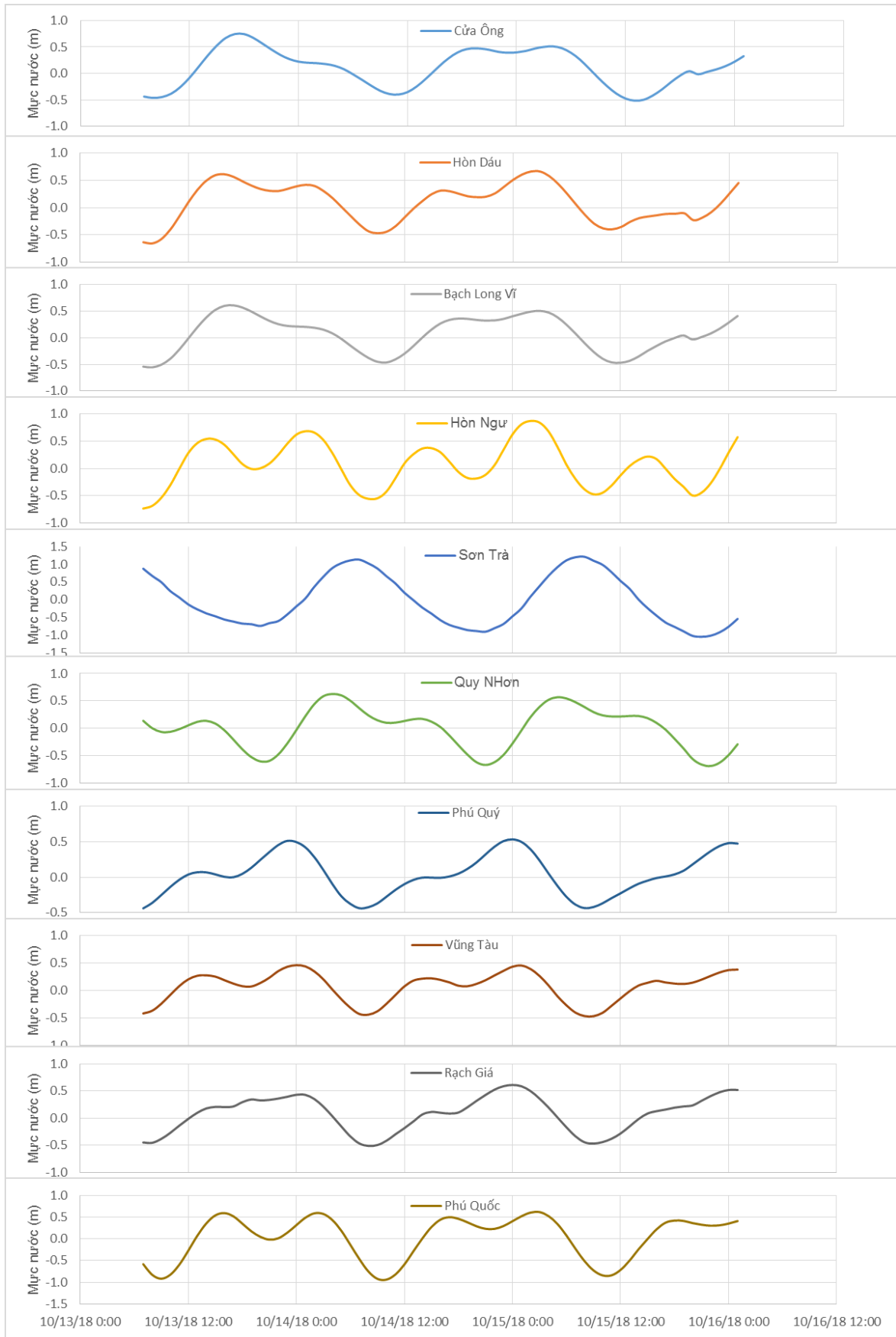
Thời điểm phát tin dự báo tiếp theo: 13 giờ 00 ngày 14/10/2018

Người xây dựng bản tin: Nguyễn Hồng Hạnh

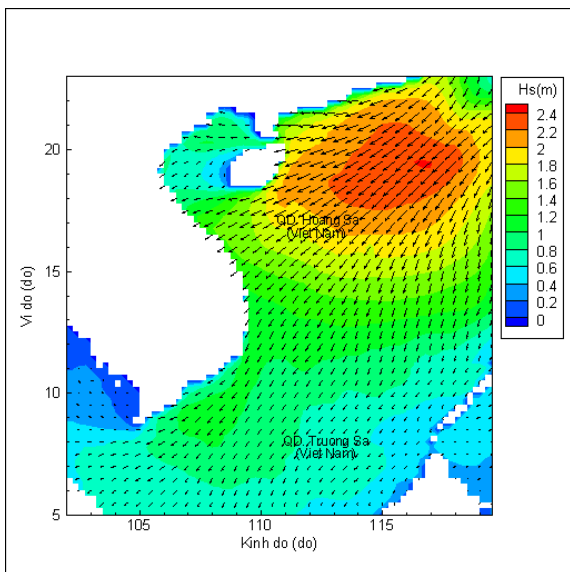
Người soát bản tin: Lê Quốc Huy

Biến trình mực nước tổng cộng tại 10 trạm Hải văn

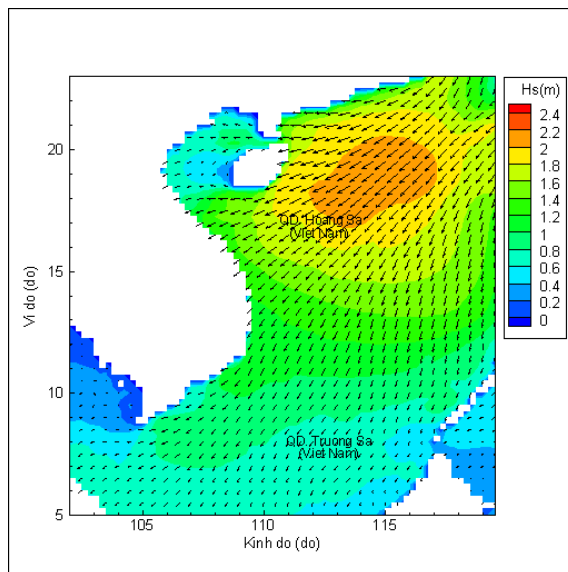
(Cửa Ông, Hòn Dấu, Bạch Long Vĩ, Hòn Ngư, Sơn Trà, Quy Nhơn, Phú Quý, Vũng Tàu, Rạch Giá, Phú Quốc)



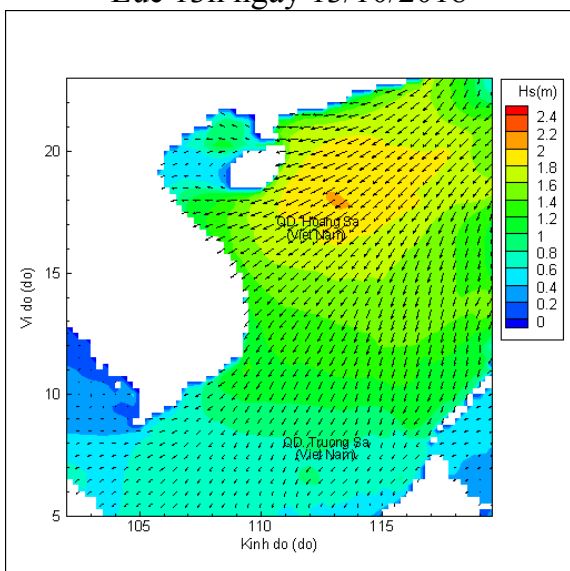
Phân bố độ cao sóng ven bờ và ngoài khơi biển Việt Nam



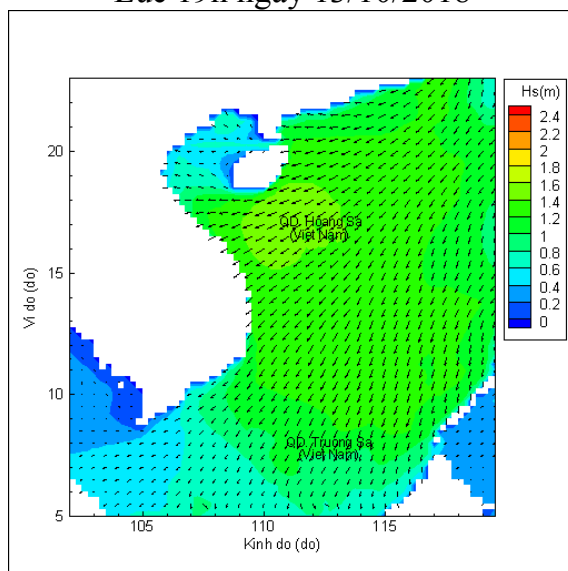
Lúc 13h ngày 13/10/2018



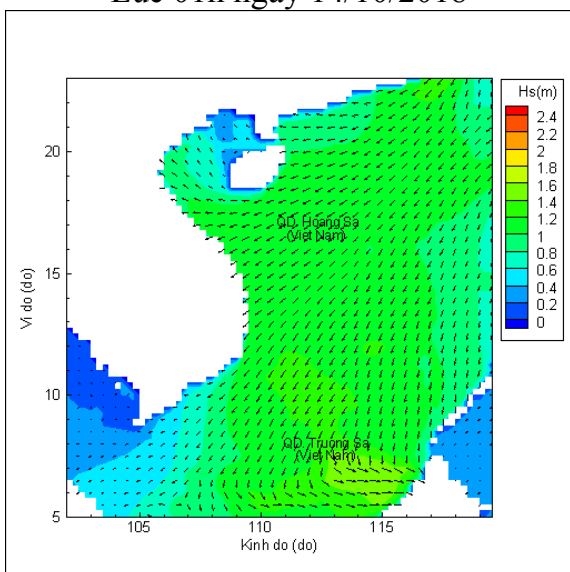
Lúc 19h ngày 13/10/2018



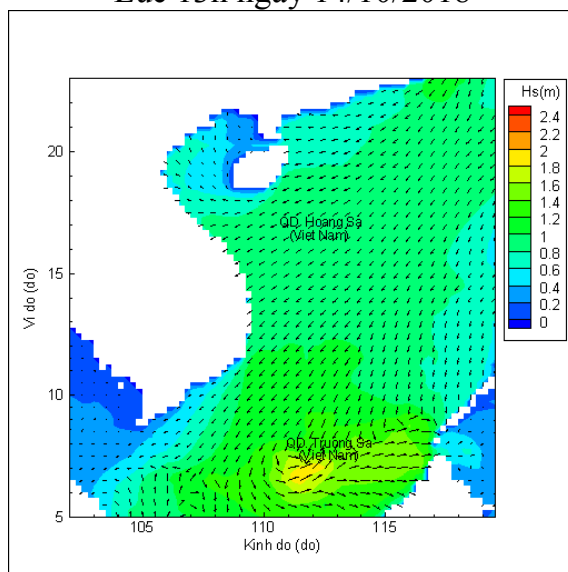
Lúc 01h ngày 14/10/2018



Lúc 13h ngày 14/10/2018



Lúc 01h ngày 15/10/2018



Lúc 13h ngày 15/10/2018