

**BẢN TIN DỰ BÁO MỨC NƯỚC VÀ SÓNG BIỂN**

(Lúc 13 giờ – 06Z ngày 19/10/2018)

Tỉnh/ TP	Huyện	Mức nước tổng cộng dự báo trong 48 giờ (cm)								
		19/10		20/10				21/10		
		13h	19h	1h	7h	13h	19h	1h	7h	13h
Quảng Ninh	Đầm Hà	57	122	-38	-73	35	115	-7	-62	28
	Cửa Ông	58	118	-29	-64	35	112	-7	-55	25
TP. Hải Phòng	Hòn Dấu	49	110	-27	-59	26	107	-6	-46	14
	Bạch Long Vĩ	54	89	-42	-67	32	88	-23	-54	20
Thái Bình	Thái Thụy	47	107	-27	-53	24	104	-7	-40	12
Nam Định	Hải Hậu	45	94	-22	-50	25	99	-8	-30	8
Ninh Bình	Kim Sơn	43	89	-23	-49	23	98	-10	-26	6
Thanh Hóa	Quảng Xương	41	87	-19	-44	20	95	-9	-24	4
Nghệ An	Diễn Châu	38	81	-9	-38	19	80	-3	-23	1
	Hòn Ngư	38	77	-8	-41	20	76	0	-23	2
Hà Tĩnh	Thạch Hà	37	64	-2	-42	20	64	8	-26	6
Quảng Bình	Quảng Trạch	36	39	12	-36	25	41	14	-26	15
	Quảng Ninh	31	24	15	-28	25	26	16	-17	17
Quảng Trị	Gio Linh	28	10	16	-16	26	13	18	-8	21
	Cồn Cỏ	30	8	12	-17	27	11	15	-10	22
Thừa Thiên Huế	Hương Trà	23	-5	17	-3	25	-1	20	1	25
	Phú Lộc	16	-17	20	6	22	-14	23	9	26
TP. Đà Nẵng	Sơn Trà	13	-25	19	14	22	-26	21	14	28
	Hoàng Sa	11	-42	6	24	19	-42	5	15	25
Quảng Nam	Tam Kỳ	11	-32	19	27	18	-34	21	19	28
	Cù Lao Chàm	11	-30	18	23	18	-32	21	18	26
Quảng Ngãi	TP. Quảng Ngãi	11	-42	13	29	19	-38	16	20	28
	Lý Sơn	10	-39	12	29	18	-38	14	19	26
Bình Định	Phú Mỹ	12	-44	13	27	22	-41	11	19	27
	Quy Nhơn	12	-43	12	27	24	-42	9	16	25
Phú Yên	TP. Tuy Hòa	4	-54	3	18	14	-49	3	13	20
Khánh Hòa	TP. Nha Trang	16	-43	20	38	28	-39	10	24	32
	Trường Sa	13	-44	2	31	18	-42	-1	21	21
Ninh Thuận	TP. PR-Tháp Chàm	16	-50	11	30	25	-43	10	24	30
Bình Thuận	TP. Phan Thiết	26	-51	3	54	21	-36	-11	49	16
	Phú Quý	17	-49	6	36	21	-43	2	27	25
Bà Rịa Vũng Tàu	Vũng Tàu	12	-29	-47	102	-8	9	-84	107	-24
	Côn Đảo	23	-33	-53	86	2	0	-75	87	-15
TPHCM	Cần Giờ	14	-21	-48	107	-13	18	-89	107	-24
Tiền Giang	Gò Công Tây	16	-19	-47	108	-13	18	-91	109	-26
Bến Tre	Ba Tri	19	-19	-53	106	-11	14	-92	112	-29
Trà Vinh	Duyên Hải	17	-23	-62	108	-9	13	-91	112	-31
Sóc Trăng	Tân Phú	21	-16	-71	104	0	18	-87	100	-23
Bạc Liêu	TP. Bạc Liêu	29	-14	-79	86	13	12	-82	77	-4
Cà Mau	Năm Căn	36	-15	-70	55	28	1	-65	52	20
	Trần Văn Thời	39	-13	-23	-1	14	1	-29	22	22
Kiên Giang	Rạch Giá	33	2	-2	-27	-10	24	-5	6	27
	Phú Quốc	15	9	-7	-18	-2	20	3	1	17

Vùng Biển	Độ cao sóng biển dự báo trong 48 giờ		
	Độ cao sóng lớn nhất (m)	Hướng thịnh hành	Ghi chú
Bắc vịnh Bắc Bộ	0.3 - 1.7	Đông, Đông Bắc	
Nam vịnh Bắc Bộ	0.5 - 1.1	Đông, Đông Bắc	
Quảng Trị đến Quảng Ngãi	1.0 - 1.5	Đông Bắc, Đông	
Bình Định đến Ninh Thuận	1.0 - 1.3	Đông Bắc	
Bình Thuận đến Cà Mau	0.3 - 1.2	Tây Nam, Nam	
Cà Mau đến Kiên Giang	0.3 - 1.3	Tây, Tây Nam	
Quần đảo Hoàng Sa	1.3 - 1.8	Đông Bắc	
Quần đảo Trường Sa	0.7 - 1.0	Tây Nam, Bắc, Đông Bắc	
Bắc Biển Đông	1.2 - 3.1	Đông Bắc	Cảnh Báo
Giữa Biển Đông	0.7 - 1.6	Đông Bắc, Bắc	
Nam Biển Đông	0.5 - 1.2	Tây Nam	

**Tin phát lúc: 13 giờ 00**

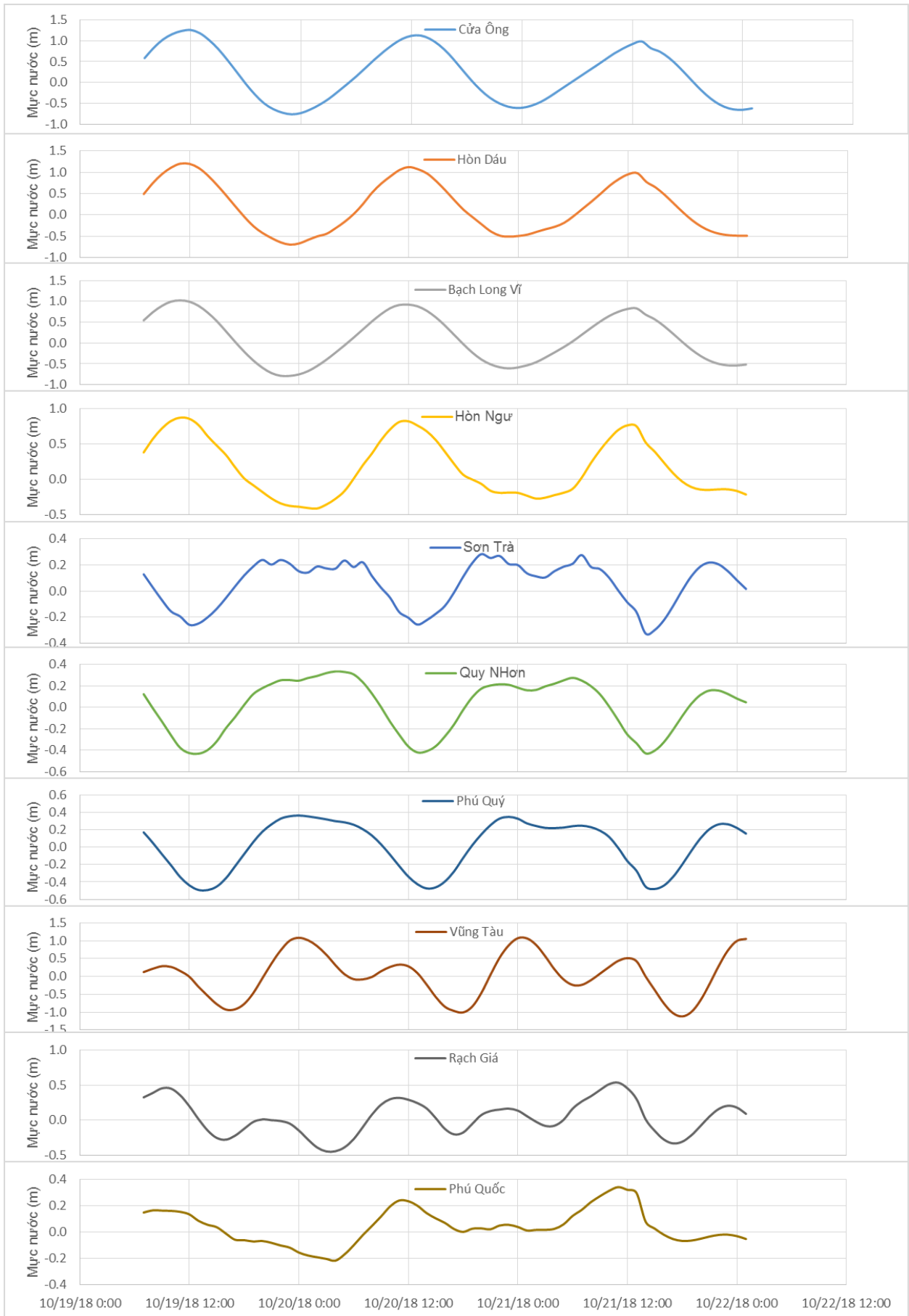
Thời điểm phát tin dự báo tiếp theo: 13 giờ 00 ngày 20/10/2018

Người xây dựng bản tin: Nguyễn Hồng Hạnh

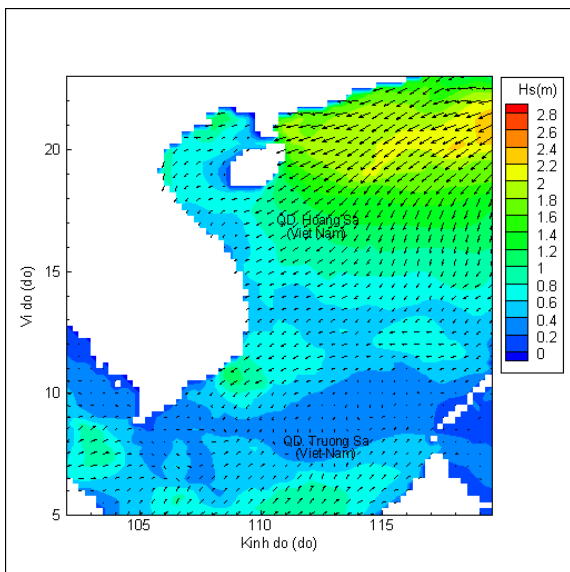
Người soát bản tin: Nguyễn Thị Thanh

## Biên trình mực nước tổng cộng tại 10 trạm Hải văn

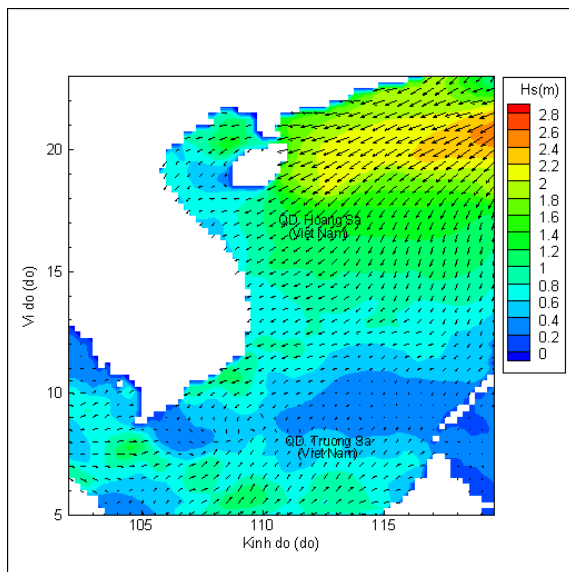
(Cửa Ông, Hòn Dấu, Bạch Long Vĩ, Hòn Ngư, Sơn Trà, Quy Nhơn, Phú Quý, Vũng Tàu, Rạch Giá, Phú Quốc)



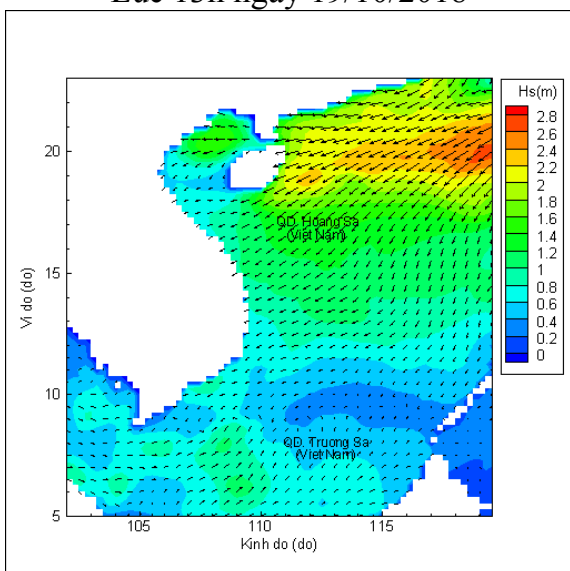
## Phân bố độ cao sóng ven bờ và ngoài khơi biển Việt Nam



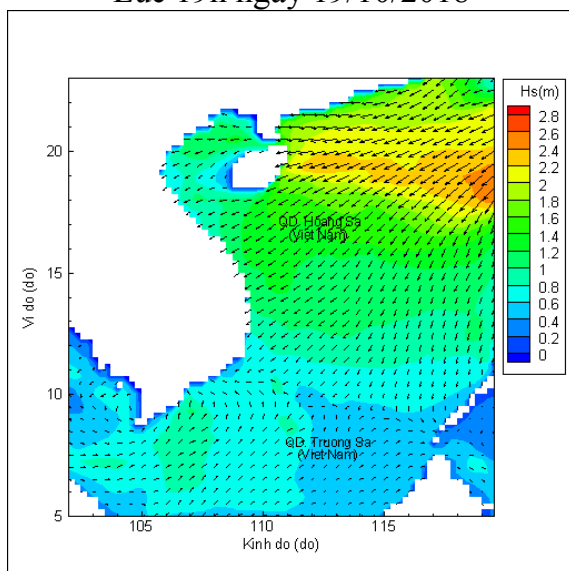
Lúc 13h ngày 19/10/2018



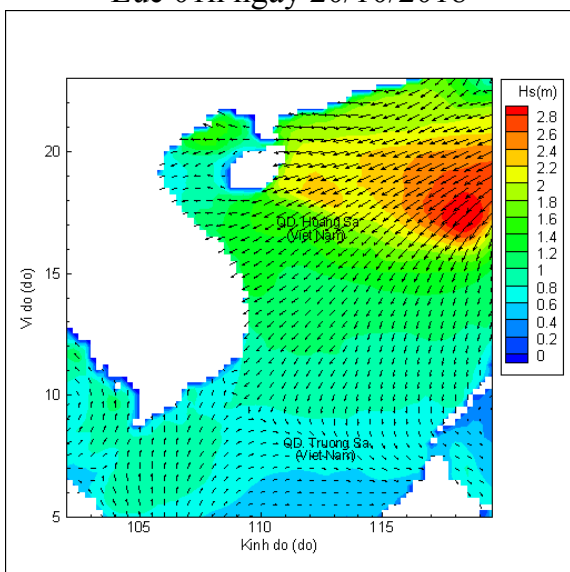
Lúc 19h ngày 19/10/2018



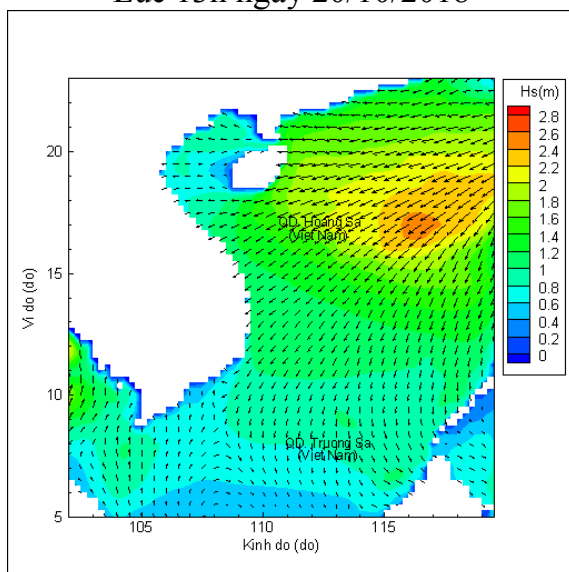
Lúc 01h ngày 20/10/2018



Lúc 13h ngày 20/10/2018



Lúc 01h ngày 21/10/2018



Lúc 13h ngày 21/10/2018