

BẢN TIN DỰ BÁO MỨC NƯỚC VÀ SÓNG BIỂN

(Lúc 13 giờ – 06Z ngày 30/10/2018)

Tỉnh/ TP	Huyện	Mức nước tổng cộng dự báo trong 48 giờ (cm)								
		30/10		31/10				01/11		
		13h	19h	1h	7h	13h	19h	1h	7h	13h
Quảng Ninh	Đầm Hà	163	7	-165	-48	148	57	-171	-77	130
	Cửa Ông	162	12	-152	-51	153	55	-147	-85	131
TP. Hải Phòng	Hòn Dấu	155	10	-129	-57	150	41	-118	-87	139
	Bạch Long Vĩ	145	-17	-133	-36	143	25	-130	-65	134
Thái Bình	Thái Thụy	151	8	-120	-57	149	35	-108	-86	138
Nam Định	Hải Hậu	140	4	-104	-53	146	29	-91	-83	133
Ninh Bình	Kim Sơn	137	5	-100	-55	144	29	-87	-85	129
Thanh Hóa	Quảng Xương	134	6	-90	-52	142	30	-74	-81	127
Nghệ An	Diễn Châu	122	12	-76	-45	130	29	-51	-74	116
	Hòn Ngư	116	9	-71	-42	126	28	-49	-71	115
Hà Tĩnh	Thạch Hà	100	12	-62	-38	112	30	-42	-64	108
Quảng Bình	Quảng Trạch	64	22	-48	-18	74	33	-27	-44	81
	Quảng Ninh	39	21	-33	-3	54	26	-12	-25	65
Quảng Trị	Gio Linh	17	18	-20	12	34	17	-1	-5	49
	Cồn Cỏ	16	12	-25	15	34	10	-7	-3	51
Thừa Thiên Huế	Hương Trà	-6	12	-6	26	13	8	10	16	30
	Phú Lộc	-23	6	6	37	-4	1	21	31	14
TP. Đà Nẵng	Sơn Trà	-36	3	15	45	-18	-7	25	43	2
	Hoàng Sa	-55	-18	20	66	-39	-29	16	67	-17
Quảng Nam	Tam Kỳ	-55	-2	25	56	-33	-12	31	59	-10
	Cù Lao Chàm	-49	-1	21	52	-30	-12	29	53	-8
Quảng Ngãi	TP. Quảng Ngãi	-62	-8	24	66	-43	-21	28	68	-14
	Lý Sơn	-60	-9	23	65	-42	-21	26	66	-15
Bình Định	Phú Mỹ	-62	-11	24	71	-42	-24	23	72	-13
	Quy Nhơn	-67	-12	22	71	-44	-26	21	71	-18
Phú Yên	TP. Tuy Hòa	-68	-22	16	66	-46	-33	14	66	-20
Khánh Hòa	TP. Nha Trang	-61	-17	24	73	-40	-31	21	69	-17
	Trường Sa	-58	-24	29	71	-39	-43	23	68	-14
Ninh Thuận	TP. PR-Tháp Chàm	-63	-18	24	71	-41	-36	24	70	-13
Bình Thuận	TP. Phan Thiết	-40	-45	67	64	1	-80	65	49	27
	Phú Quý	-58	-24	36	72	-33	-45	33	67	-7
Bà Rịa Vũng Tàu	Vũng Tàu	47	-138	134	26	74	-155	107	35	75
	Côn Đảo	55	-148	116	38	76	-154	83	48	81
TPHCM	Cần Giờ	60	-145	139	16	85	-162	112	26	84
Tiền Giang	Gò Công Tây	67	-149	145	11	92	-168	118	20	90
Bến Tre	Ba Tri	74	-154	154	15	98	-171	120	23	94
Trà Vinh	Duyên Hải	77	-168	155	20	102	-177	116	33	97
Sóc Trăng	Tân Phú	92	-174	147	19	110	-171	99	39	100
Bạc Liêu	TP. Bạc Liêu	110	-169	113	32	109	-147	56	58	94
Cà Mau	Năm Căn	100	-131	60	55	91	-108	13	67	83
	Trần Văn Thời	76	-42	22	16	64	-49	8	14	66
Kiên Giang	Rạch Giá	61	-8	16	-24	46	-13	4	-10	50
	Phú Quốc	56	31	-2	2	33	24	-10	-5	28

Vùng Biển	Độ cao sóng biển dự báo trong 48 giờ		
	Độ cao sóng lớn nhất (m)	Hướng thịnh hành	Ghi chú
Bắc vịnh Bắc Bộ	0.3 - 2.6	Đông Bắc, Bắc	Cảnh Báo
Nam vịnh Bắc Bộ	1.8 - 3.6	Đông Bắc	Cảnh Báo
Quảng Trị đến Quảng Ngãi	3.0 - 4.6	Đông Bắc	Cảnh Báo
Bình Định đến Ninh Thuận	3.8 - 4.3	Đông Bắc	Cảnh Báo
Bình Thuận đến Cà Mau	0.3 - 3.8	Đông Bắc	Cảnh Báo
Cà Mau đến Kiên Giang	0.3 - 1.7	Đông Bắc, Đông	
Quần đảo Hoàng Sa	4.5 - 5.8	Đông Bắc	Cảnh Báo
Quần đảo Trường Sa	2.7 - 3.8	Bắc, Đông Bắc	Cảnh Báo
Bắc Biển Đông	4.4 - 10.0	Đông Bắc	Cảnh Báo
Giữa Biển Đông	2.0 - 5.7	Bắc, Đông Bắc	Cảnh Báo
Nam Biển Đông	0.9 - 3.6	Bắc, Đông Bắc	Cảnh Báo

Tin phát lúc: 13 giờ 00

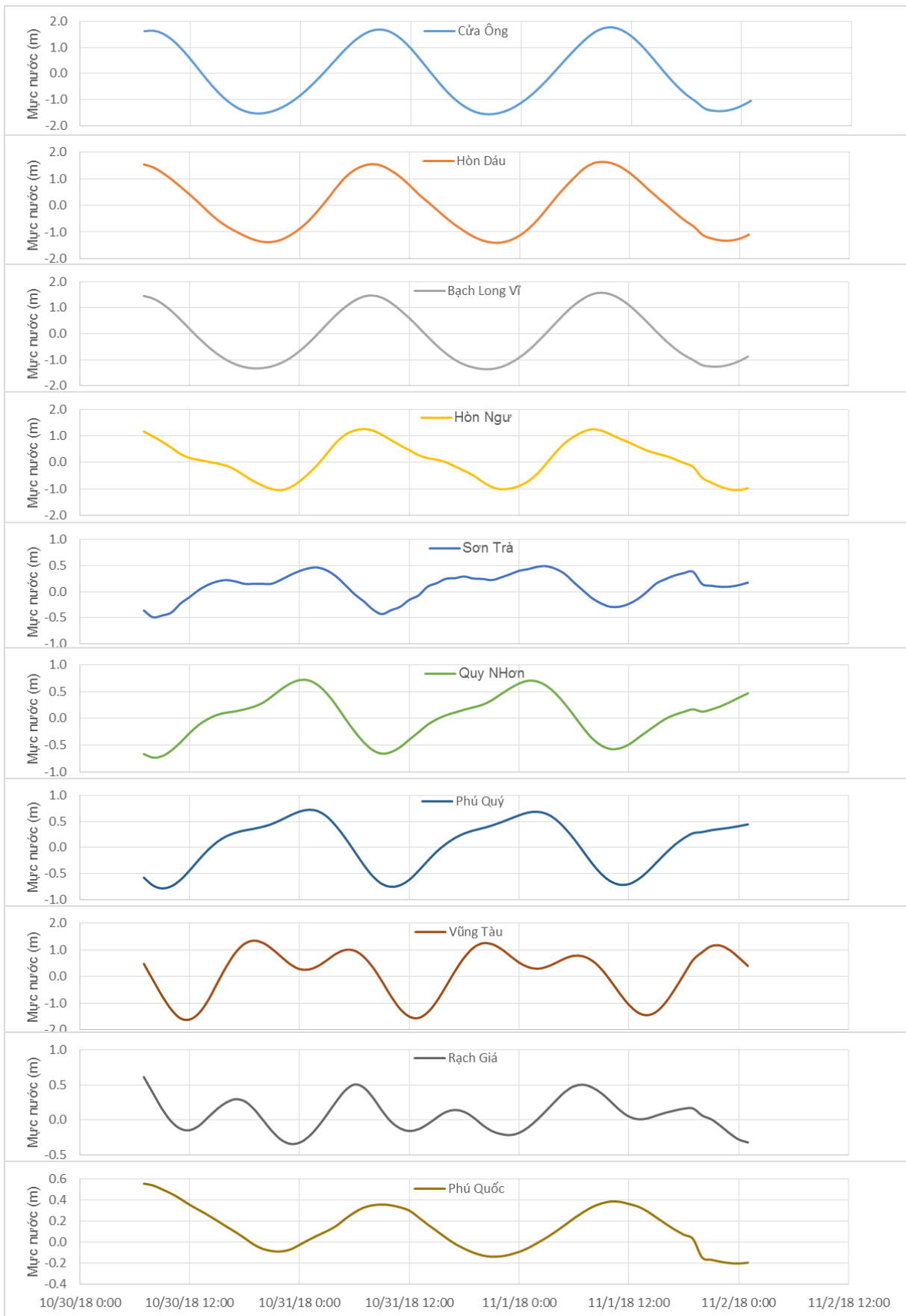
Thời điểm phát tin dự báo tiếp theo: 13 giờ 00 ngày 31/10/2018

Người xây dựng bản tin: Phạm Văn Chinh

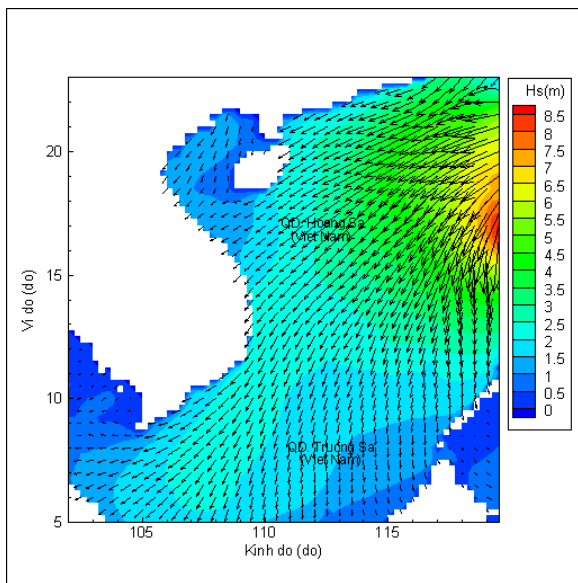
Người soát bản tin: Lê Quốc Huy

Biến trình mực nước tổng cộng tại 10 trạm Hải văn

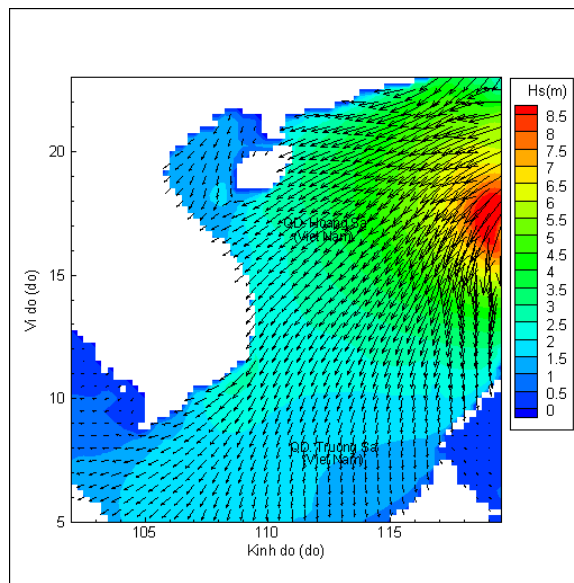
(Cửa Ông, Hòn Dấu, Bạch Long Vĩ, Hòn Ngur, Sơn Trà, Quy Nhơn, Phú Quý, Vũng Tàu, Rạch Giá, Phú Quốc)



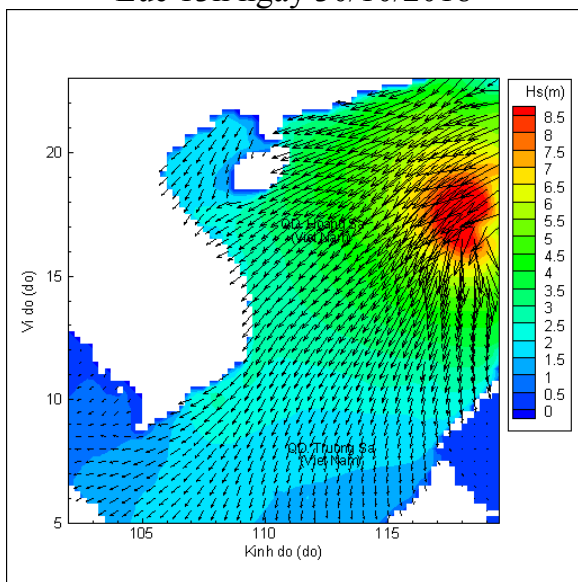
Phân bố độ cao sóng ven bờ và ngoài khơi biển Việt Nam



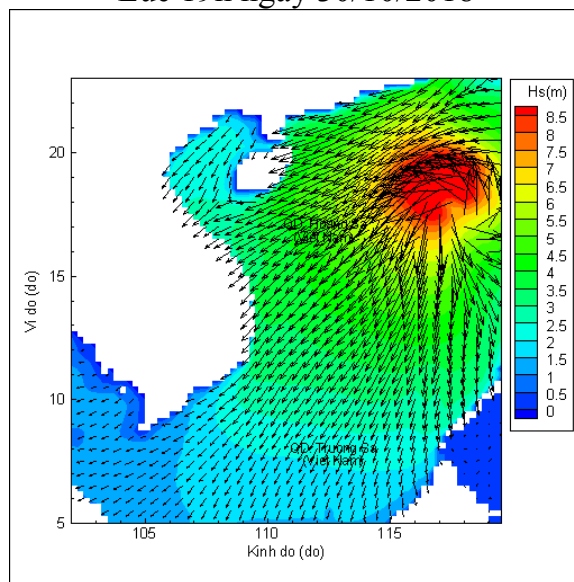
Lúc 13h ngày 30/10/2018



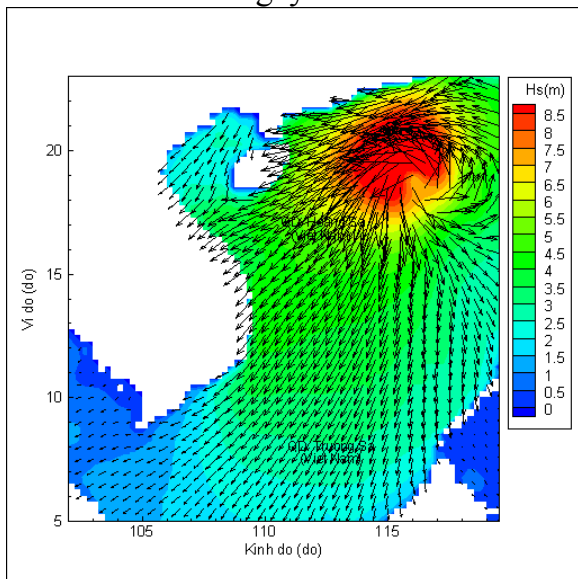
Lúc 19h ngày 30/10/2018



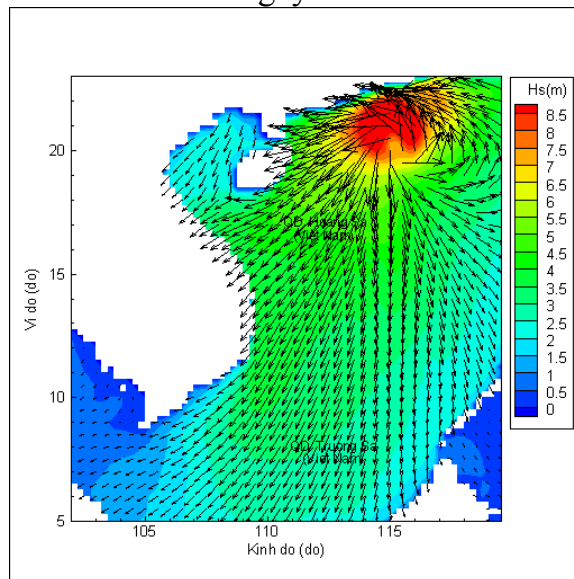
Lúc 01h ngày 31/10/2018



Lúc 13h ngày 31/10/2018



Lúc 01h ngày 01/11/2018



Lúc 13h ngày 01/11/2018