

**BẢN TIN DỰ BÁO MỨC NƯỚC VÀ SÓNG BIỂN**

(Lúc 13 giờ – 06Z ngày 08/11/2018)

Tỉnh/ TP	Huyện	Mức nước tổng cộng dự báo trong 48 giờ (cm)								
		08/11		09/11				10/11		
		13h	19h	1h	7h	13h	19h	1h	7h	13h
Quảng Ninh	Đầm Hà	49	-96	-18	52	118	-91	-49	47	155
	Cửa Ông	37	-70	-36	66	97	-63	-59	63	134
TP. Hải Phòng	Hòn Dấu	13	-44	-48	85	73	-39	-73	72	109
	Bạch Long Vĩ	6	-68	-33	75	64	-65	-60	67	100
Thái Bình	Thái Thụy	7	-35	-53	90	65	-31	-75	74	101
Nam Định	Hải Hậu	-3	-17	-59	99	43	-16	-80	84	80
Ninh Bình	Kim Sơn	-3	-11	-65	99	37	-13	-82	84	76
Thanh Hóa	Quảng Xương	1	-5	-63	103	35	-8	-82	82	72
Nghệ An	Diễn Châu	6	1	-58	96	29	1	-77	75	62
	Hòn Ngư	6	2	-57	95	28	1	-76	75	59
Hà Tĩnh	Thạch Hà	6	6	-54	88	24	8	-72	72	49
Quảng Bình	Quảng Trạch	-7	11	-45	75	7	20	-65	66	20
	Quảng Ninh	-11	17	-36	67	-2	26	-53	61	4
Quảng Trị	Gio Linh	-12	19	-25	59	-10	27	-38	55	-10
	Cồn Cỏ	-15	16	-23	60	-14	23	-37	58	-13
Thừa Thiên Huế	Hương Trà	-12	18	-11	44	-18	25	-19	46	-23
	Phú Lộc	-14	16	2	31	-24	23	-3	36	-33
TP. Đà Nẵng	Sơn Trà	-14	16	12	20	-27	21	10	29	-39
	Hoàng Sa	-21	1	32	0	-39	2	33	16	-57
Quảng Nam	Tam Kỳ	-16	16	24	11	-31	20	24	23	-48
	Cù Lao Chàm	-16	14	20	13	-30	18	20	23	-46
Quảng Ngãi	TP. Quảng Ngãi	-21	17	28	9	-38	21	30	25	-58
	Lý Sơn	-21	13	28	6	-38	16	30	21	-56
Bình Định	Phú Mỹ	-22	14	30	6	-41	17	31	22	-60
	Quy Nhơn	-23	13	29	5	-40	17	30	22	-63
Phú Yên	TP. Tuy Hòa	-29	7	25	2	-47	11	25	19	-67
Khánh Hòa	TP. Nha Trang	-29	15	29	13	-46	16	29	28	-68
	Trường Sa	-36	20	28	16	-53	17	33	31	-70
Ninh Thuận	TP. PR-Tháp Chàm	-37	20	21	18	-59	20	24	38	-73
Bình Thuận	TP. Phan Thiết	-94	80	-16	79	-104	66	2	82	-105
	Phú Quý	-47	30	19	29	-64	27	26	42	-80
Bà Rịa Vũng Tàu	Vũng Tàu	-132	100	-20	110	-108	50	32	86	-84
	Côn Đảo	-110	62	-1	98	-94	14	41	77	-70
TPHCM	Cần Giờ	-128	104	-20	116	-101	52	36	86	-73
Tiền Giang	Gò Công Tây	-130	111	-22	123	-103	57	36	90	-73
Bến Tre	Ba Tri	-130	110	-15	125	-101	51	41	93	-72
Trà Vinh	Duyên Hải	-128	91	-7	114	-100	29	50	82	-67
Sóc Trăng	Tân Phú	-99	63	12	97	-71	0	64	64	-37
Bạc Liêu	TP. Bạc Liêu	-38	2	52	59	-17	-52	92	35	13
Cà Mau	Năm Căn	-4	-29	59	48	7	-65	81	36	30
	Trần Văn Thời	-15	17	0	60	-10	-9	6	45	4
Kiên Giang	Rạch Giá	-42	47	-46	43	-27	29	-43	42	-24
	Phú Quốc	24	22	-7	29	25	15	-14	20	24

Vùng Biển	Độ cao sóng biển dự báo trong 48 giờ		
	Độ cao sóng lớn nhất (m)	Hướng thịnh hành	Ghi chú
Bắc vịnh Bắc Bộ	0.3 - 2.6	Đông, Đông Bắc	Cảnh Báo
Nam vịnh Bắc Bộ	1.0 - 2.6	Đông, Đông Bắc	Cảnh Báo
Quảng Trị đến Quảng Ngãi	1.1 - 1.9	Đông Bắc, Đông	
Bình Định đến Ninh Thuận	1.2 - 1.7	Đông Bắc	
Bình Thuận đến Cà Mau	0.3 - 1.9	Đông Bắc, Đông	
Cà Mau đến Kiên Giang	0.3 - 1.9	Đông	
Quần đảo Hoàng Sa	1.4 - 1.6	Đông Bắc	
Quần đảo Trường Sa	1.4 - 1.7	Đông Bắc	
Bắc Biển Đông	1.0 - 2.4	Đông Bắc, Đông	Cảnh Báo
Giữa Biển Đông	0.8 - 2.0	Đông Bắc	Cảnh Báo
Nam Biển Đông	0.8 - 1.6	Đông Bắc	

**Tin phát lúc: 13 giờ 00**

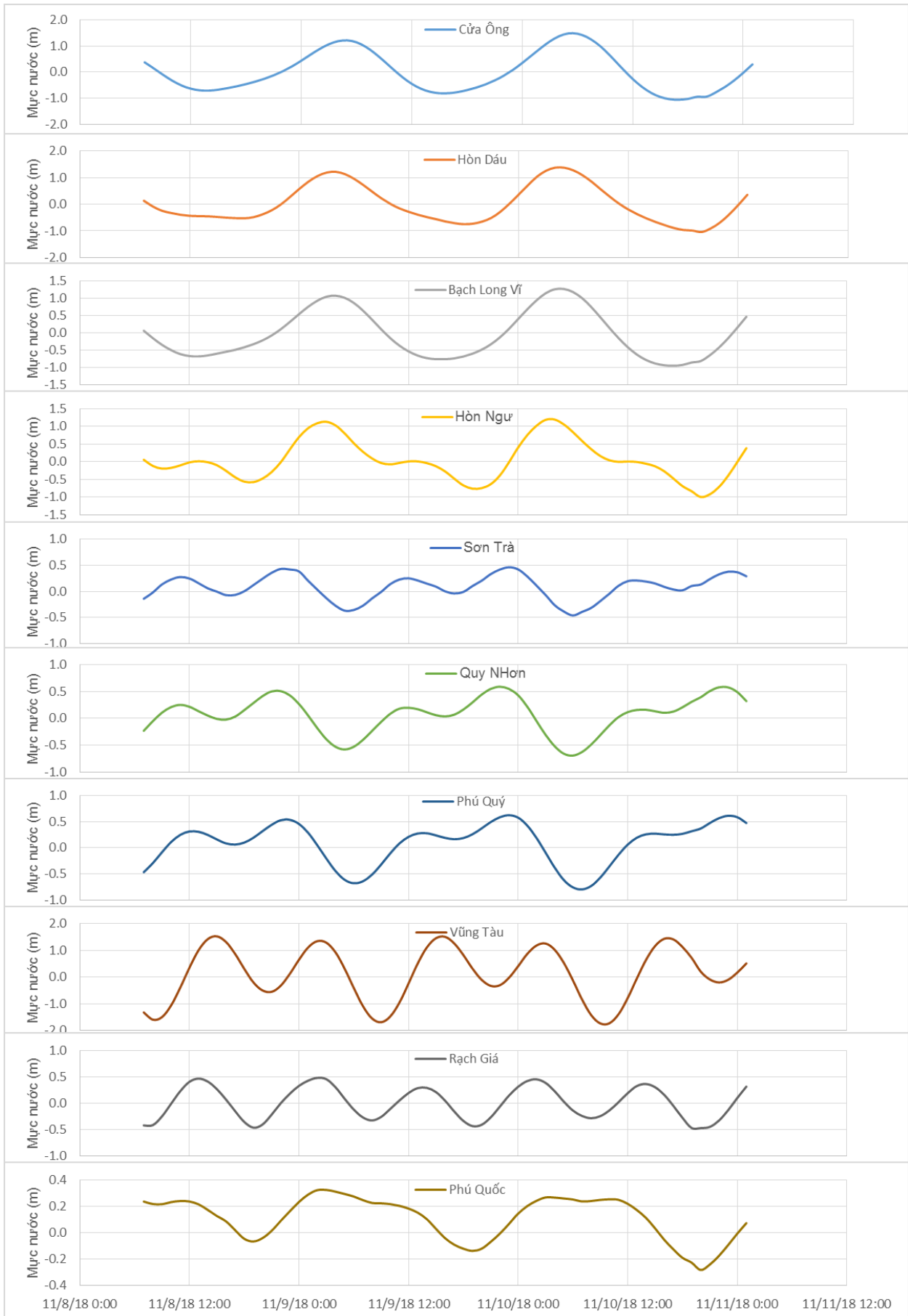
Thời điểm phát tin dự báo tiếp theo: 13 giờ 00 ngày 09/11/2018

Người xây dựng bản tin: Nguyễn Hồng Hạnh

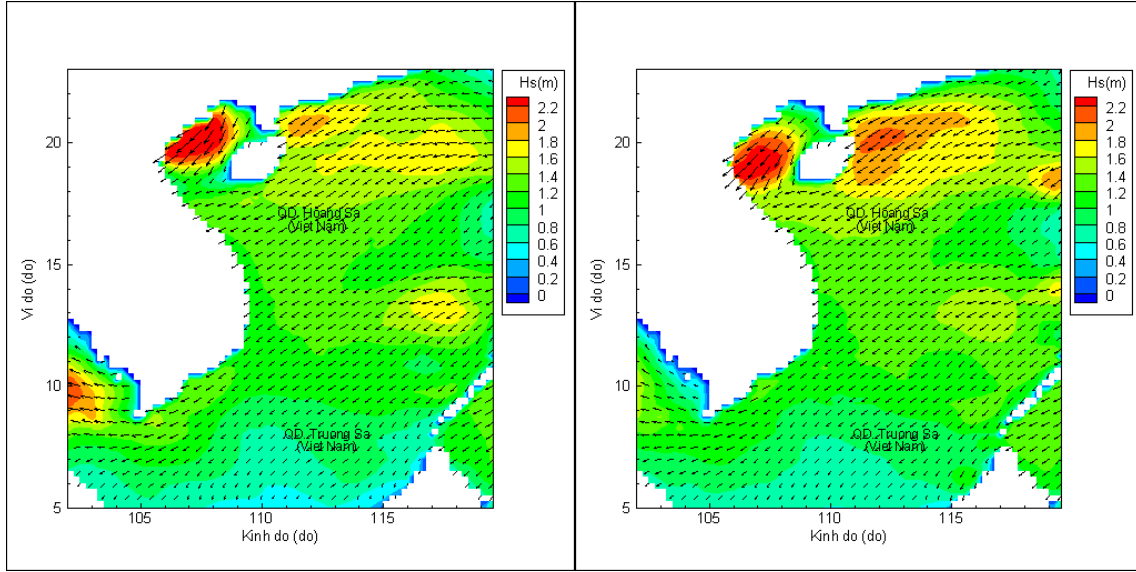
Người soát bản tin: Nguyễn Thị Thanh

## Biên trình mực nước tổng cộng tại 10 trạm Hải văn

(Cửa Ông, Hòn Dấu, Bạch Long Vĩ, Hòn Ngư, Sơn Trà, Quy Nhơn, Phú Quý, Vũng Tàu, Rạch Giá, Phú Quốc)

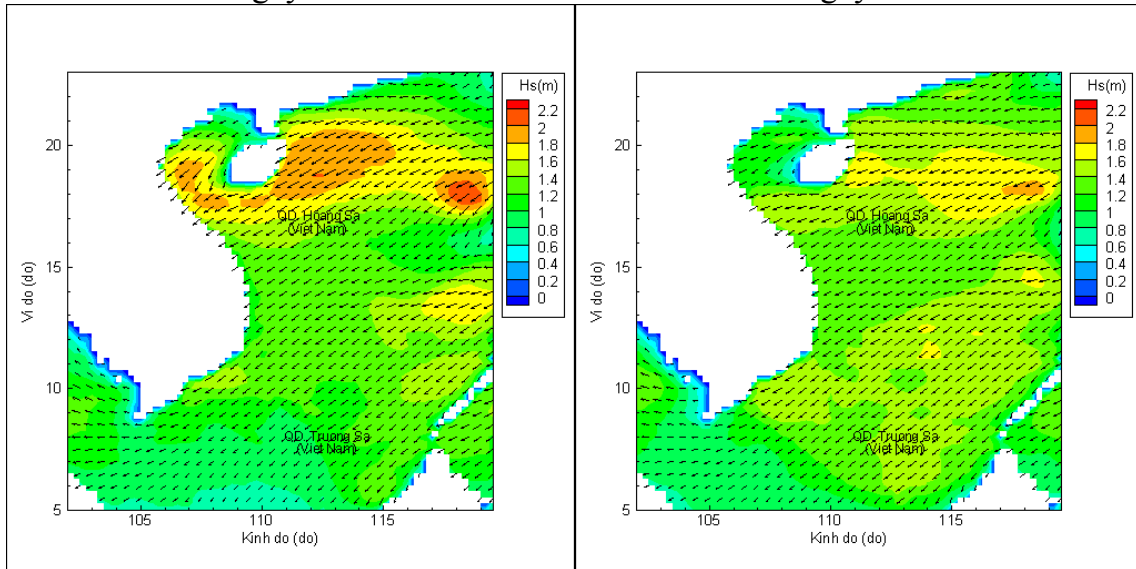


## Phân bố độ cao sóng ven bờ và ngoài khơi biển Việt Nam



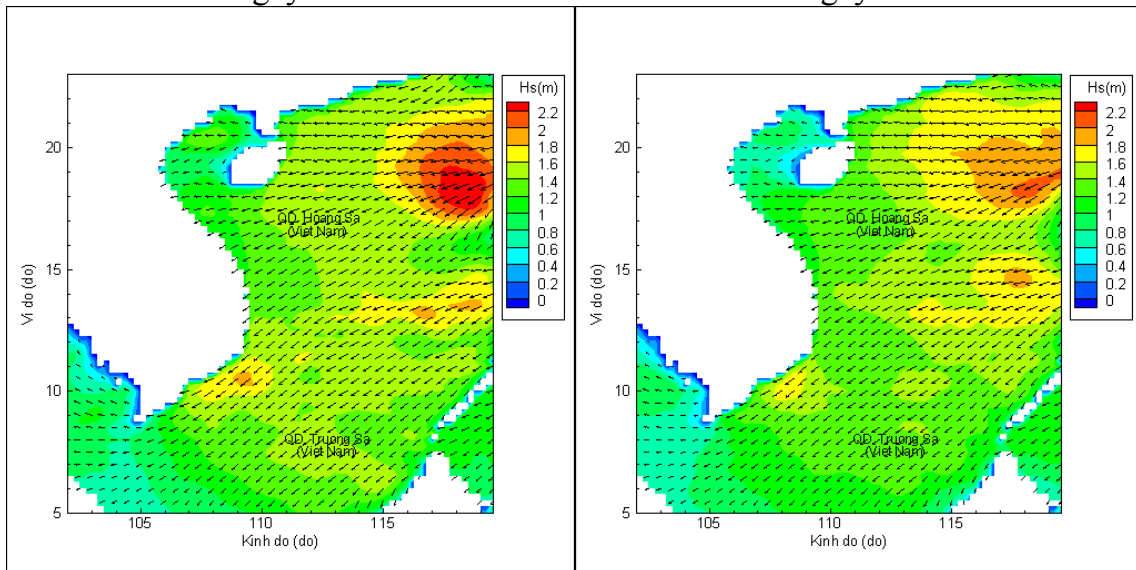
Lúc 13h ngày 08/11/2018

Lúc 19h ngày 08/11/2018



Lúc 01h ngày 09/11/2018

Lúc 13h ngày 09/11/2018



Lúc 01h ngày 10/11/2018

Lúc 13h ngày 10/11/2018