

BẢN TIN DỰ BÁO MỨC NƯỚC VÀ SÓNG BIỂN

(Lúc 13 giờ – 06Z ngày 13/11/2018)

Tỉnh/ TP	Huyện	Mức nước tổng cộng dự báo trong 48 giờ (cm)								
		13/11		14/11				15/11		
		13h	19h	1h	7h	13h	19h	1h	7h	13h
Quảng Ninh	Đầm Hà	165	24	-139	-18	157	63	-123	-28	140
	Cửa Ông	161	24	-127	-27	164	60	-110	-29	142
TP. Hải Phòng	Hòn Dấu	150	17	-108	-30	150	50	-95	-40	135
	Bạch Long Vĩ	139	-1	-117	-15	138	30	-105	-28	127
Thái Bình	Thái Thụy	145	14	-101	-29	147	46	-88	-39	131
Nam Định	Hải Hậu	133	12	-90	-28	134	41	-74	-37	124
Ninh Bình	Kim Sơn	129	11	-85	-29	128	40	-69	-38	120
Thanh Hóa	Quảng Xương	124	12	-79	-31	124	40	-64	-40	116
Nghệ An	Diễn Châu	109	14	-68	-32	113	40	-53	-38	103
	Hòn Ngư	106	14	-67	-30	110	38	-52	-36	101
Hà Tĩnh	Thạch Hà	92	19	-62	-28	97	36	-45	-34	94
Quảng Bình	Quảng Trạch	59	25	-49	-12	65	34	-32	-24	64
	Quảng Ninh	36	22	-35	-1	44	27	-18	-12	47
Quảng Trị	Gio Linh	16	17	-22	10	25	20	-7	2	32
	Cồn Cỏ	17	13	-24	14	26	16	-11	5	34
Thừa Thiên Huế	Hương Trà	-4	11	-7	20	5	12	4	17	15
	Phú Lộc	-23	7	5	27	-12	6	15	27	-2
TP. Đà Nẵng	Sơn Trà	-35	3	16	35	-25	0	21	33	-13
	Hoàng Sa	-53	-19	24	52	-42	-23	22	51	-28
Quảng Nam	Tam Kỳ	-53	-2	26	45	-40	-7	28	45	-25
	Cù Lao Chàm	-47	-2	22	42	-36	-6	25	41	-22
Quảng Ngãi	TP. Quảng Ngãi	-59	-8	27	51	-45	-13	29	52	-28
	Lý Sơn	-57	-10	27	50	-45	-15	28	51	-29
Bình Định	Phú Mỹ	-59	-10	28	52	-46	-17	27	51	-31
	Quy Nhơn	-61	-10	26	52	-46	-16	28	50	-32
Phú Yên	TP. Tuy Hòa	-61	-19	20	48	-50	-24	24	47	-36
Khánh Hòa	TP. Nha Trang	-57	-16	28	56	-44	-23	29	54	-31
	Trường Sa	-53	-26	33	61	-42	-31	28	56	-29
Ninh Thuận	TP. PR-Tháp Chàm	-60	-18	29	58	-49	-29	26	52	-32
Bình Thuận	TP. Phan Thiết	-47	-42	61	63	-23	-54	56	51	-11
	Phú Quý	-60	-25	38	63	-45	-33	35	57	-30
Bà Rịa Vũng Tàu	Vũng Tàu	10	-114	111	46	23	-114	92	51	28
	Côn Đảo	24	-127	94	51	35	-125	76	53	39
TPHCM	Cần Giờ	23	-117	119	40	34	-119	99	46	39
Tiền Giang	Gò Công Tây	28	-121	126	37	41	-123	106	43	46
Bến Tre	Ba Tri	35	-127	130	37	48	-130	110	40	50
Trà Vinh	Duyên Hải	41	-141	126	39	52	-139	103	45	50
Sóc Trăng	Tân Phú	58	-144	116	41	63	-139	89	47	59
Bạc Liêu	TP. Bạc Liêu	76	-142	87	52	73	-130	60	60	67
Cà Mau	Năm Căn	73	-114	46	63	67	-105	24	68	66
	Trần Văn Thời	55	-40	17	23	53	-50	6	27	56
Kiên Giang	Rạch Giá	46	9	4	-3	47	-15	-5	-4	47
	Phú Quốc	43	27	-5	1	31	14	-13	3	34

Vùng Biển	Độ cao sóng biển dự báo trong 48 giờ		
	Độ cao sóng lớn nhất (m)	Hướng thịnh hành	Ghi chú
Bắc vịnh Bắc Bộ	0.3 - 1.4	Đông	
Nam vịnh Bắc Bộ	0.5 - 1.1	Đông	
Quảng Trị đến Quảng Ngãi	0.8 - 1.4	Đông, Đông Bắc	
Bình Định đến Ninh Thuận	0.9 - 1.0	Đông Bắc	
Bình Thuận đến Cà Mau	0.3 - 1.2	Đông Bắc, Đông	
Cà Mau đến Kiên Giang	0.3 - 1.0	Đông, Đông Nam	
Quần đảo Hoàng Sa	1.0 - 1.1	Đông Bắc	
Quần đảo Trường Sa	0.9 - 1.2	Đông Bắc	
Bắc Biển Đông	0.8 - 2.3	Đông Bắc, Đông	Cảnh Báo
Giữa Biển Đông	0.7 - 1.6	Đông Bắc	
Nam Biển Đông	0.6 - 1.2	Đông Bắc	

Tin phát lúc: 13 giờ 00

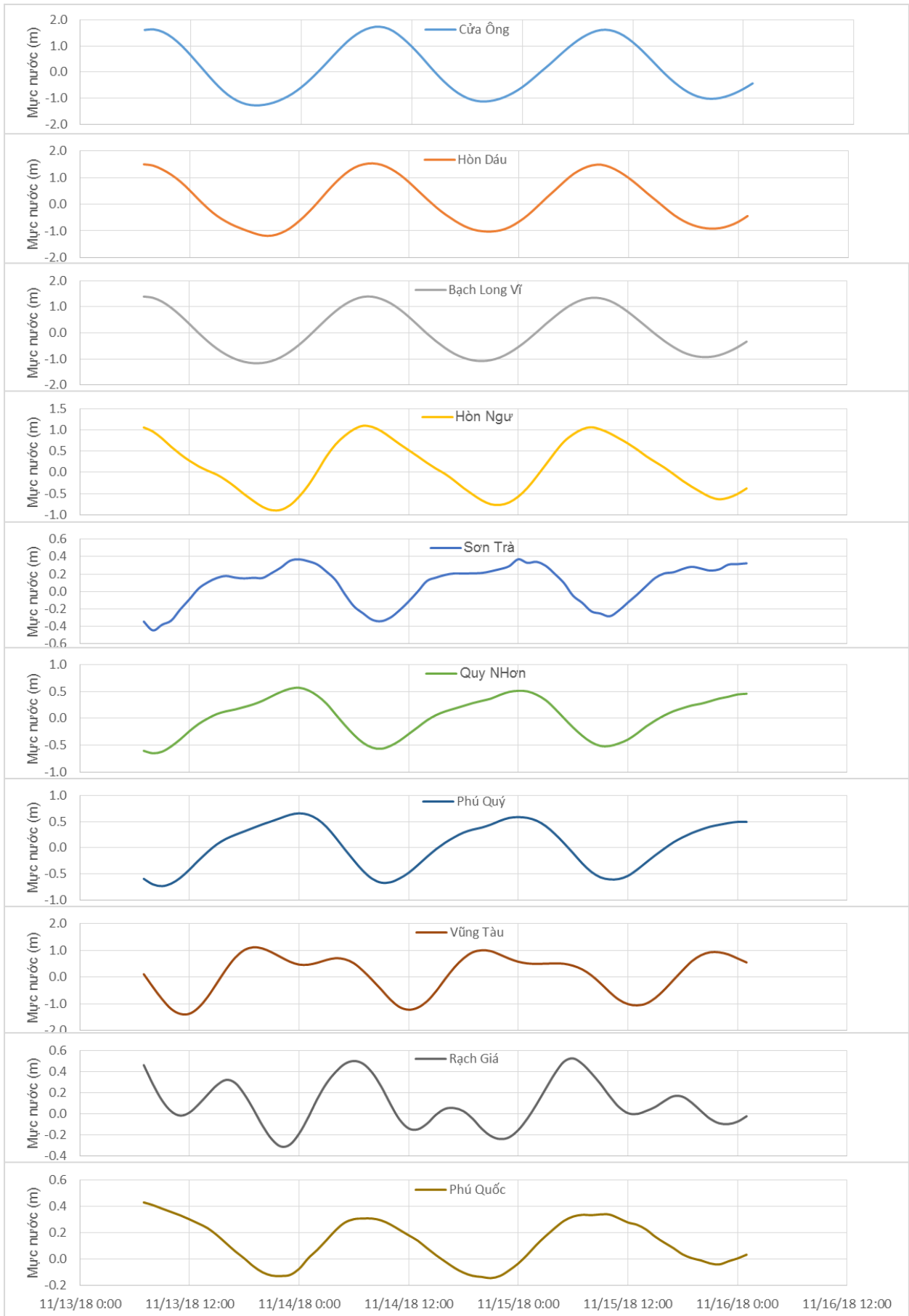
Thời điểm phát tin dự báo tiếp theo: 13 giờ 00 ngày 13/11/2018

Người xây dựng bản tin: Nguyễn Thị Lan

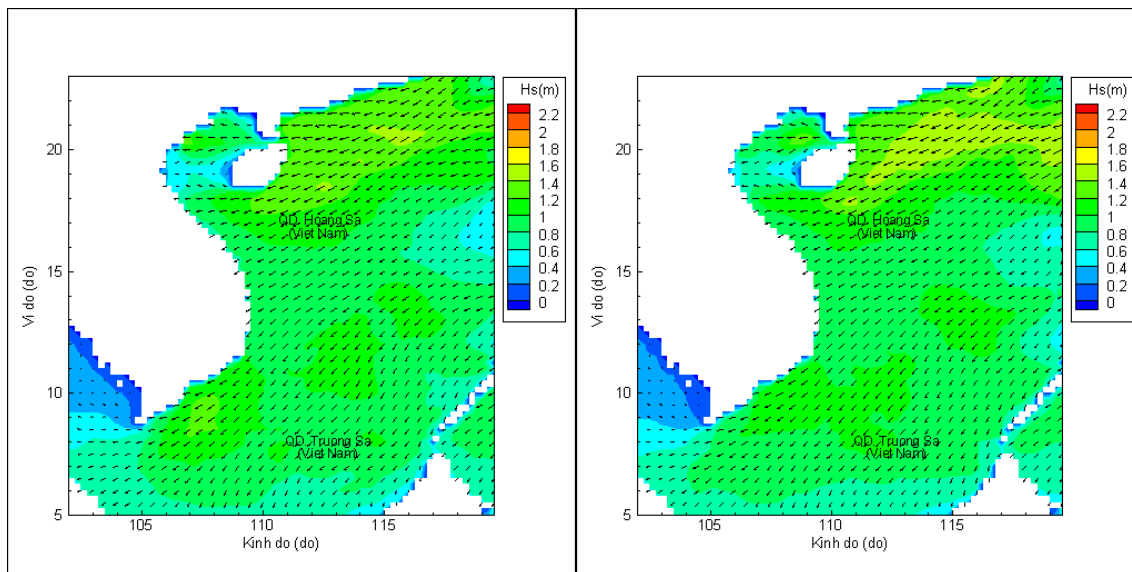
Người soát bản tin: Lê Quốc Huy

Biên trình mực nước tổng cộng tại 10 trạm Hải văn

(Cửa Ông, Hòn Dấu, Bạch Long Vĩ, Hòn Ngư, Sơn Trà, Quy Nhơn, Phú Quý, Vũng Tàu, Rạch Giá, Phú Quốc)

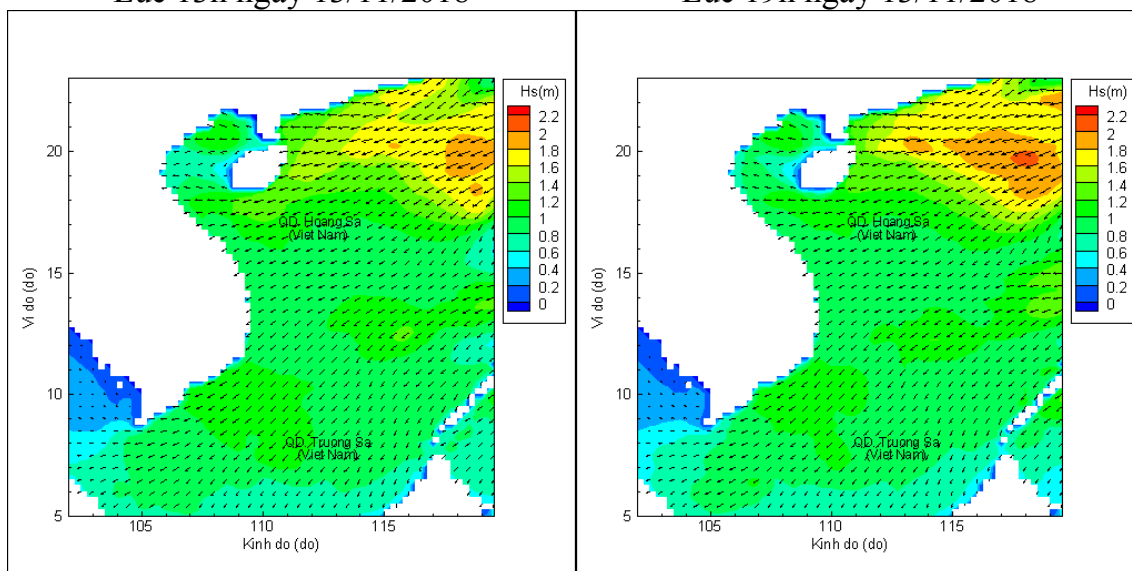


Phân bố độ cao sóng ven bờ và ngoài khơi biển Việt Nam



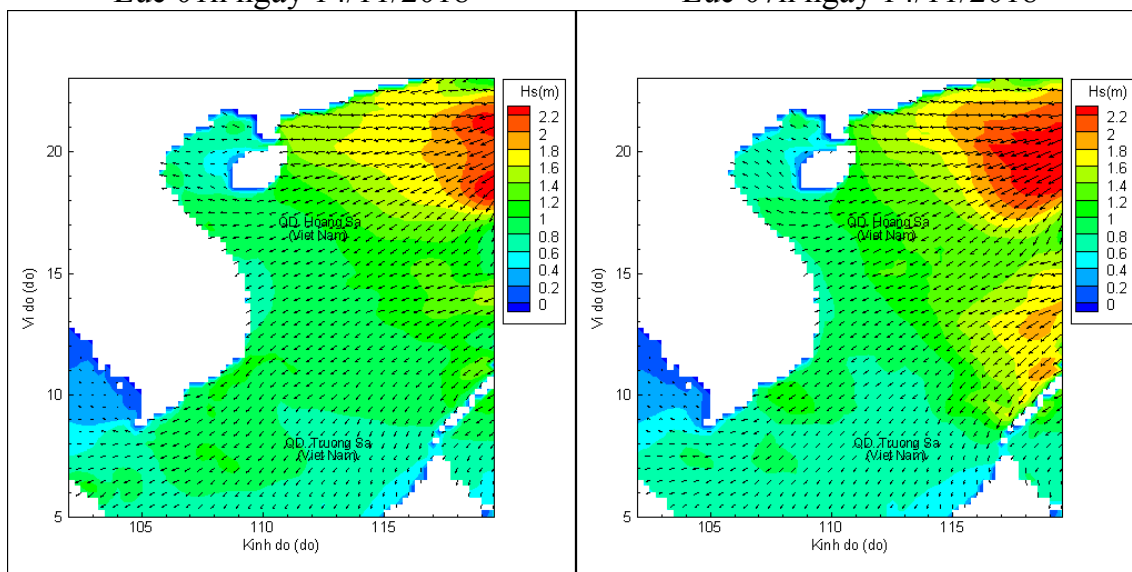
Lúc 13h ngày 13/11/2018

Lúc 19h ngày 13/11/2018



Lúc 01h ngày 14/11/2018

Lúc 07h ngày 14/11/2018



Lúc 19h ngày 14/11/2018

Lúc 07h ngày 15/11/2018