

BẢN TIN DỰ BÁO NƯỚC DÂNG VÀ SÓNG TRONG ATND

(Lúc 07 giờ – 00Z ngày 18/11/2018)

Bảng giá trị nước dâng trong ATND lớn nhất tại một số điểm ven biển

Tỉnh	Địa danh	NDDB lớn nhất		
		Giá trị (cm)	Giờ	Ngày / tháng
Khánh Hòa	10	16	18/11	10
	8	7	18/11	8
	8	7	18/11	8
	5	18	19/11	5
Ninh Thuận	8	7	18/11	8
Bình Thuận	10	20	19/11	10
	13	20	19/11	13
	5	7	18/11	5
Bà Rịa Vũng Tàu	16	21	19/11	16
	19	21	19/11	19
	14	23	19/11	14
TPHCM	23	22	19/11	23
Tiền Giang	24	22	19/11	24
Bến Tre	23	22	19/11	23
Trà Vinh	20	23	19/11	20
Sóc Trăng	20	23	19/11	20
Bạc Liêu	20	23	19/11	20

Vùng Biển	Độ cao sóng biển dự báo trong 48 giờ		
	Độ cao sóng (m)	Hướng thịnh hành	Ghi chú
Khu vực ven bờ			
Bắc vịnh Bắc Bộ	0.3 - 1.7	Đông Bắc	
Nam vịnh Bắc Bộ	0.8 - 1.6	Đông Bắc, Đông	
Quảng Trị đến Quảng Ngãi	0.9 - 1.4	Đông	
Bình Định đến Ninh Thuận	1.3 - 2.5	Đông, Đông Bắc	Cảnh báo
Bình Thuận đến Cà Mau	0.3 - 2.1	Đông Bắc	Cảnh báo
Cà Mau đến Kiên Giang	0.3 - 1.4	Đông Nam, Đông	
Khu vực ngoài khơi			
Quần đảo Hoàng Sa	0.8 - 1.3	Đông, Đông Bắc	
Quần đảo Trường Sa	0.7 - 1.8	Đông Bắc, Bắc	
Bắc Biển Đông	0.8 - 1.9	Đông Bắc, Đông	
Giữa Biển Đông	0.8 - 2.1	Đông Bắc, Đông	Cảnh báo
Nam Biển Đông	0.6 - 1.3	Đông Bắc, Bắc	

Tin phát lúc: 07 giờ 00

Thời điểm phát tin dự báo tiếp theo: 13 giờ 00 ngày 18/11/2018

Người xây dựng bản tin: Lê Đức Quyền

Người soát bản tin: Nguyễn Thị Thanh

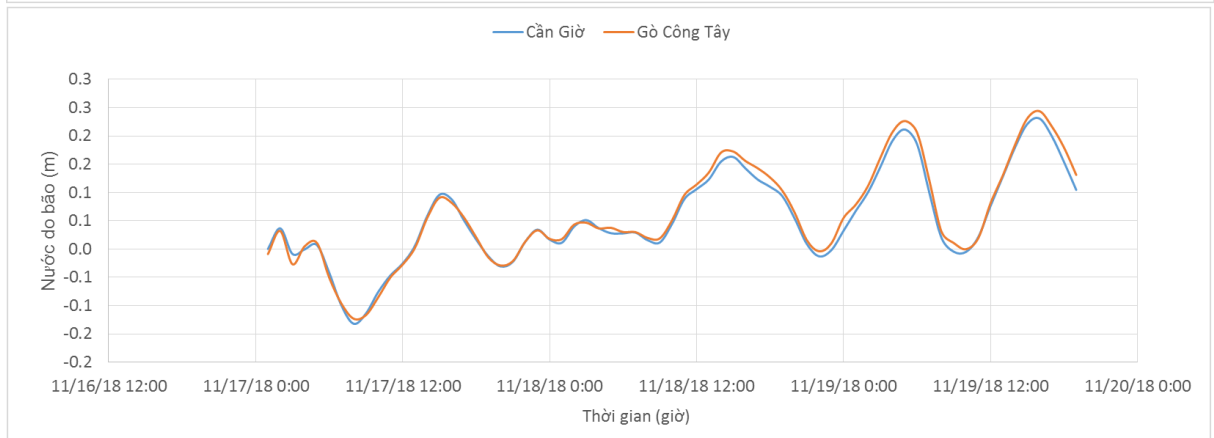
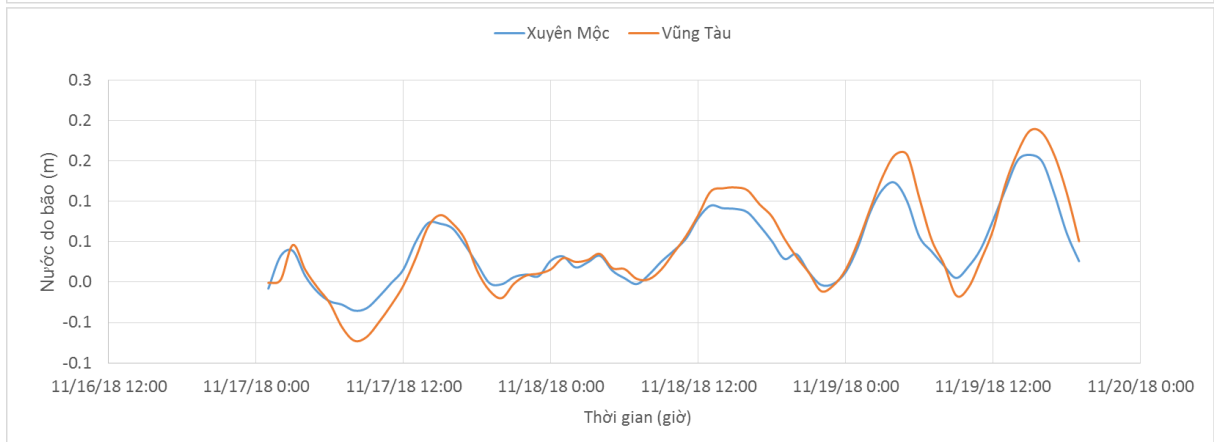
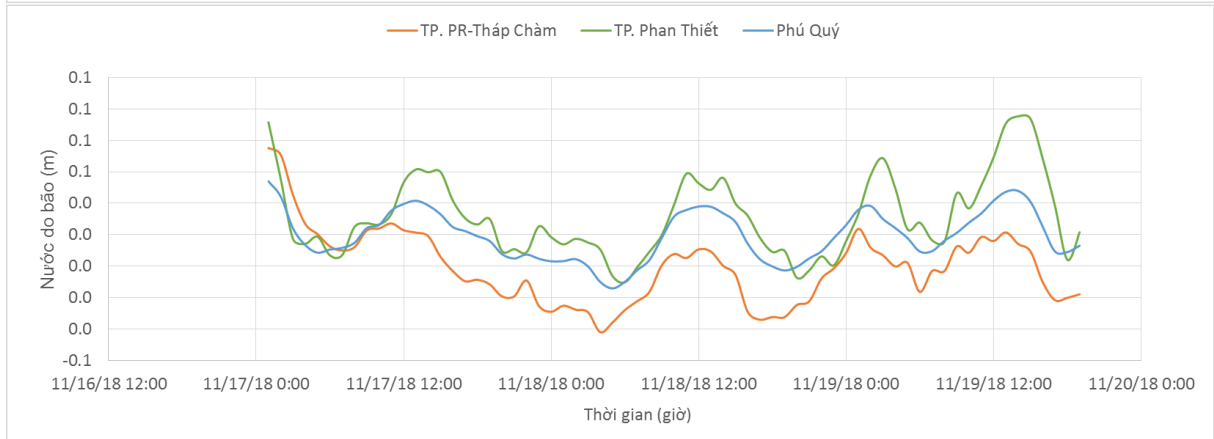
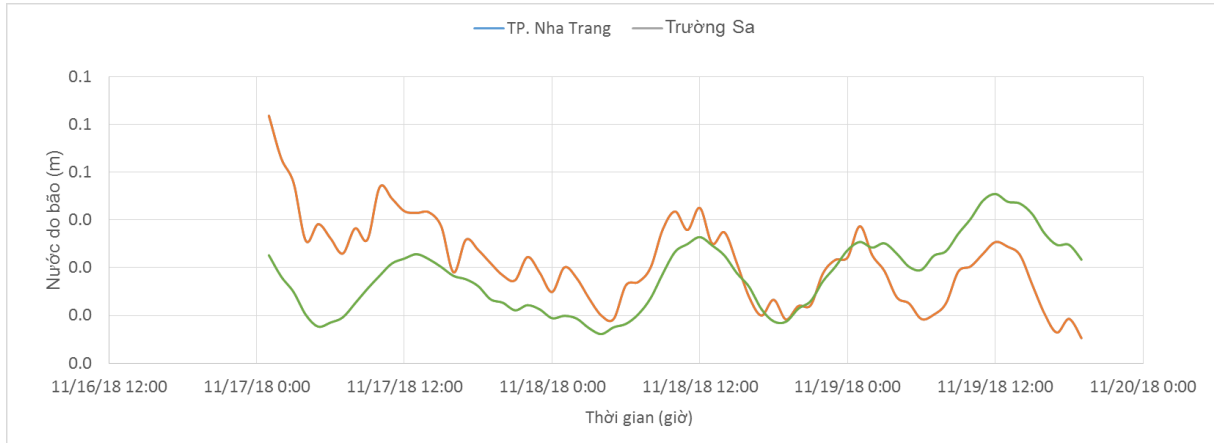
Thông tin hình ảnh trực tuyến: http://222.254.32.12/ttbien/2018-11-17-18/anim_zeta.gif

Nhận định:

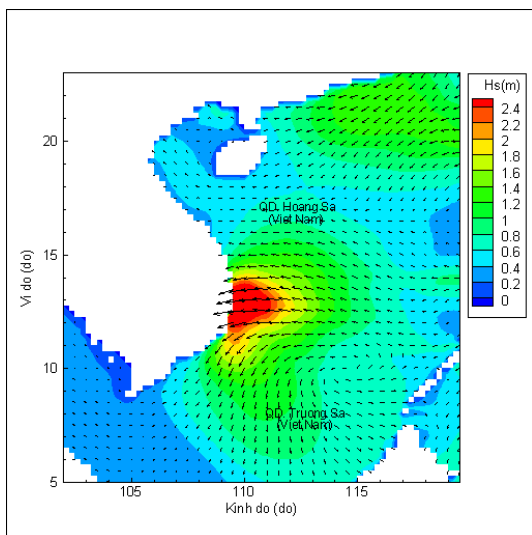
Hiện tại bão đã suy yếu thành ATND. Hồi 07 giờ ngày 18/11, vị trí ATND đang ở vào khoảng 11°1'0" độ Vĩ Bắc; 109°48'49" độ Kinh Đông, cách đảo Phú Quý (Bình Thuận) khoảng 100km về phía Đông Đông Bắc, cách Phan Thiết khoảng 160km về phía Đông Đông Bắc. Dự báo đến khoảng 12h giờ tới ngày vị trí tâm ATND ở vào khoảng 10°59'42" độ Vĩ Bắc, ", 108°32'21" độ Kinh Đông.

Do ảnh hưởng của ATND, ở khu vực vùng biển từ Khánh Hoà đến Bà Rịa – Vũng Tàu. độ cao sóng có thể lên tới khoảng 2.5m

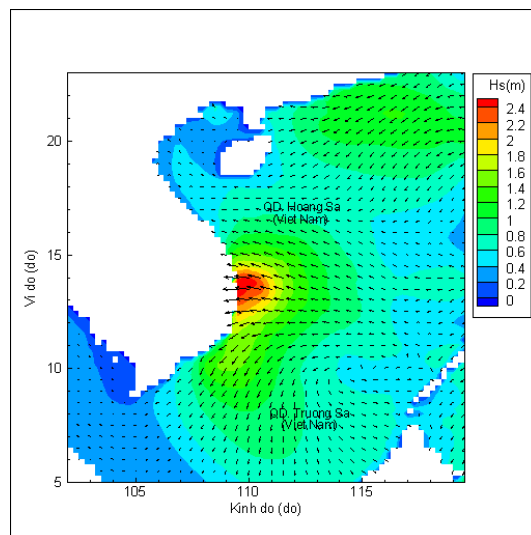
Biến trình nước dâng do Bão tại các vị trí ảnh hưởng của Bão



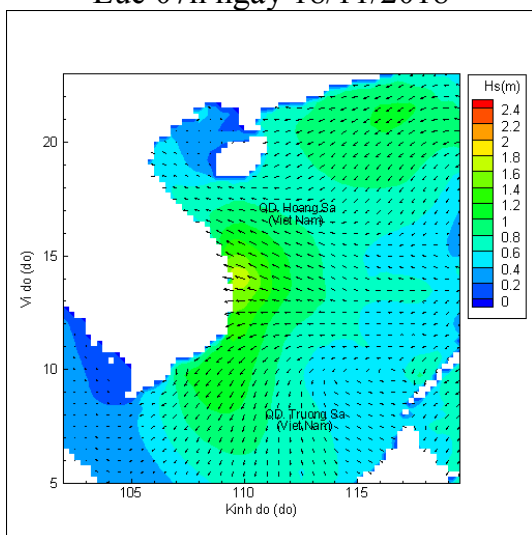
Phân bố độ cao sóng ven bờ và ngoài khơi biển Việt Nam



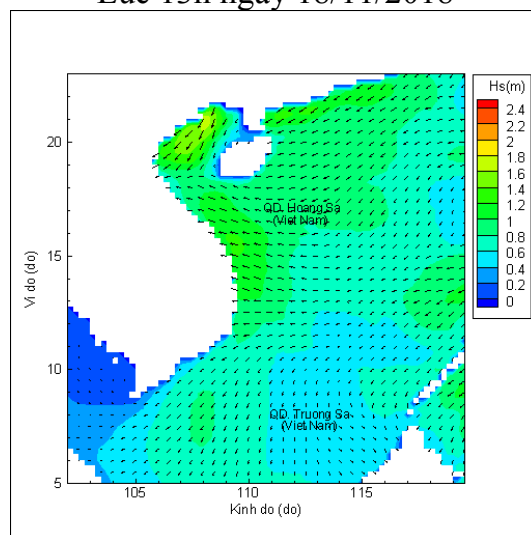
Lúc 07h ngày 18/11/2018



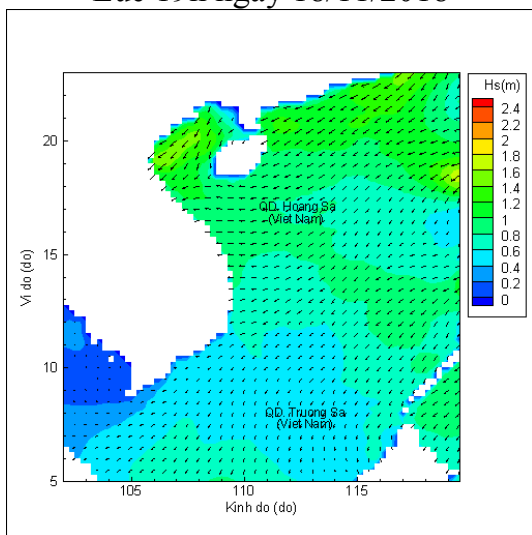
Lúc 13h ngày 18/11/2018



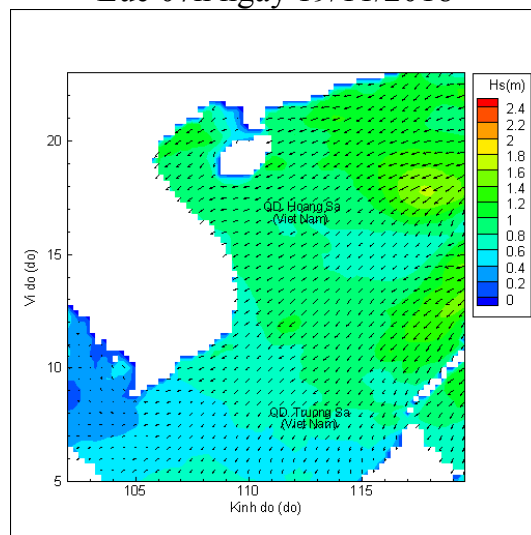
Lúc 19h ngày 18/11/2018



Lúc 07h ngày 19/11/2018



Lúc 19h ngày 19/11/2018



Lúc 07h ngày 20/11/2018