

BẢN TIN DỰ BÁO NƯỚC DÂNG VÀ SÓNG TRONG BÃO SỐ 9

(Lúc 13 giờ – 06Z ngày 25/11/2018)

Bảng giá trị nước dâng trong bão số 9 lớn nhất tại một số điểm ven biển

Tỉnh	Địa danh	NDDB lớn nhất		
		Giá trị (cm)	Giờ	Ngày / tháng
Ninh Thuận	TP. PR-Tháp Chàm	9	17	25/11
Bình Thuận	TP. Phan Thiết	25	13	25/11
	La Gi	27	13	25/11
	Phú Quý	8	13	25/11
Bà Rịa Vũng Tàu	Xuyên Mộc	20	14	25/11
	Vũng Tàu	11	23	25/11
	Côn Đảo	6	21	26/11
TPHCM	Cần Giờ	11	23	25/11
Tiền Giang	Gò Công Tây	10	22	27/11
Bến Tre	Ba Tri	9	22	27/11
Trà Vinh	Duyên Hải	7	21	26/11
Sóc Trăng	Tân Phú	8	22	26/11
Bạc Liêu	TP. Bạc Liêu	8	23	26/11
Cà Mau	Năm Căn	8	22	26/11
	Trần Văn Thời	9	4	27/11
Kiên Giang	Rạch Giá	14	5	27/11

Vùng Biển	Độ cao sóng biển dự báo trong 48 giờ		
	Độ cao sóng (m)	Hướng thịnh hành	Ghi chú
Khu vực ven bờ			
Bắc vịnh Bắc Bộ	0.3 - 1.8	Đông Bắc	
Nam vịnh Bắc Bộ	1.1 - 2.2	Đông Bắc	Cảnh báo
Quảng Trị đến Quảng Ngãi	2.0 - 4.0	Đông Bắc	Cảnh báo
Bình Định đến Ninh Thuận	1.9 - 2.6	Đông Bắc, Bắc	Cảnh báo
Bình Thuận đến Cà Mau	0.3 - 3.4	Tây Bắc, Tây	Cảnh báo
Cà Mau đến Kiên Giang	0.3 - 0.9	Tây Bắc	
Khu vực ngoài khơi			
Quần đảo Hoàng Sa	2.7 - 3.3	Đông Bắc	Cảnh báo
Quần đảo Trường Sa	1.1 - 1.7	Bắc, Tây, Tây Bắc	
Bắc Biển Đông	1.2 - 3.9	Đông Bắc	Cảnh báo
Giữa Biển Đông	0.8 - 2.3	Bắc	Cảnh báo
Nam Biển Đông	0.8 - 2.0	Bắc, Tây Bắc	Cảnh báo

Tin phát lúc: 13 giờ 00

Thời điểm phát tin dự báo tiếp theo: 13 giờ 00 ngày 26/11/2018

Người xây dựng bản tin: Nguyễn Hồng Hạnh

Người soát bản tin: Lê Quốc Huy

Thông tin hình ảnh trực tuyến: http://222.254.32.12/ttbien/2018-11-25-00/anim_zeta.gif

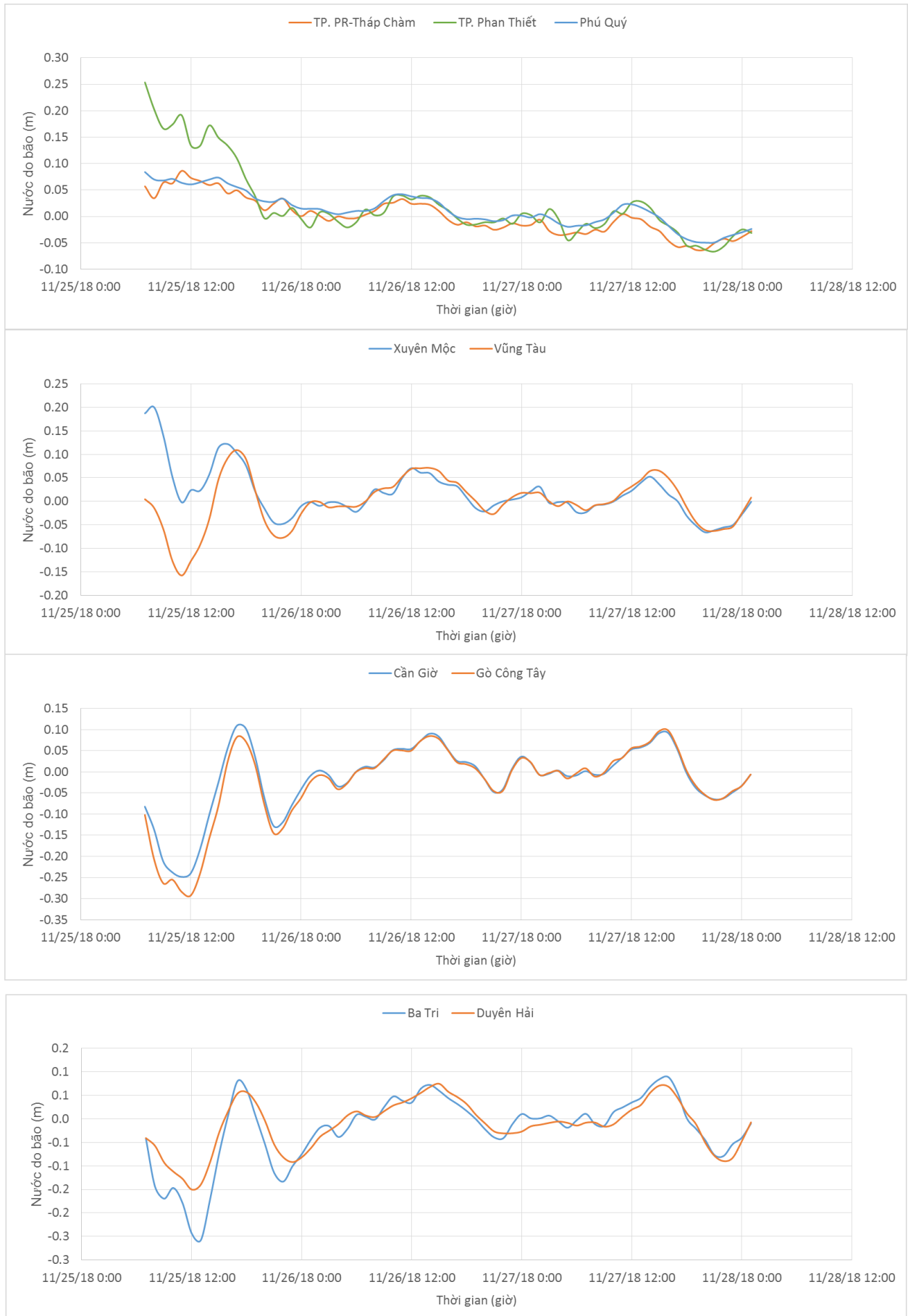
Nhận định:

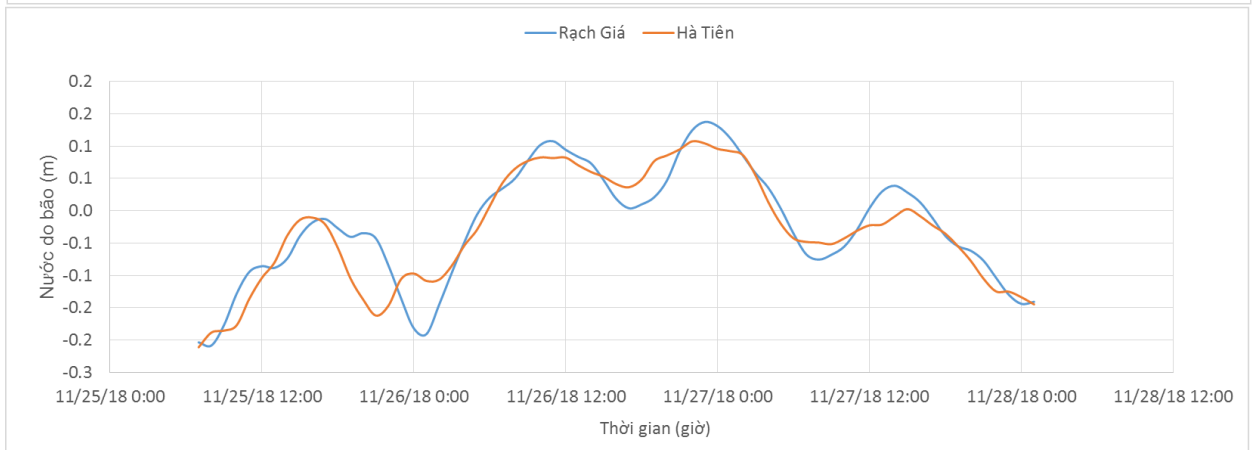
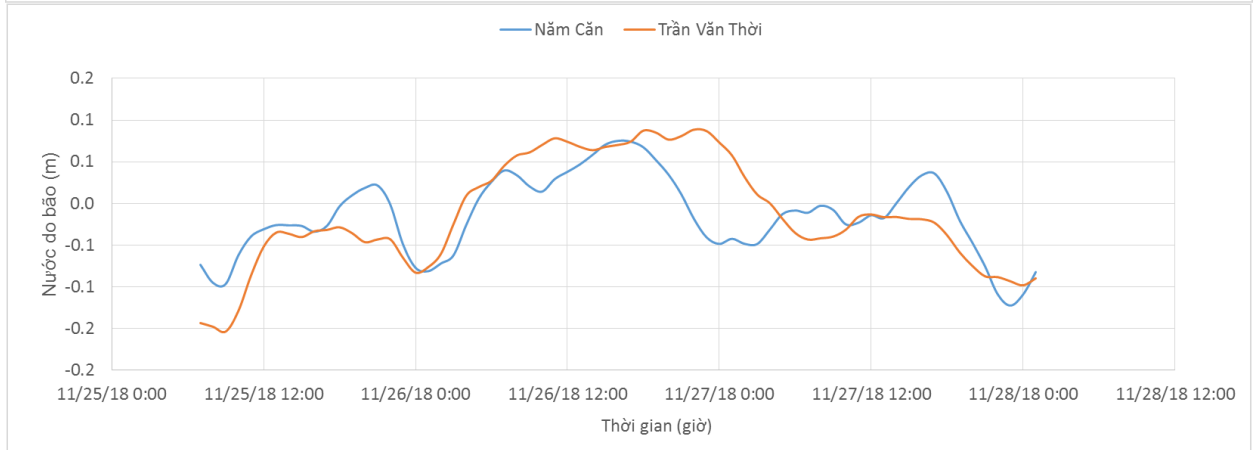
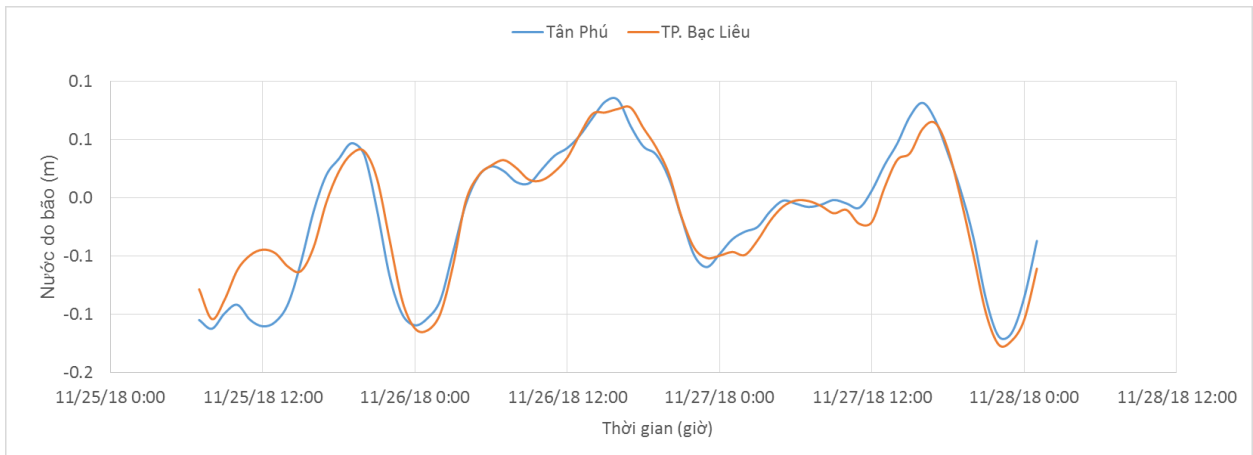
Hồi 13 giờ ngày 25/11, vị trí tâm bão ở vào khoảng 10.4 độ Vĩ Bắc, 106.95 độ Kinh Đông, cấp gió mạnh nhất vùng gần tâm bão mạnh cấp 8 - 9. Dự kiến, trong chiều nay bão sẽ đổ bộ và ảnh hưởng trực tiếp đến khu vực ven biển các tỉnh từ Bình Thuận tới Bến Tre với cường độ mạnh cấp 7 - 8, sau đó suy yếu thành áp thấp nhiệt đới rồi thành một vùng áp thấp. Mực nước dâng do bão cao nhất tại khu vực ven biển Bình Thuận khoảng 27 cm.

Do ảnh hưởng của bão, khu vực ven biển Bình Định đến Ninh Thuận và khu vực Giữa - Nam Biển Đông sóng cao từ 2-2.6 m, khu vực ven biển từ Bình Thuận đến Bến Tre gần tâm bão đi qua, dự báo độ cao sóng 3.4 m.

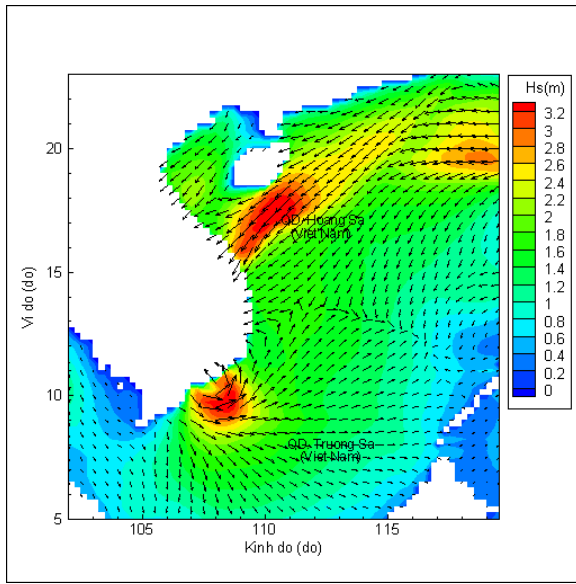
Ngoài ra, do ảnh hưởng của không khí lạnh tăng cường, khu vực Bắc Biển Đông và khu vực ven biển Quảng Trị đến Quảng Ngãi, sóng cao 3.9-4.0 m.

Biến trình nước dâng tại các vị trí ảnh hưởng của bão

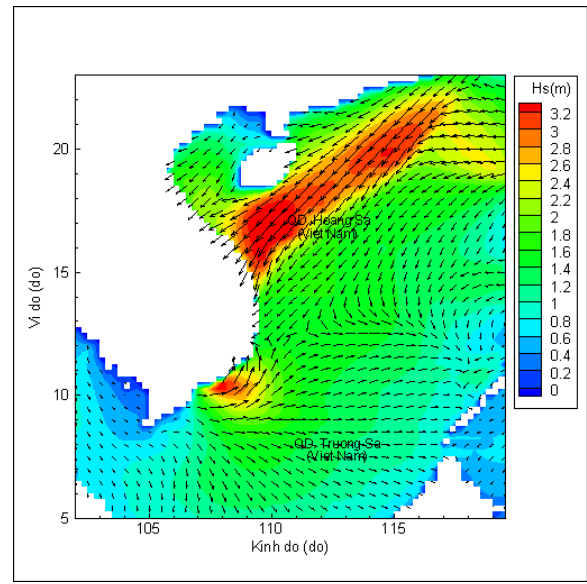




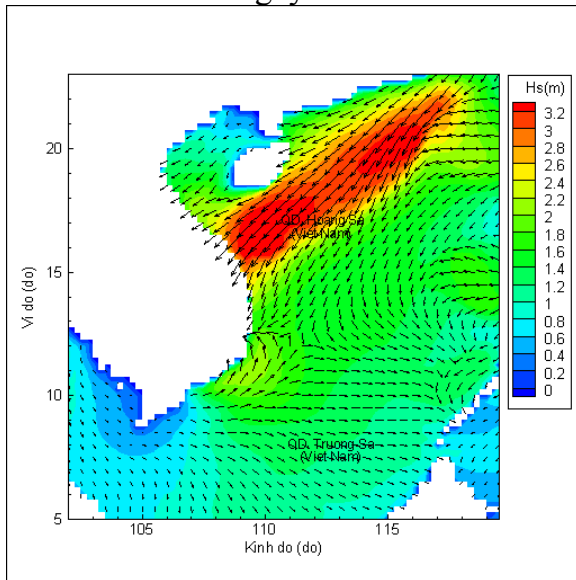
Phân bố độ cao sóng ven bờ và ngoài khơi biển Việt Nam



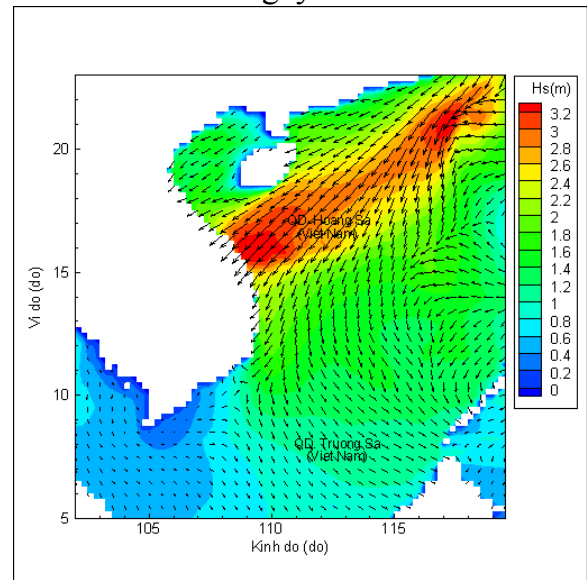
Lúc 13h ngày 25/11/2018



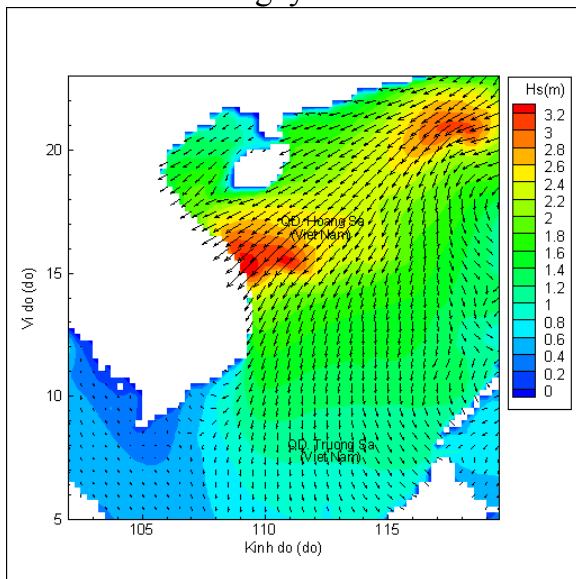
Lúc 19h ngày 25/11/2018



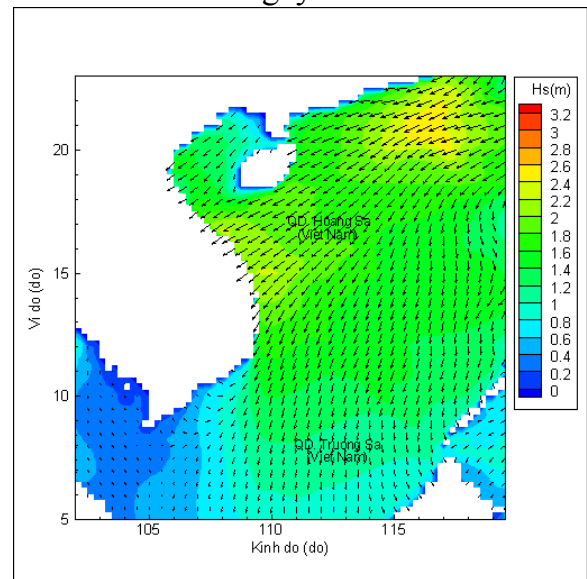
Lúc 01h ngày 26/11/2018



Lúc 13h ngày 26/11/2018



Lúc 01h ngày 27/11/2018



Lúc 13h ngày 27/11/2018