

BẢN TIN DỰ BÁO MỨC NƯỚC VÀ SÓNG BIỂN

(Lúc 13 giờ – 06Z ngày 28/11/2018)

Tỉnh/ TP	Huyện	Mức nước tổng cộng dự báo trong 48 giờ (cm)								
		28/11		29/11				30/11		
		13h	19h	1h	7h	13h	19h	1h	7h	13h
Quảng Ninh	Đầm Hà	12	-192	-53	182	73	-169	-70	136	120
	Cửa Ông	17	-176	-60	179	69	-145	-82	140	106
TP. Hải Phòng	Hòn Dấu	15	-158	-61	173	55	-124	-88	142	85
	Bạch Long Vĩ	-13	-158	-39	169	35	-136	-66	139	72
Thái Bình	Thái Thụy	12	-147	-61	168	49	-112	-88	140	76
Nam Định	Hải Hậu	9	-132	-59	157	40	-92	-87	134	61
Ninh Bình	Kim Sơn	9	-125	-61	155	36	-84	-88	132	56
Thanh Hóa	Quảng Xương	12	-116	-62	150	37	-75	-89	129	55
Nghệ An	Diễn Châu	19	-99	-58	131	38	-60	-82	114	49
	Hòn Ngư	19	-98	-56	127	37	-59	-79	111	48
Hà Tĩnh	Thạch Hà	23	-92	-51	111	39	-53	-73	99	47
Quảng Bình	Quảng Trạch	29	-72	-29	72	33	-37	-53	70	33
	Quảng Ninh	27	-52	-14	49	26	-23	-36	54	22
Quảng Trị	Gio Linh	22	-34	3	27	17	-10	-16	39	11
	Cồn Cỏ	15	-38	8	30	12	-15	-13	41	7
Thừa Thiên Huế	Hương Trà	15	-14	20	4	8	4	6	19	0
	Phú Lộc	9	2	32	-18	1	15	23	0	-9
TP. Đà Nẵng	Sơn Trà	7	15	44	-35	-6	22	35	-15	-15
	Hoàng Sa	-26	19	61	-55	-34	11	55	-34	-37
Quảng Nam	Tam Kỳ	0	28	55	-49	-14	27	49	-29	-23
	Cù Lao Chàm	-1	23	50	-46	-13	24	44	-25	-22
Quảng Ngãi	TP. Quảng Ngãi	-9	31	65	-55	-23	25	58	-30	-30
	Lý Sơn	-11	27	62	-55	-23	22	56	-32	-30
Bình Định	Phú Mỹ	-15	25	68	-54	-26	18	61	-28	-33
	Quy Nhơn	-17	23	69	-55	-26	15	60	-30	-33
Phú Yên	TP. Tuy Hòa	-25	17	62	-60	-34	11	57	-33	-39
Khánh Hòa	TP. Nha Trang	-23	25	70	-55	-33	18	60	-31	-41
	Trường Sa	-32	32	70	-52	-44	26	62	-24	-48
Ninh Thuận	TP. PR-Tháp Chàm	-25	26	68	-60	-40	21	57	-31	-49
Bình Thuận	TP. Phan Thiết	-61	69	58	-22	-85	75	36	15	-96
	Phú Quý	-34	37	68	-51	-49	35	57	-21	-58
Bà Rịa Vũng Tàu	Vũng Tàu	-172	148	16	65	-175	138	12	78	-152
	Côn Đảo	-177	122	33	64	-172	106	31	75	-143
TPHCM	Cần Giờ	-178	158	10	78	-178	149	6	87	-154
Tiền Giang	Gò Công Tây	-182	164	7	86	-181	158	3	95	-156
Bến Tre	Ba Tri	-189	168	8	93	-185	160	7	100	-155
Trà Vinh	Duyên Hải	-204	165	11	93	-198	149	13	99	-162
Sóc Trăng	Tân Phú	-211	152	12	101	-193	129	24	97	-151
Bạc Liêu	TP. Bạc Liêu	-209	117	29	104	-172	84	51	87	-123
Cà Mau	Năm Căn	-166	60	54	86	-129	36	68	72	-87
	Trần Văn Thời	-68	16	16	61	-64	24	13	66	-50
Kiên Giang	Rạch Giá	-28	2	-18	50	-38	16	-17	57	-28
	Phú Quốc	10	-16	-3	38	16	-2	0	36	17

Vùng Biển	Độ cao sóng biển dự báo trong 48 giờ		
	Độ cao sóng lớn nhất (m)	Hướng thịnh hành	Ghi chú
Bắc vịnh Bắc Bộ	0.3 - 1.1	Đông Bắc, Đông	
Nam vịnh Bắc Bộ	0.9 - 1.6	Đông Bắc	
Quảng Trị đến Quảng Ngãi	1.4 - 2.4	Đông Bắc	Cảnh Báo
Bình Định đến Ninh Thuận	1.4 - 1.7	Đông Bắc	
Bình Thuận đến Cà Mau	0.3 - 1.8	Đông Bắc	
Cà Mau đến Kiên Giang	0.3 - 1.1	Đông, Đông Bắc	
Quần đảo Hoàng Sa	1.5 - 1.9	Đông Bắc	
Quần đảo Trường Sa	1.4 - 1.6	Đông Bắc	
Bắc Biển Đông	1.2 - 2.8	Đông Bắc	Cảnh Báo
Giữa Biển Đông	0.7 - 1.7	Đông Bắc	
Nam Biển Đông	0.9 - 1.6	Đông Bắc	

Tin phát lúc: 13 giờ 00

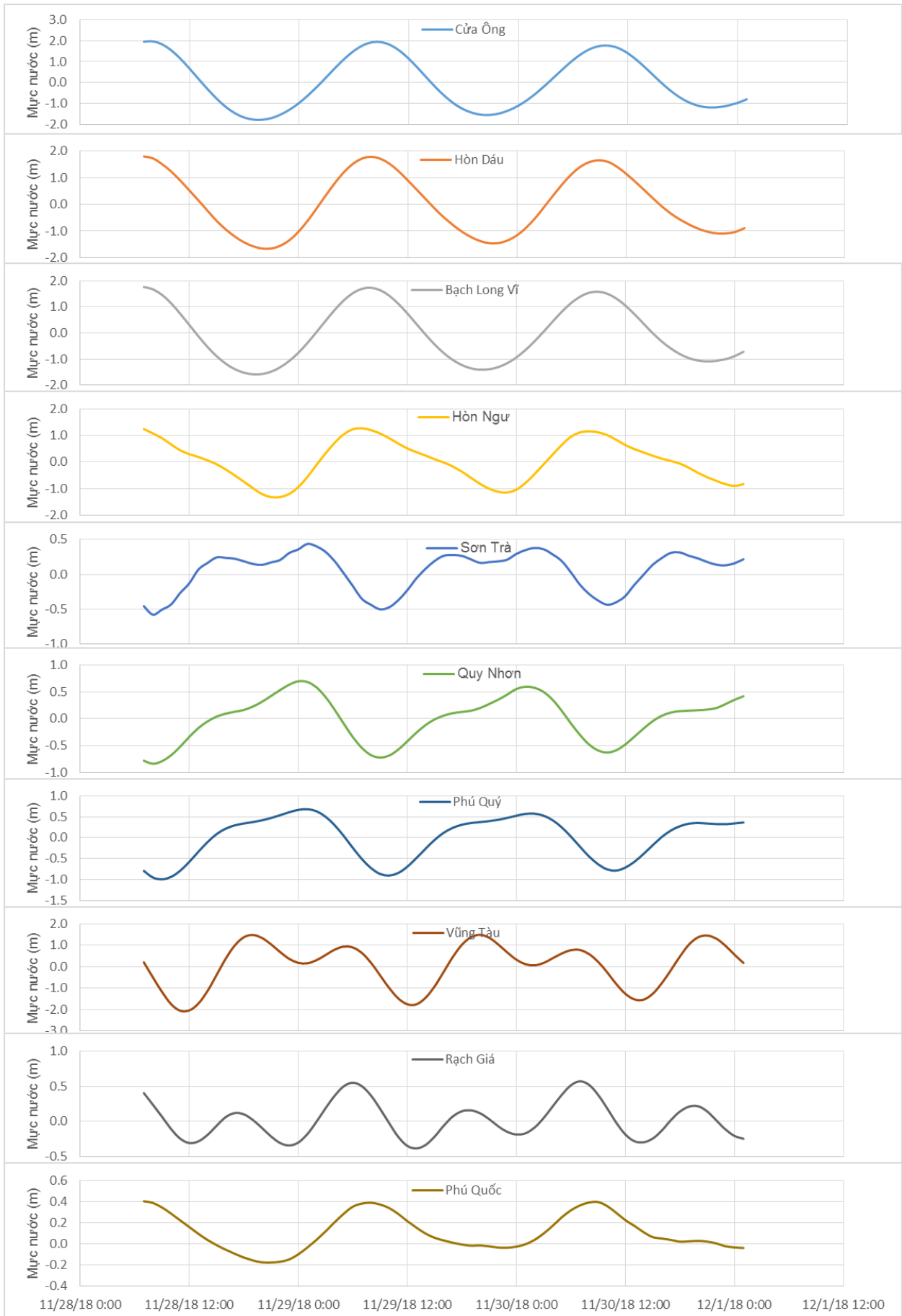
Thời điểm phát tin dự báo tiếp theo: 13 giờ 00 ngày 29/11/2018

Người xây dựng bản tin: Nguyễn Hồng Hạnh

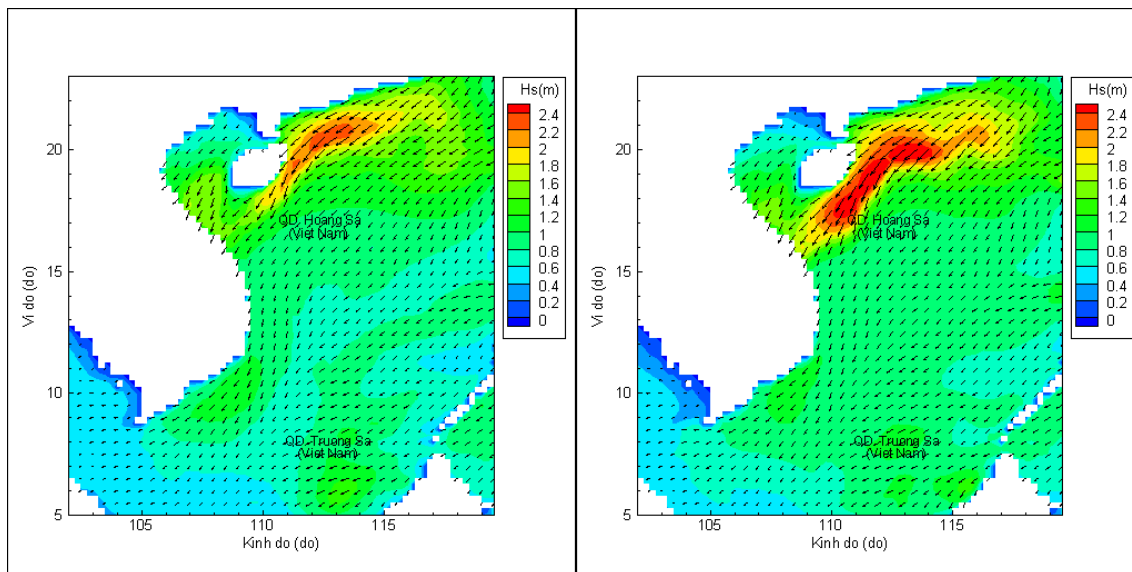
Người soát bản tin: Nguyễn Thị Thanh

Biến trình mực nước tổng cộng tại 10 trạm Hải vãn

(Cửa Ông, Hòn Dấu, Bạch Long Vĩ, Hòn Ngự, Sơn Trà, Quy Nhơn, Phú Quý, Vũng Tàu, Rạch Giá, Phú Quốc)

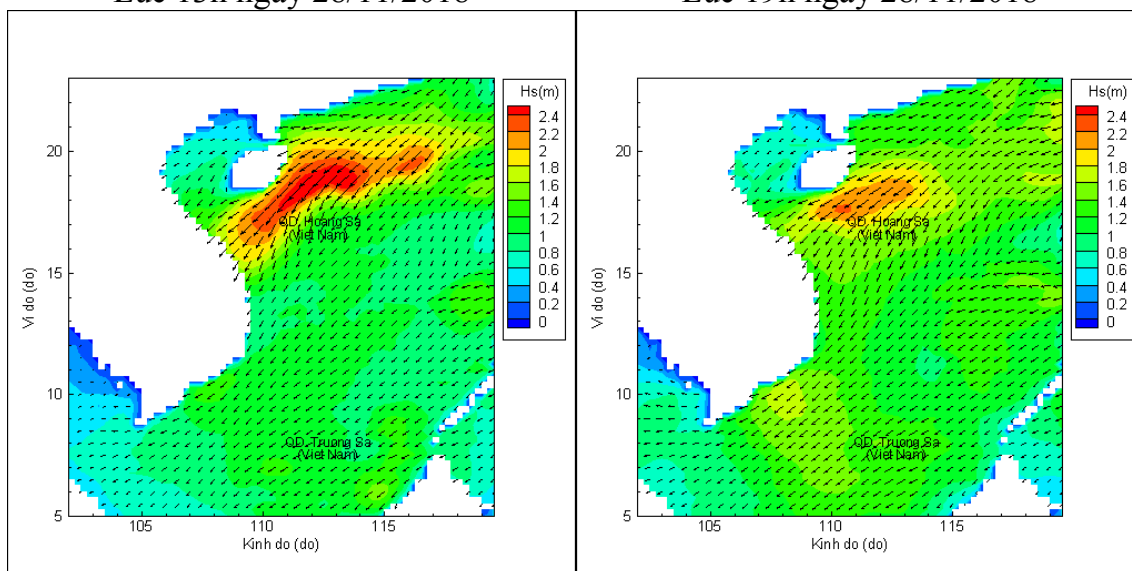


Phân bố độ cao sóng ven bờ và ngoài khơi biển Việt Nam



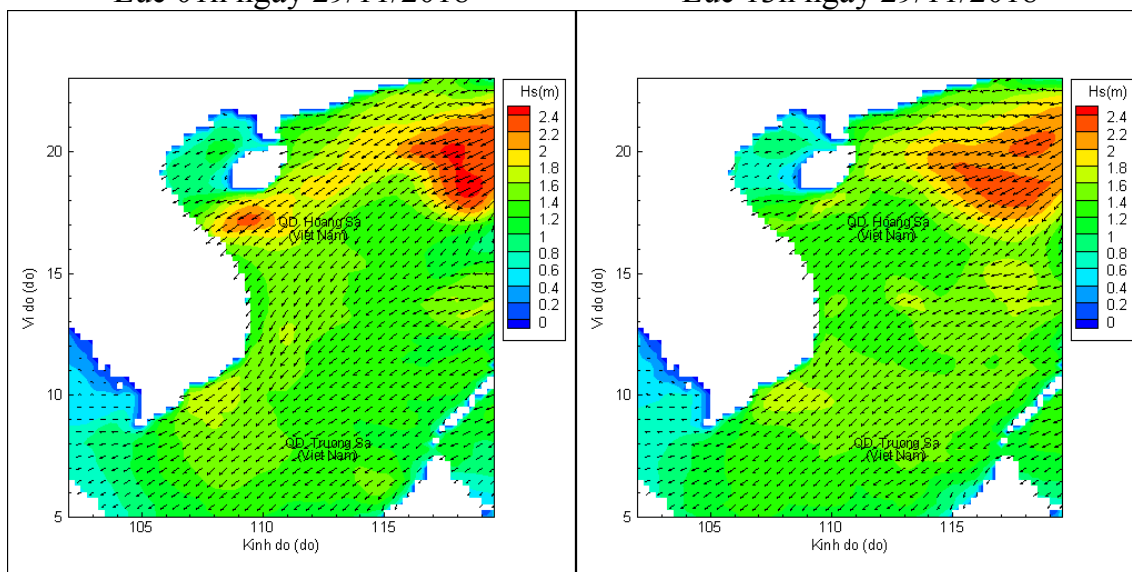
Lúc 13h ngày 28/11/2018

Lúc 19h ngày 28/11/2018



Lúc 01h ngày 29/11/2018

Lúc 13h ngày 29/11/2018



Lúc 01h ngày 30/11/2018

Lúc 13h ngày 30/11/2018