

BẢN TIN DỰ BÁO MỨC NƯỚC VÀ SÓNG BIỂN

(Lúc 13 giờ – 06Z ngày 06/12/2018)

Tỉnh/ TP	Huyện	Mức nước tổng cộng dự báo trong 48 giờ (cm)								
		06/12		07/12				08/12		
		13h	19h	1h	7h	13h	19h	1h	7h	13h
Quảng Ninh	Đầm Hà	-96	-47	70	101	-125	-81	68	152	-109
	Cửa Ông	-73	-57	93	89	-87	-89	84	129	-81
TP. Hải Phòng	Hòn Dấu	-51	-71	110	66	-63	-101	97	104	-56
	Bạch Long Vĩ	-67	-48	96	52	-91	-82	91	92	-84
Thái Bình	Thái Thụy	-43	-74	116	58	-54	-104	101	93	-47
Nam Định	Hải Hậu	-29	-75	120	39	-37	-103	109	72	-31
Ninh Bình	Kim Sơn	-24	-76	118	35	-34	-105	109	66	-29
Thanh Hóa	Quảng Xương	-19	-76	115	34	-23	-99	111	65	-19
Nghệ An	Diễn Châu	-12	-70	105	32	-7	-88	105	57	-5
	Hòn Ngư	-12	-69	103	30	-6	-86	104	55	-3
Hà Tĩnh	Thạch Hà	-10	-63	92	27	0	-79	95	48	7
Quảng Bình	Quảng Trạch	-9	-40	66	18	4	-61	71	26	14
	Quảng Ninh	-4	-25	52	9	10	-42	61	13	21
Quảng Trị	Gio Linh	0	-10	40	0	13	-23	52	1	24
	Cồn Cỏ	-4	-8	43	-3	8	-22	54	-2	18
Thừa Thiên Huế	Hương Trà	0	6	25	-8	13	-1	38	-10	23
	Phước Lộc	1	19	12	-18	14	16	25	-23	24
TP. Đà Nẵng	Sơn Trà	5	30	2	-24	14	29	16	-32	24
	Hoàng Sa	-5	55	-17	-37	-2	56	-4	-51	-3
Quảng Nam	Tam Kỳ	6	43	-10	-31	15	46	6	-41	23
	Cù Lao Chàm	5	39	-6	-29	13	40	8	-38	20
Quảng Ngãi	TP. Quảng Ngãi	5	51	-15	-37	12	53	1	-48	18
	Lý Sơn	3	51	-15	-36	10	53	-1	-47	14
Bình Định	Phước Mỹ	4	55	-17	-36	9	54	-2	-51	10
	Quy Nhơn	2	54	-18	-37	11	54	-4	-54	10
Phước Yên	TP. Tuy Hòa	-2	48	-21	-42	6	51	-5	-60	3
Khánh Hòa	TP. Nha Trang	5	56	-9	-42	11	55	6	-60	6
	Trường Sa	13	54	-1	-53	15	56	11	-68	8
Ninh Thuận	TP. PR-Tháp Chàm	8	52	-6	-54	13	49	12	-68	14
Bình Thuận	TP. Phan Thiết	68	16	59	-111	74	22	68	-122	55
	Phước Quý	21	49	8	-63	25	50	20	-78	19
Bà Rịa Vũng Tàu	Vũng Tàu	117	-16	130	-159	95	18	119	-139	42
	Côn Đảo	82	-3	124	-144	54	27	117	-126	10
TPHCM	Cần Giờ	124	-20	139	-161	102	18	129	-135	45
Tiền Giang	Gò Công Tây	130	-22	147	-165	110	17	137	-138	50
Bến Tre	Ba Tri	128	-18	155	-164	107	21	141	-137	45
Trà Vinh	Duyên Hải	116	-15	150	-165	86	27	134	-137	26
Sóc Trăng	Tân Phú	93	-7	141	-144	56	39	127	-111	2
Bạc Liêu	TP. Bạc Liêu	39	27	109	-89	-6	72	102	-55	-52
Cà Mau	Năm Căn	0	41	88	-46	-42	72	92	-22	-73
	Trần Văn Thời	23	-2	70	-35	-13	-3	75	-13	-13
Kiên Giang	Rạch Giá	44	-30	61	-34	5	-49	56	-19	24
	Phước Quốc	18	-8	30	22	-4	-17	34	36	13

Vùng Biển	Độ cao sóng biển dự báo trong 48 giờ		
	Độ cao sóng lớn nhất (m)	Hướng thịnh hành	Ghi chú
Bắc vịnh Bắc Bộ	0.3 - 2.5	Đông Bắc	Cảnh Báo
Nam vịnh Bắc Bộ	0.9 - 2.5	Đông Bắc, Đông	Cảnh Báo
Quảng Trị đến Quảng Ngãi	1.2 - 1.9	Đông Bắc, Đông	
Bình Định đến Ninh Thuận	1.3 - 1.6	Đông Bắc	
Bình Thuận đến Cà Mau	0.3 - 1.9	Đông Bắc	
Cà Mau đến Kiên Giang	0.3 - 1.4	Đông, Đông Bắc	
Quần đảo Hoàng Sa	1.6 - 1.8	Đông Bắc	
Quần đảo Trường Sa	1.5 - 1.8	Đông Bắc	
Bắc Biển Đông	1.2 - 2.9	Đông Bắc	Cảnh Báo
Giữa Biển Đông	0.9 - 1.9	Đông Bắc, Đông	
Nam Biển Đông	1.0 - 1.8	Đông Bắc	

Tin phát lúc: 13 giờ 00

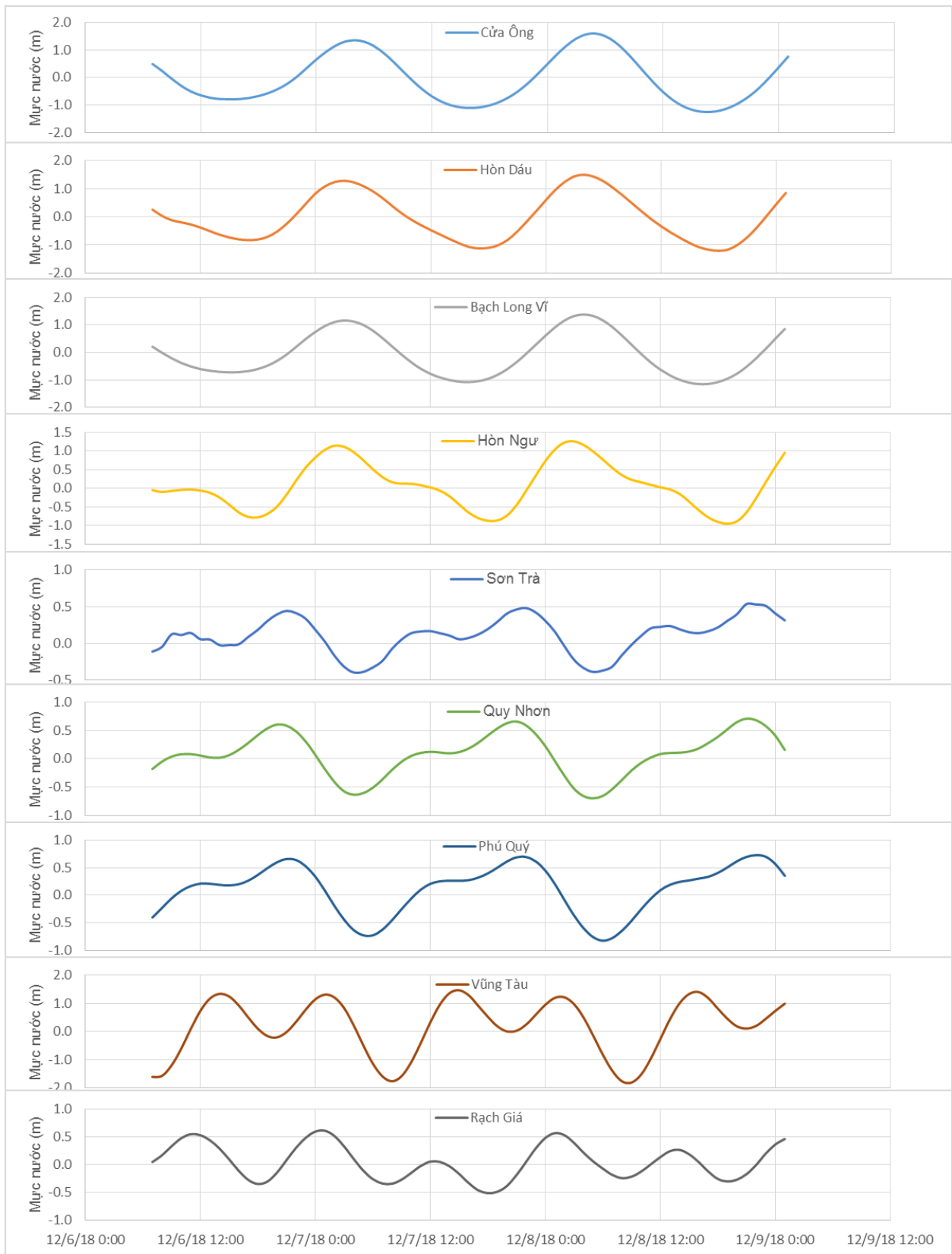
Thời điểm phát tin dự báo tiếp theo: 13 giờ 00 ngày 07/12/2018

Người xây dựng bản tin: Nguyễn Thị Lan

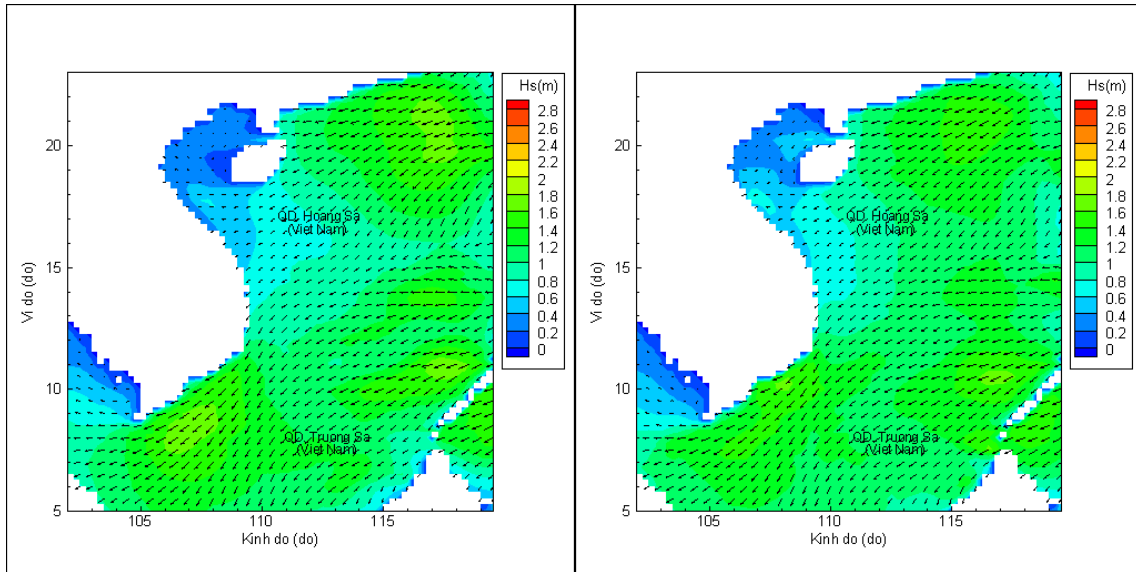
Người soát bản tin: Nguyễn Thị Thanh

Biên trình mực nước tổng cộng tại 10 trạm Hải vãn

(Cửa Ông, Hòn Dấu, Bạch Long Vĩ, Hòn Ngự, Sơn Trà, Quy Nhơn, Phú Quý, Vũng Tàu, Rạch Giá, Phú Quốc)

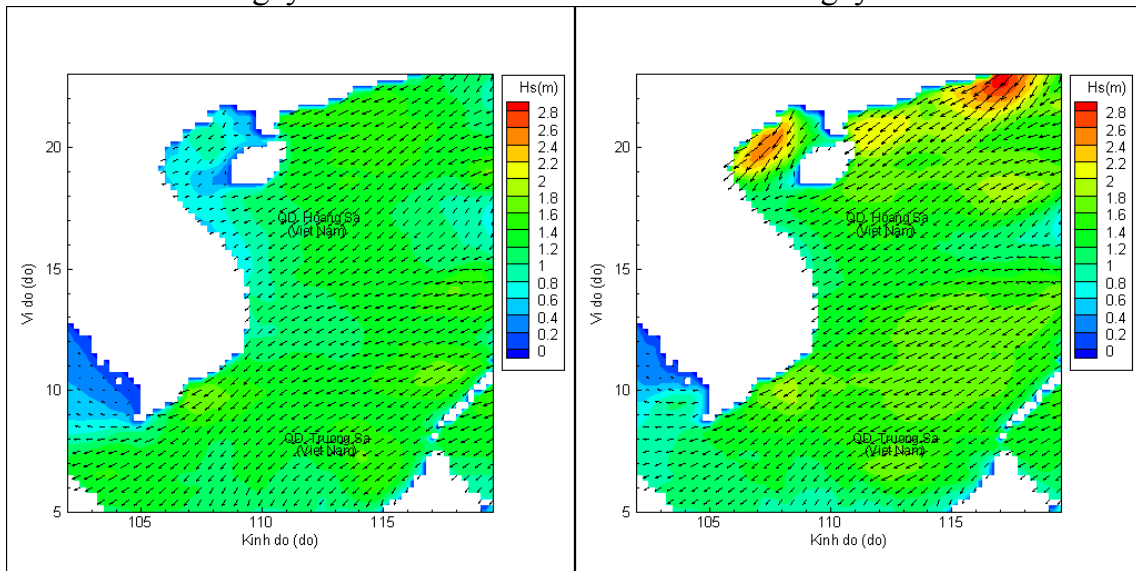


Phân bố độ cao sóng ven bờ và ngoài khơi biển Việt Nam



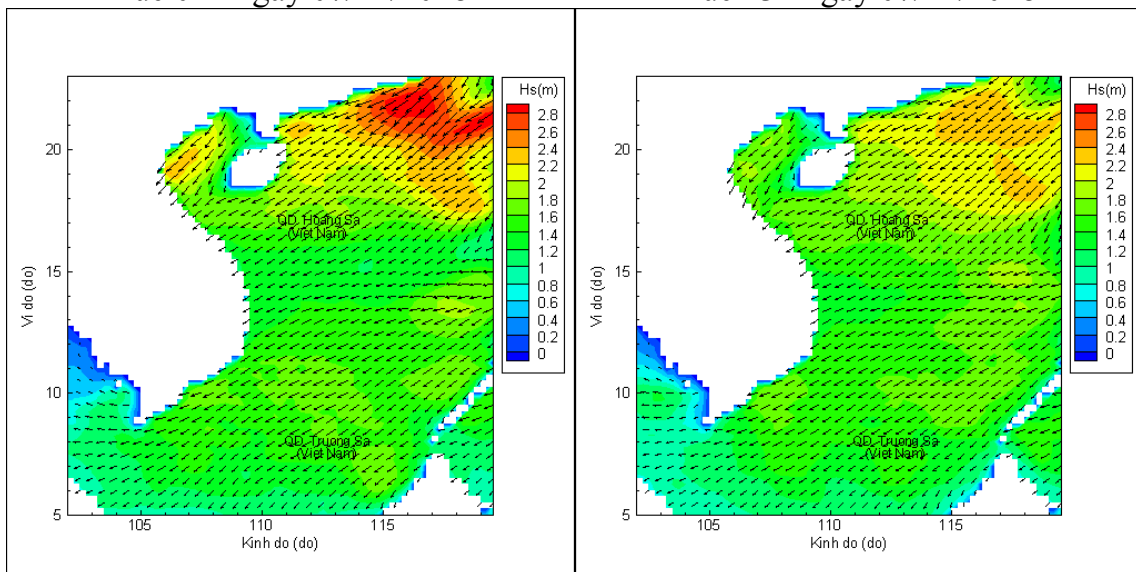
Lúc 13h ngày 06/12/2018

Lúc 19h ngày 06/12/2018



Lúc 01h ngày 07/12/2018

Lúc 13h ngày 07/12/2018



Lúc 01h ngày 08/12/2018

Lúc 13h ngày 08/12/2018