

**BẢN TIN DỰ BÁO MỨC NƯỚC VÀ SÓNG BIỂN**

(Lúc 13 giờ – 06Z ngày 18/12/2018)

Tỉnh/ TP	Huyện	Mức nước tổng cộng dự báo trong 48 giờ (cm)								
		18/12		19/12				20/12		
		13h	19h	1h	7h	13h	19h	1h	7h	13h
Quảng Ninh	Đầm Hà	25	-48	13	33	9	-20	50	34	-41
	Cửa Ông	27	-39	11	27	12	-14	54	28	-31
TP. Hải Phòng	Hòn Dấu	18	-38	5	21	7	-22	47	18	-28
	Bạch Long Vĩ	7	-42	3	15	-2	-19	42	9	-34
Thái Bình	Thái Thụy	15	-37	6	18	7	-22	48	12	-25
Nam Định	Hải Hậu	11	-30	5	14	5	-17	47	6	-20
Ninh Bình	Kim Sơn	9	-31	6	13	5	-18	49	5	-19
Thanh Hóa	Quảng Xương	10	-27	7	11	6	-16	48	3	-16
Nghệ An	Diễn Châu	10	-20	6	12	3	-9	41	5	-13
	Hòn Ngư	9	-17	4	12	2	-8	39	4	-14
Hà Tĩnh	Thạch Hà	7	-8	-2	15	-1	-2	30	8	-15
Quảng Bình	Quảng Trạch	2	2	-12	20	-7	11	15	18	-12
	Quảng Ninh	-3	8	-15	19	-9	16	6	14	-11
Quảng Trị	Gio Linh	-6	15	-15	18	-10	24	0	11	-11
	Cồn Cỏ	-10	13	-16	16	-12	24	0	9	-12
Thừa Thiên Huế	Hương Trà	-9	20	-13	14	-11	29	-5	7	-9
	Phú Lộc	-11	25	-13	10	-12	33	-10	4	-7
TP. Đà Nẵng	Sơn Trà	-14	27	-13	8	-12	37	-14	4	-6
	Hoàng Sa	-17	23	-16	-6	-12	36	-25	-12	-6
Quảng Nam	Tam Kỳ	-14	30	-13	4	-11	41	-19	2	-1
	Cù Lao Chàm	-15	28	-14	4	-12	39	-17	2	-3
Quảng Ngãi	TP. Quảng Ngãi	-13	30	-15	3	-8	42	-25	-2	3
	Lý Sơn	-14	28	-16	0	-10	41	-24	-4	1
Bình Định	Phú Mỹ	-12	27	-17	4	-5	39	-29	-3	6
	Quy Nhơn	-14	23	-20	5	-4	40	-31	-4	6
Phú Yên	TP. Tuy Hòa	-17	20	-24	-3	-10	35	-32	-11	-1
Khánh Hòa	TP. Nha Trang	-13	31	-12	1	-5	42	-22	-8	3
	Trường Sa	-14	31	-11	-6	-10	41	-18	-16	3
Ninh Thuận	TP. PR-Tháp Chàm	-18	34	-15	-2	-12	43	-23	-12	2
Bình Thuận	TP. Phan Thiết	-7	59	10	-3	14	51	16	-38	40
	Phú Quý	-15	39	-10	-6	-7	45	-17	-22	7
Bà Rịa Vũng Tàu	Vũng Tàu	29	25	78	-53	67	6	99	-115	101
	Côn Đảo	12	20	68	-61	46	3	90	-110	71
TPHCM	Cần Giờ	35	27	87	-50	72	5	111	-116	107
Tiền Giang	Gò Công Tây	34	28	89	-50	72	4	113	-120	109
Bến Tre	Ba Tri	41	28	97	-48	75	2	116	-121	109
Trà Vinh	Duyên Hải	34	20	93	-64	72	-4	115	-129	102
Sóc Trăng	Tân Phú	30	13	100	-62	66	-9	118	-120	89
Bạc Liêu	TP. Bạc Liêu	22	6	103	-53	49	-6	116	-96	56
Cà Mau	Năm Căn	7	8	90	-33	22	5	97	-62	17
	Trần Văn Thời	-7	23	49	-6	1	10	56	-14	5
Kiên Giang	Rạch Giá	-1	-2	41	8	13	-16	39	-1	27
	Phú Quốc	15	12	35	19	8	-1	30	21	8

Vùng Biển	Độ cao sóng biển dự báo trong 48 giờ		
	Độ cao sóng lớn nhất (m)	Hướng thịnh hành	Ghi chú
Bắc vịnh Bắc Bộ	0.3 - 1.0	Đông	
Nam vịnh Bắc Bộ	0.4 - 1.5	Đông, Đông Bắc	
Quảng Trị đến Quảng Ngãi	1.4 - 2.1	Đông Bắc, Đông	Cảnh Báo
Bình Định đến Ninh Thuận	1.9 - 2.5	Đông Bắc	Cảnh Báo
Bình Thuận đến Cà Mau	0.3 - 3.1	Đông Bắc	Cảnh Báo
Cà Mau đến Kiên Giang	0.3 - 2.2	Đông	Cảnh Báo
Quần đảo Hoàng Sa	2.0 - 2.3	Đông Bắc, Đông Nam	Cảnh Báo
Quần đảo Trường Sa	1.8 - 2.4	Bắc, Đông Bắc	Cảnh Báo
Bắc Biển Đông	1.7 - 3.8	Đông Bắc, Đông	Cảnh Báo
Giữa Biển Đông	1.1 - 2.8	Đông Bắc	Cảnh Báo
Nam Biển Đông	1.3 - 2.6	Đông Bắc, Bắc	Cảnh Báo

**Tin phát lúc: 13 giờ 00**

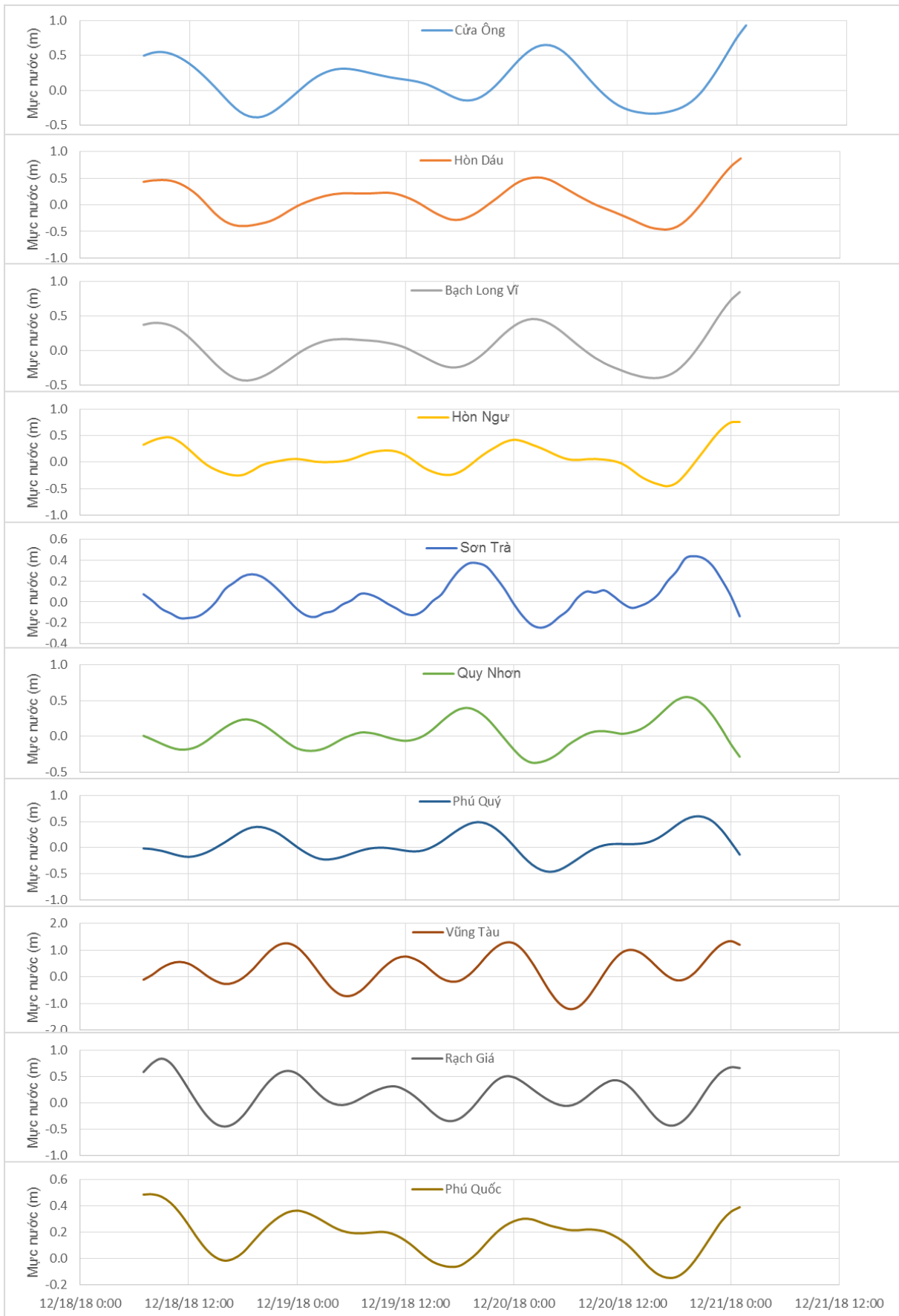
Thời điểm phát tin dự báo tiếp theo: 13 giờ 00 ngày 19/12/2018

Người xây dựng bản tin: Phạm Văn Chinh

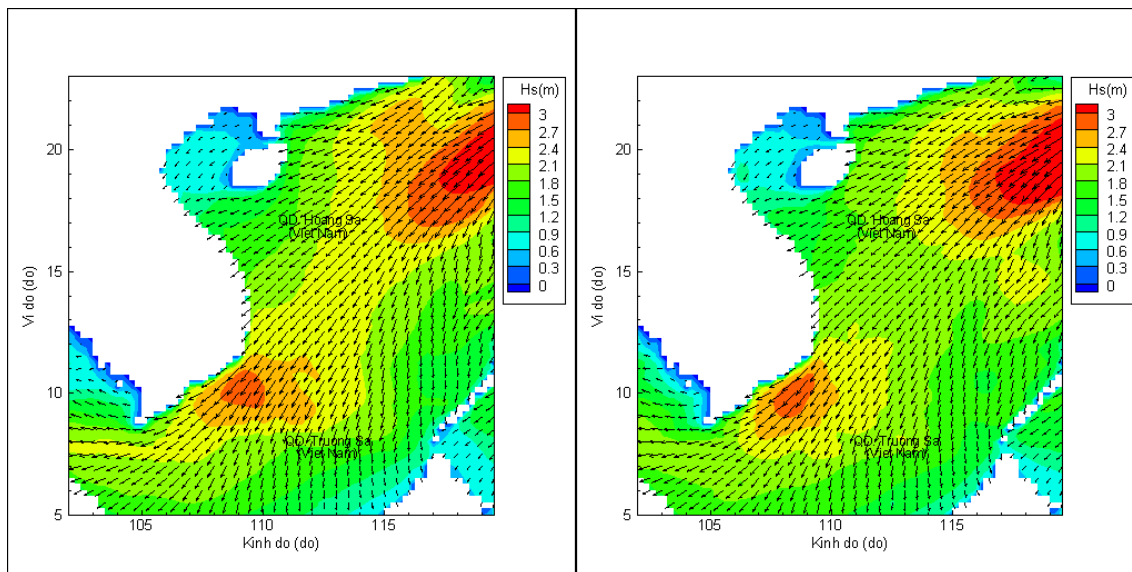
Người soát bản tin: Nguyễn Thị Thanh

## Biên trình mực nước tổng cộng tại 10 trạm Hải vãn

(Cửa Ông, Hòn Dấu, Bạch Long Vĩ, Hòn Ngư, Sơn Trà, Quy Nhơn, Phú Quý, Vũng Tàu, Rạch Giá, Phú Quốc)

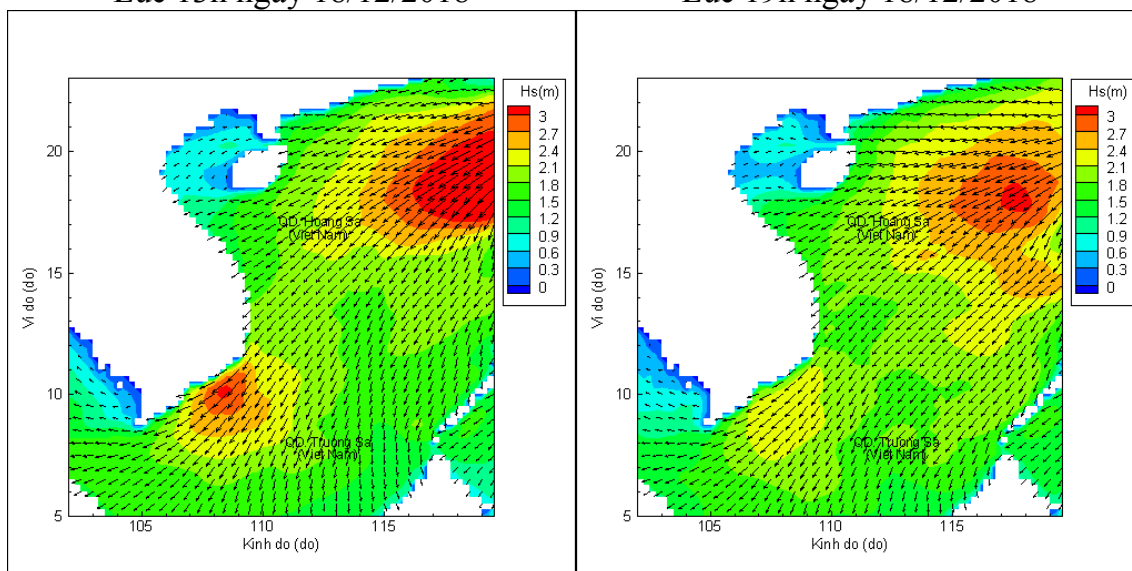


## Phân bố độ cao sóng ven bờ và ngoài khơi biển Việt Nam



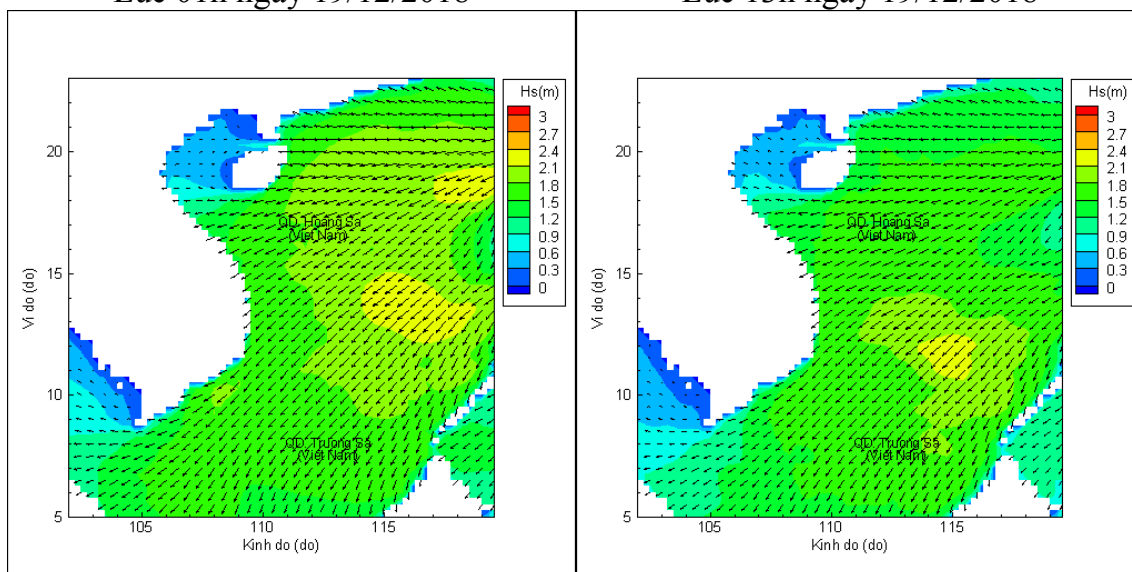
Lúc 13h ngày 18/12/2018

Lúc 19h ngày 18/12/2018



Lúc 01h ngày 19/12/2018

Lúc 13h ngày 19/12/2018



Lúc 01h ngày 20/12/2018

Lúc 13h ngày 20/12/2018