

BẢN TIN DỰ BÁO MỨC NƯỚC VÀ SÓNG BIỂN

(Lúc 13 giờ – 06Z ngày 21/12/2018)

Tỉnh/ TP	Huyện	Mức nước tổng cộng dự báo trong 48 giờ (cm)								
		21/12		22/12				23/12		
		13h	19h	1h	7h	13h	19h	1h	7h	13h
Quảng Ninh	Đầm Hà	-93	-49	94	111	-112	-71	91	149	-132
	Cửa Ông	-73	-55	102	89	-88	-79	107	125	-102
TP. Hải Phòng	Hòn Dấu	-62	-70	104	63	-71	-99	109	94	-77
	Bạch Long Vĩ	-71	-53	101	51	-87	-78	106	80	-103
Thái Bình	Thái Thụy	-56	-73	105	53	-63	-101	111	82	-67
Nam Định	Hải Hậu	-44	-74	107	34	-48	-103	116	60	-46
Ninh Bình	Kim Sơn	-37	-77	109	31	-41	-106	117	55	-38
Thanh Hóa	Quảng Xương	-34	-77	107	26	-34	-106	115	50	-29
Nghệ An	Diễn Châu	-31	-72	97	21	-24	-99	106	42	-17
	Hòn Ngư	-30	-69	94	19	-24	-95	103	40	-18
Hà Tĩnh	Thạch Hà	-25	-61	80	18	-20	-85	91	34	-12
Quảng Bình	Quảng Trạch	-18	-37	55	14	-9	-58	70	18	2
	Quảng Ninh	-11	-24	40	2	-1	-41	56	1	9
Quảng Trị	Gio Linh	-6	-9	27	-7	5	-22	44	-13	15
	Cồn Cỏ	-9	-5	30	-9	1	-19	48	-15	10
Thừa Thiên Huế	Hương Trà	-4	8	12	-15	8	0	29	-24	18
	Phú Lộc	-1	21	-2	-21	10	19	15	-32	22
TP. Đà Nẵng	Sơn Trà	2	33	-11	-26	11	34	3	-37	25
	Hoàng Sa	0	59	-25	-39	0	66	-12	-57	0
Quảng Nam	Tam Kỳ	6	47	-23	-33	12	51	-7	-47	24
	Cù Lao Chàm	4	43	-19	-30	11	45	-4	-45	21
Quảng Ngãi	TP. Quảng Ngãi	7	55	-29	-39	12	61	-10	-56	22
	Lý Sơn	5	56	-28	-37	9	61	-11	-55	16
Bình Định	Phú Mỹ	9	59	-32	-40	11	68	-13	-59	13
	Quy Nhơn	9	58	-35	-43	9	65	-18	-63	13
Phú Yên	TP. Tuy Hòa	5	56	-33	-45	7	65	-15	-66	9
Khánh Hòa	TP. Nha Trang	11	63	-21	-44	14	70	-3	-65	17
	Trường Sa	11	60	-14	-54	14	68	7	-73	17
Ninh Thuận	TP. PR-Tháp Chàm	12	60	-18	-55	14	64	3	-77	21
Bình Thuận	TP. Phan Thiết	64	41	52	-110	74	38	78	-137	76
	Phú Quý	19	57	-5	-67	23	60	16	-89	29
Bà Rịa Vũng Tàu	Vũng Tàu	121	-13	137	-189	110	7	150	-192	77
	Côn Đảo	80	4	121	-174	63	22	132	-167	28
TPHCM	Cần Giờ	128	-18	145	-188	111	3	156	-191	79
Tiền Giang	Gò Công Tây	130	-24	148	-194	114	-3	159	-197	79
Bến Tre	Ba Tri	127	-24	148	-195	108	-4	156	-198	67
Trà Vinh	Duyên Hải	118	-15	146	-198	96	7	153	-192	51
Sóc Trăng	Tân Phú	97	-6	143	-176	69	17	146	-163	21
Bạc Liêu	TP. Bạc Liêu	47	20	123	-126	7	48	118	-101	-44
Cà Mau	Năm Căn	-1	38	101	-81	-37	57	100	-56	-78
	Trần Văn Thời	-2	4	79	-46	-8	-7	80	-30	-14
Kiên Giang	Rạch Giá	24	-40	82	-32	27	-52	71	-14	32
	Phú Quốc	1	-16	40	12	-4	-30	31	27	5

Vùng Biển	Độ cao sóng biển dự báo trong 48 giờ		
	Độ cao sóng lớn nhất (m)	Hướng thịnh hành	Ghi chú
Bắc vịnh Bắc Bộ	0.3 - 1.0	Đông, Đông Nam	
Nam vịnh Bắc Bộ	0.5 - 1.0	Đông Nam, Đông	
Quảng Trị đến Quảng Ngãi	0.9 - 1.9	Đông, Đông Bắc	
Bình Định đến Ninh Thuận	1.8 - 2.9	Đông Bắc	Cảnh Báo
Bình Thuận đến Cà Mau	0.3 - 4.0	Đông Bắc	Cảnh Báo
Cà Mau đến Kiên Giang	0.3 - 0.7	Đông, Đông Bắc	
Quần đảo Hoàng Sa	1.7 - 2.0	Đông Bắc	Cảnh Báo
Quần đảo Trường Sa	1.1 - 3.1	Đông Bắc, Bắc	Cảnh Báo
Bắc Biển Đông	1.2 - 2.7	Đông Bắc, Đông	Cảnh Báo
Giữa Biển Đông	0.8 - 4.1	Đông Bắc	Cảnh Báo
Nam Biển Đông	0.6 - 4.0	Đông Bắc, Bắc	Cảnh Báo

Tin phát lúc: 13 giờ 00

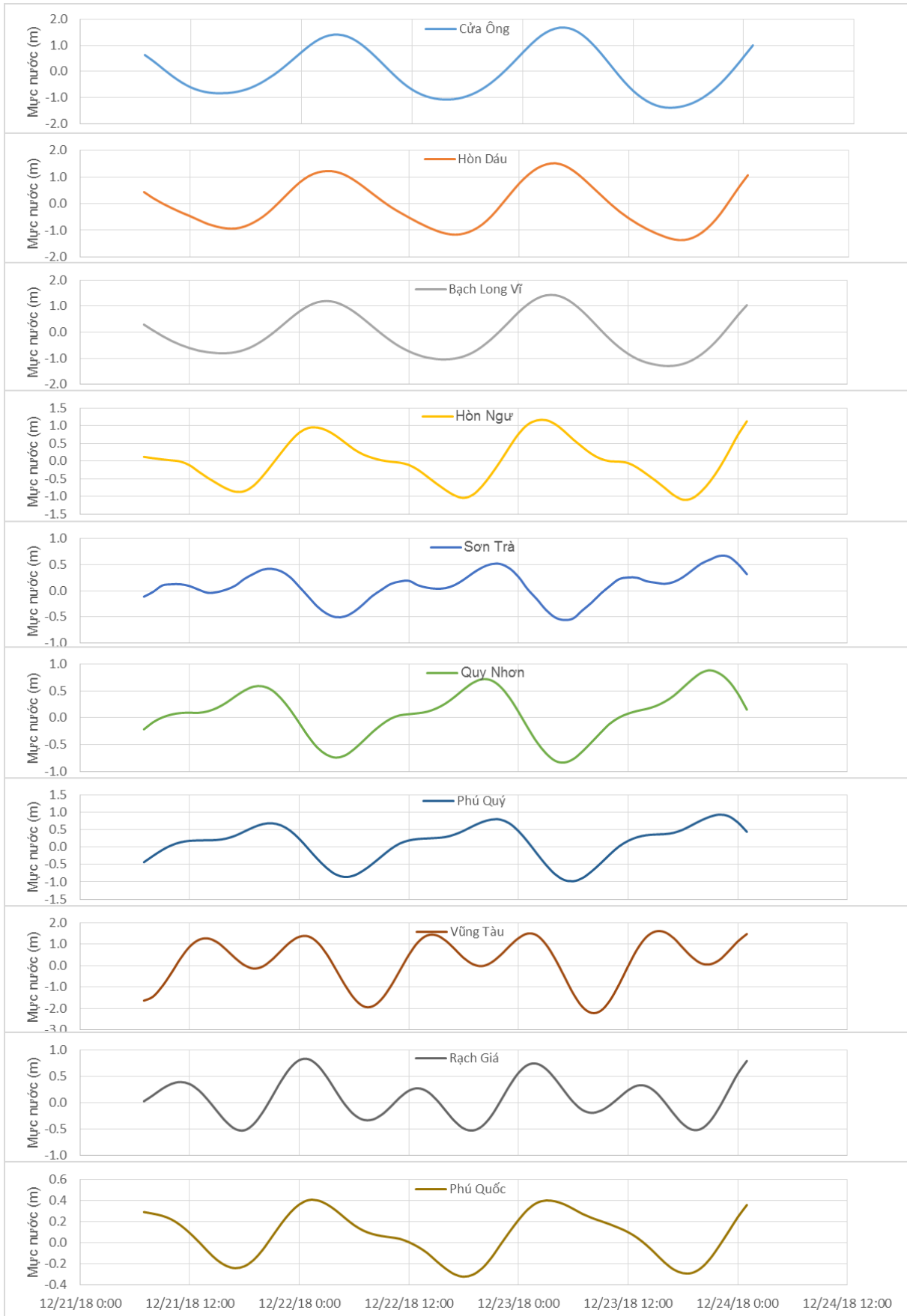
Thời điểm phát tin dự báo tiếp theo: 13 giờ 00 ngày 22/12/2018

Người xây dựng bản tin: Nguyễn Thị Lan

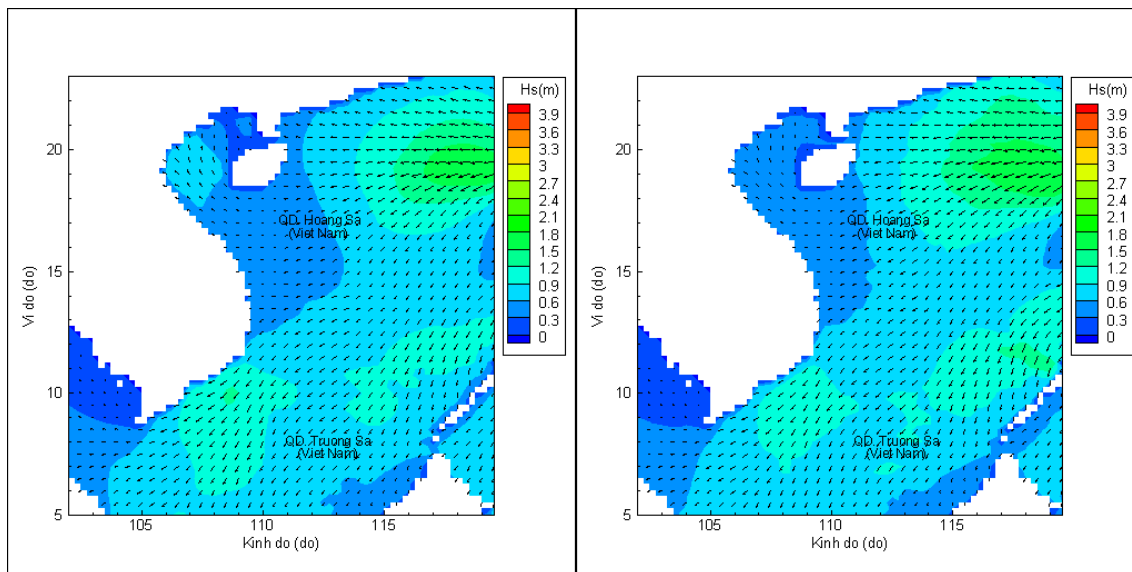
Người soát bản tin: Lê Quốc Huy

Biến trình mực nước tổng cộng tại 10 trạm Hải văn

(Cửa Ông, Hòn Dấu, Bạch Long Vĩ, Hòn Ngur, Sơn Trà, Quy Nhơn, Phú Quý, Vũng Tàu, Rạch Giá, Phú Quốc)

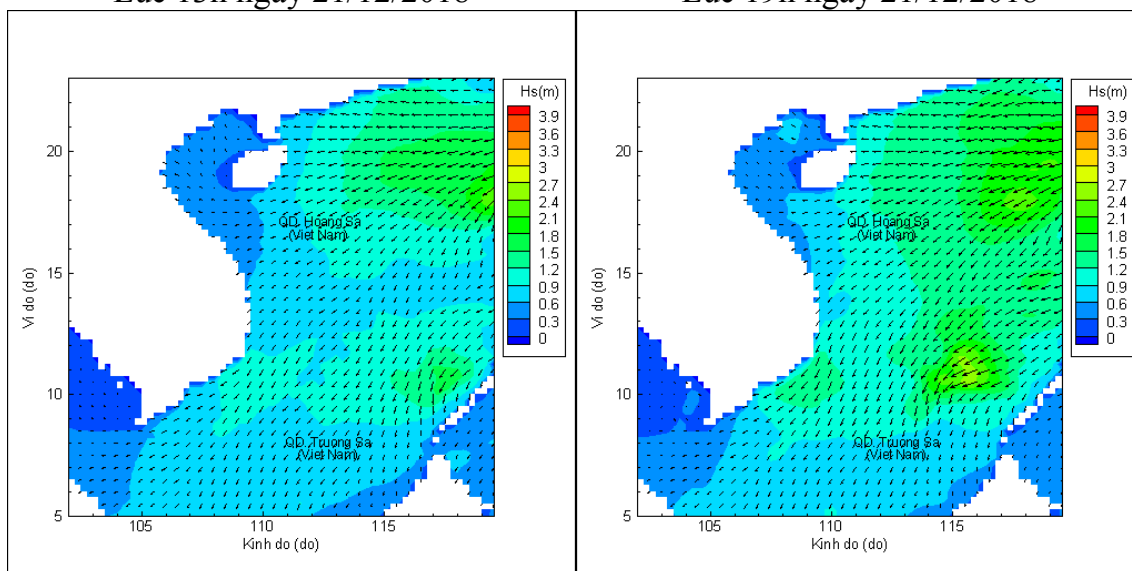


Phân bố độ cao sóng ven bờ và ngoài khơi biển Việt Nam



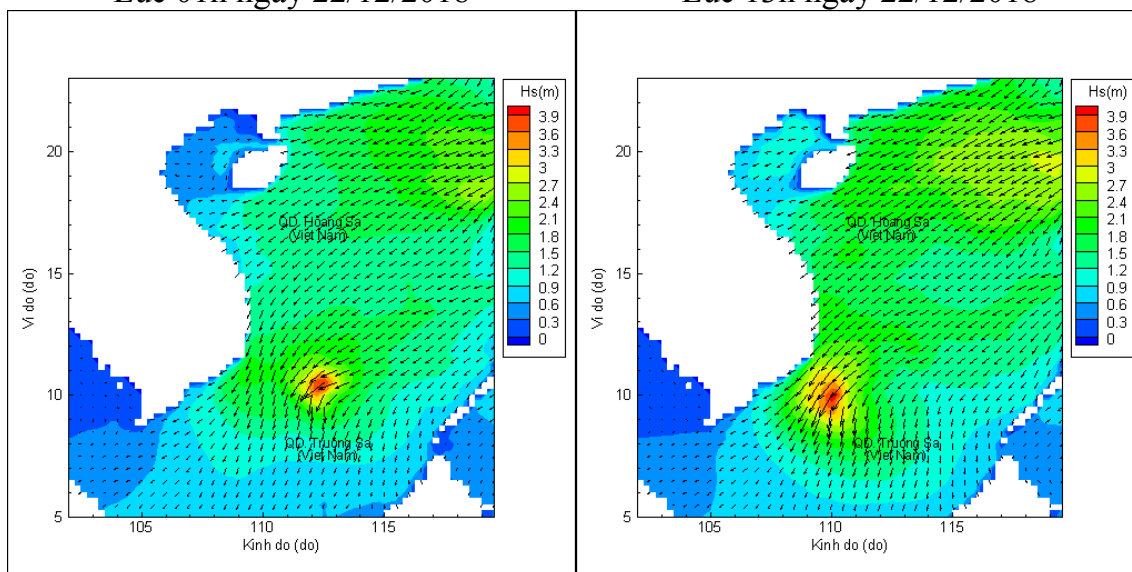
Lúc 13h ngày 21/12/2018

Lúc 19h ngày 21/12/2018



Lúc 01h ngày 22/12/2018

Lúc 13h ngày 22/12/2018



Lúc 01h ngày 23/12/2018

Lúc 13h ngày 23/12/2018