

BẢN TIN DỰ BÁO MỨC NƯỚC VÀ SÓNG BIỂN

(Lúc 13 giờ – 06Z ngày 25/12/2018)

Tỉnh/ TP	Huyện	Mức nước tổng cộng dự báo trong 48 giờ (cm)								
		25/12		26/12				27/12		
		13h	19h	1h	7h	13h	19h	1h	7h	13h
Quảng Ninh	Đầm Hà	-75	-164	12	250	-16	-160	-15	226	36
	Cửa Ông	-51	-164	24	228	1	-154	-7	217	42
TP. Hải Phòng	Hòn Dấu	-38	-173	29	196	6	-154	-11	193	38
	Bạch Long Vĩ	-71	-156	39	189	-28	-147	1	185	7
Thái Bình	Thái Thụy	-32	-169	31	184	7	-148	-10	184	35
Nam Định	Hải Hậu	-16	-164	40	159	14	-136	-5	166	35
Ninh Bình	Kim Sơn	-11	-163	41	153	16	-132	-2	161	36
Thanh Hóa	Quảng Xương	-4	-156	38	144	20	-125	-6	155	39
Nghệ An	Diễn Châu	8	-139	34	123	27	-110	-4	138	44
	Hòn Ngư	8	-138	34	119	27	-107	-4	133	41
Hà Tĩnh	Thạch Hà	16	-131	33	102	35	-99	-3	116	45
Quảng Bình	Quảng Trạch	36	-106	41	59	48	-81	16	69	52
	Quảng Ninh	37	-83	44	29	46	-63	26	41	47
Quảng Trị	Gio Linh	35	-57	49	6	41	-43	36	17	40
	Cồn Cỏ	27	-59	55	5	34	-46	42	18	35
Thừa Thiên Huế	Hương Trà	32	-26	51	-20	34	-18	45	-8	31
	Phú Lộc	31	1	51	-41	29	4	51	-28	24
TP. Đà Nẵng	Sơn Trà	27	20	50	-55	23	17	55	-42	19
	Hoàng Sa	-8	47	51	-76	-13	33	62	-67	-13
Quảng Nam	Tam Kỳ	22	41	53	-71	16	36	63	-58	16
	Cù Lao Chàm	21	33	50	-67	15	30	58	-55	13
Quảng Ngãi	TP. Quảng Ngãi	16	49	59	-80	9	37	71	-67	9
	Lý Sơn	11	47	54	-79	4	36	67	-67	4
Bình Định	Phú Mỹ	8	50	61	-80	3	37	74	-67	-2
	Quy Nhơn	5	47	60	-80	3	35	71	-70	-2
Phú Yên	TP. Tuy Hòa	-2	42	55	-85	-5	31	70	-74	-11
Khánh Hòa	TP. Nha Trang	6	51	67	-81	1	39	79	-70	-5
	Trường Sa	0	50	69	-89	-11	39	77	-71	-19
Ninh Thuận	TP. PR-Tháp Chàm	9	44	73	-94	0	35	83	-77	-5
Bình Thuận	TP. Phan Thiết	32	51	111	-108	-3	58	102	-62	-32
	Phú Quý	9	49	77	-98	-5	41	83	-76	-16
Bà Rịa Vũng Tàu	Vũng Tàu	-50	110	88	-45	-110	134	52	21	-147
	Côn Đảo	-82	104	80	-28	-136	117	50	29	-162
TPHCM	Cần Giờ	-55	116	83	-32	-118	143	44	33	-156
Tiền Giang	Gò Công Tây	-56	114	81	-32	-123	143	39	36	-163
Bến Tre	Ba Tri	-66	114	76	-30	-136	143	33	40	-179
Trà Vinh	Duyên Hải	-85	126	71	-19	-154	151	30	49	-190
Sóc Trăng	Tân Phú	-111	133	57	11	-175	151	23	71	-202
Bạc Liêu	TP. Bạc Liêu	-156	140	43	55	-202	141	22	94	-206
Cà Mau	Năm Căn	-149	100	56	58	-176	89	44	82	-167
	Trần Văn Thời	-40	10	54	25	-57	6	33	44	-65
Kiên Giang	Rạch Giá	16	-29	42	21	-1	-32	15	36	-15
	Phú Quốc	14	-24	13	33	9	-33	0	33	10

Vùng Biển	Độ cao sóng biển dự báo trong 48 giờ		
	Độ cao sóng lớn nhất (m)	Hướng thịnh hành	Ghi chú
Bắc vịnh Bắc Bộ	0.3 - 1.3	Đông	
Nam vịnh Bắc Bộ	0.4 - 1.6	Đông	
Quảng Trị đến Quảng Ngãi	1.6 - 2.3	Đông Bắc, Đông	Cảnh Báo
Bình Định đến Ninh Thuận	2.0 - 2.3	Đông Bắc	Cảnh Báo
Bình Thuận đến Cà Mau	0.3 - 2.2	Đông Bắc	Cảnh Báo
Cà Mau đến Kiên Giang	0.3 - 0.8	Tây Bắc, Đông Bắc, Bắc	
Quần đảo Hoàng Sa	2.1 - 2.4	Đông Bắc	Cảnh Báo
Quần đảo Trường Sa	1.4 - 1.8	Bắc	
Bắc Biển Đông	1.9 - 3.1	Đông Bắc	Cảnh Báo
Giữa Biển Đông	0.9 - 2.2	Đông Bắc, Bắc	Cảnh Báo
Nam Biển Đông	0.7 - 1.9	Bắc	

Tin phát lúc: 13 giờ 00

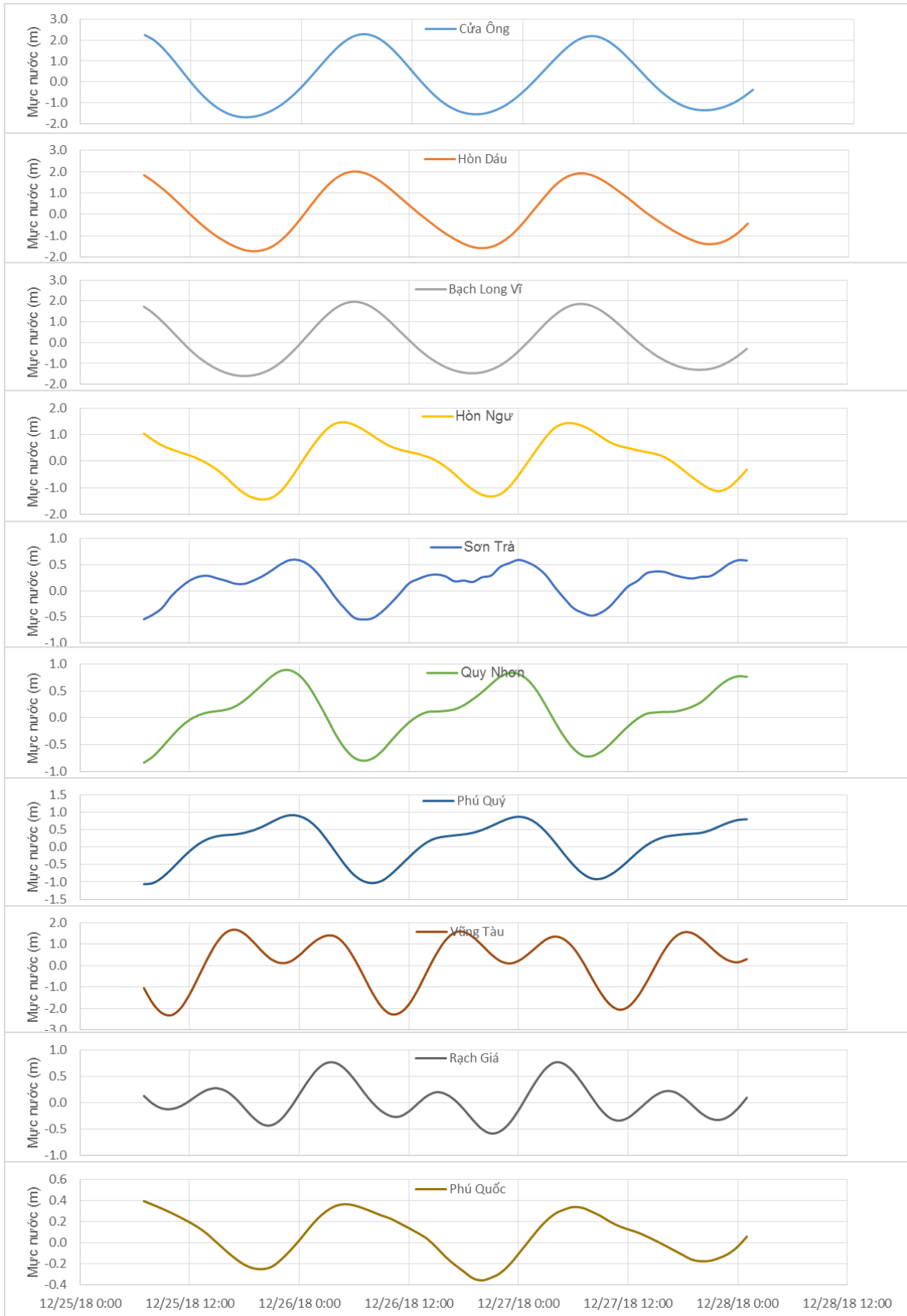
Thời điểm phát tin dự báo tiếp theo: 13 giờ 00 ngày 26/12/2018

Người xây dựng bản tin: Lê Đức Quyền

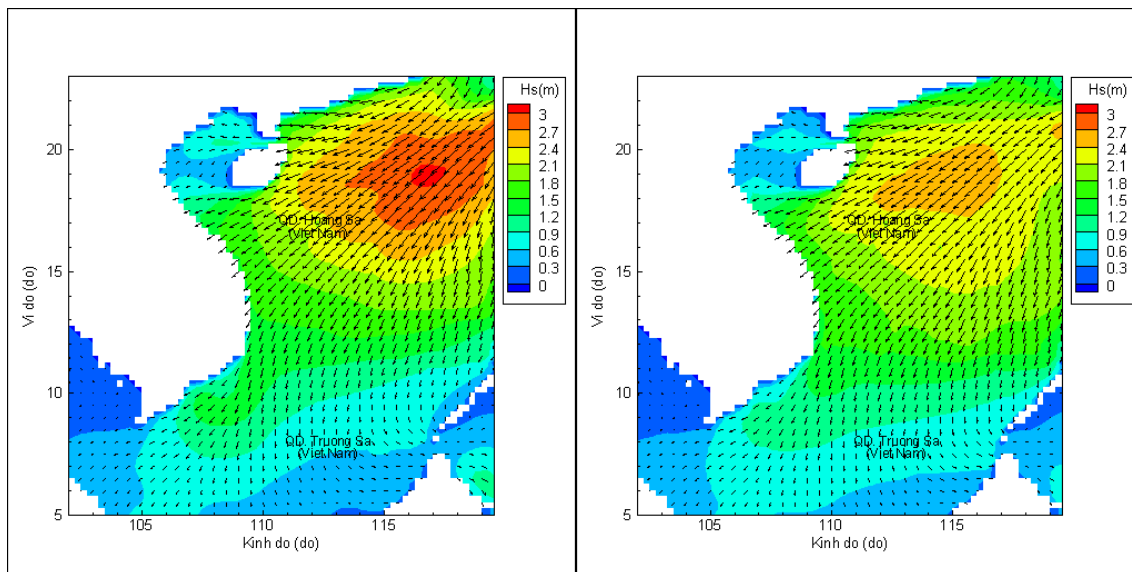
Người soát bản tin: Nguyễn Thị Thanh

Biên trình mực nước tổng cộng tại 10 trạm Hải văn

(Cửa Ông, Hòn Dấu, Bạch Long Vĩ, Hòn Ngư, Sơn Trà, Quy Nhơn, Phú Quý, Vũng Tàu, Rạch Giá, Phú Quốc)

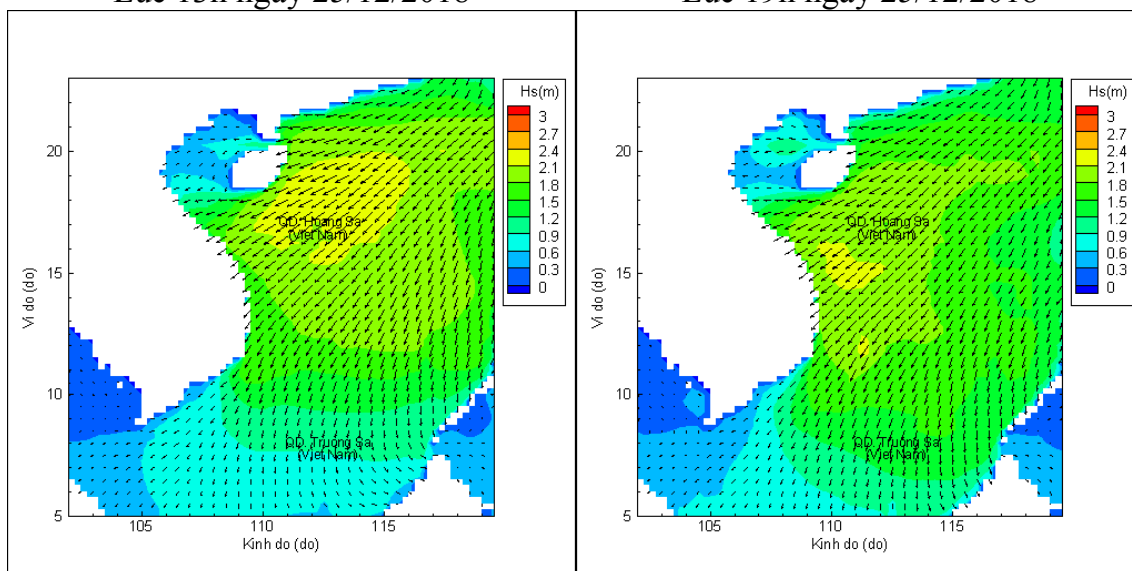


Phân bố độ cao sóng ven bờ và ngoài khơi biển Việt Nam



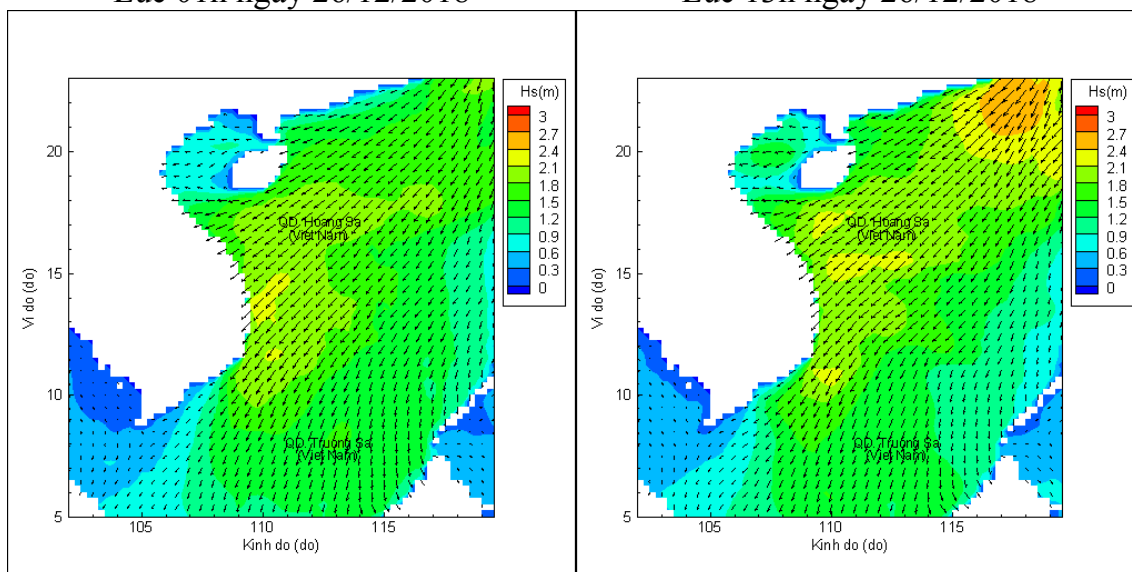
Lúc 13h ngày 25/12/2018

Lúc 19h ngày 25/12/2018



Lúc 01h ngày 26/12/2018

Lúc 13h ngày 26/12/2018



Lúc 01h ngày 27/12/2018

Lúc 13h ngày 27/12/2018