

BẢN TIN DỰ BÁO NƯỚC DÂNG VÀ SÓNG TRONG BÃO SỐ 7

(Lúc 19 giờ – 12Z ngày 03/12/2019)

Bảng giá trị nước dâng lớn nhất tại một số điểm ven biển trong Bão số 7

| Tỉnh | Địa danh | ND lớn nhất | | |
|-------------|------------------|-----------------|------------|----------------|
| | | Giá trị (cm) | Giờ (h) | Ngày/ tháng |
| TP. Đà Nẵng | Liên Chiểu | 28 | 13 | 6/12 |
| | Sơn Trà | 28 | 13 | 6/12 |
| | Ngũ Hành Sơn | 26 | 9 | 6/12 |
| | Hoàng Sa | 2 | 4 | 5/12 |
| Quảng Nam | Thăng Bình | 26 | 9 | 6/12 |
| | Tam Kỳ | 27 | 9 | 6/12 |
| | Cù Lao Chàm | 23 | 13 | 6/12 |
| Quảng Ngãi | TP. Quảng Ngãi | 21 | 12 | 6/12 |
| | Lý Sơn | 18 | 12 | 6/12 |
| Bình Định | Phú Mỹ | 20 | 9 | 6/12 |
| | Quy Nhơn | 1 | 6 | 4/12 |
| Phú Yên | Tp. Tuy Hòa | 14 | 5 | 6/12 |
| Khánh Hòa | Vạn Ninh | 8 | 7 | 4/12 |
| | TP. Nha Trang | 12 | 13 | 6/12 |
| | Tp. Cam Ranh | 13 | 13 | 6/12 |
| | Trường Sa | 7 | 19 | 3/12 |
| Ninh Thuận | TP. PR-Tháp Chàm | 12 | 13 | 6/12 |
| Bình Thuận | TP. Phan Thiết | 27 | 13 | 6/12 |
| | La Gi | 31 | 20 | 5/12 |
| | Phú Quý | 13 | 19 | 5/12 |

| Vùng Biển | Độ cao sóng biển dự báo trong 48 giờ | | |
|---------------------------|--------------------------------------|------------------|----------|
| | Độ cao sóng (m) | Hướng thịnh hành | Ghi chú |
| Khu vực ven bờ | | | |
| Bắc vịnh Bắc Bộ | 0.3 - 3.4 | Đông Bắc | Cảnh báo |
| Nam vịnh Bắc Bộ | 2.0 - 4.0 | Đông Bắc | Cảnh báo |
| Quảng Trị đến Quảng Ngãi | 3.0 - 6.0 | Đông Bắc | Cảnh báo |
| Bình Định đến Ninh Thuận | 4.9 - 6.0 | Đông Bắc, Bắc | Cảnh báo |
| Bình Thuận đến Cà Mau | 0.3 - 5.0 | Đông Bắc | Cảnh báo |
| Cà Mau đến Kiên Giang | 0.3 - 2.6 | Đông Bắc, Đông | Cảnh báo |
| Khu vực ngoài khơi | | | |
| Quần đảo Hoàng Sa | 5.7 - 6.0 | Đông Bắc | Cảnh báo |
| Quần đảo Trường Sa | 3.2 - 5.0 | Bắc | Cảnh báo |
| Bắc Biển Đông | 4.4 - 7.8 | Đông Bắc | Cảnh báo |
| Giữa Biển Đông | 2.6 - 8.5 | Bắc, Đông Bắc | Cảnh báo |
| Nam Biển Đông | 1.5 - 5.0 | Bắc, Đông Bắc | Cảnh báo |

Tin phát lúc: 19 giờ 00

Thời điểm phát tin dự báo tiếp theo: 01 giờ 00 ngày 04/12/2019

Người xây dựng bản tin: Trần Văn Mỹ

Người soát bản tin: Lê Quốc Huy

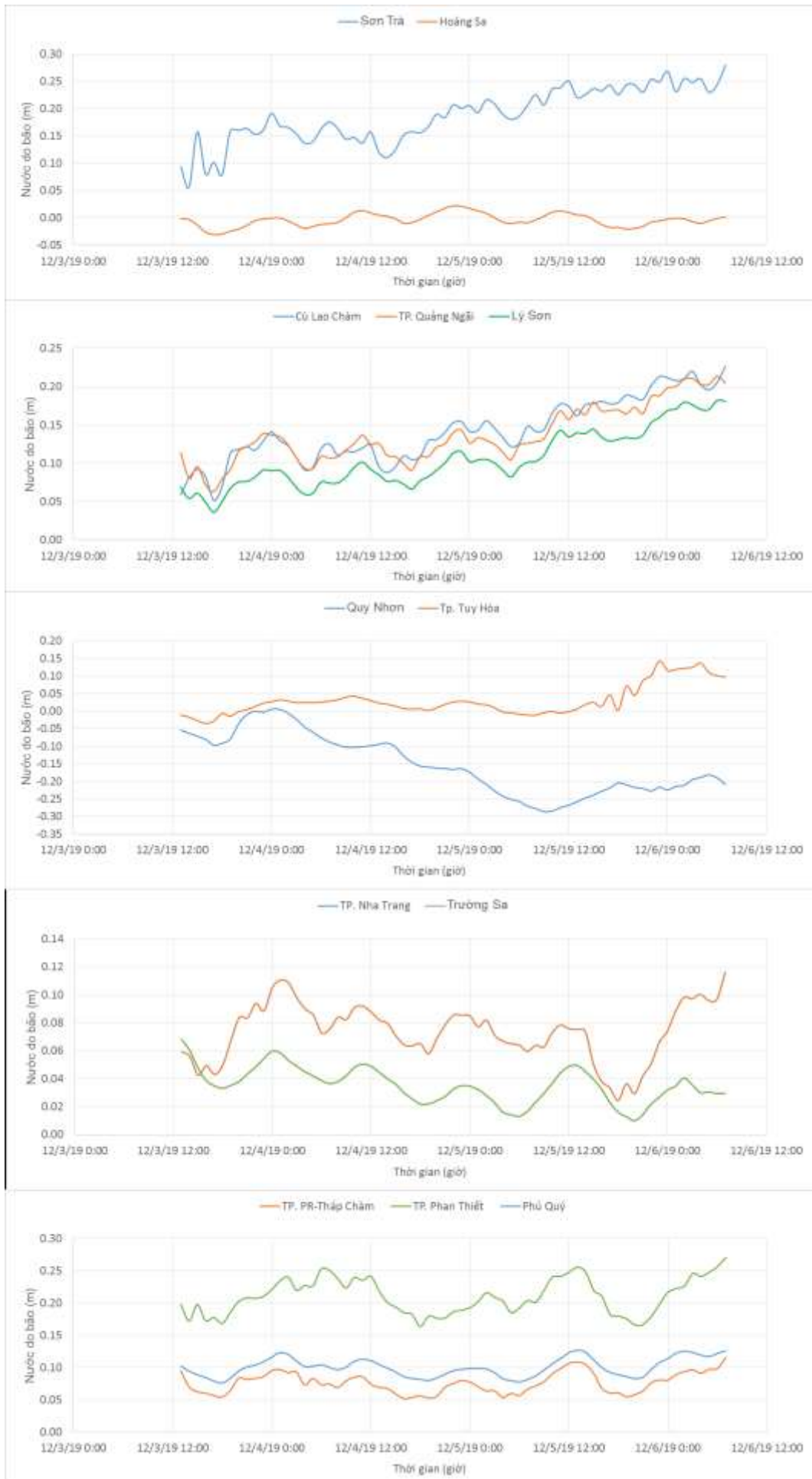
Nhận định :

Hồi 19h ngày 03/12/2019 vị trí tâm Bão ở vào khoảng 13.7 độ Vĩ Bắc, 119.5 độ Kinh Đông , di chuyển theo hướng Tây Tây Bắc mỗi giờ đi được khoảng từ 15-20 km/h. Đến 19h ngày 04/12/2019 vị trí tâm Bão vào khoảng 15.0 độ Vĩ Bắc, 116.0 độ Kinh Đông cách quần đảo Hoàng Sa của Việt Nam khoảng hơn 400km.

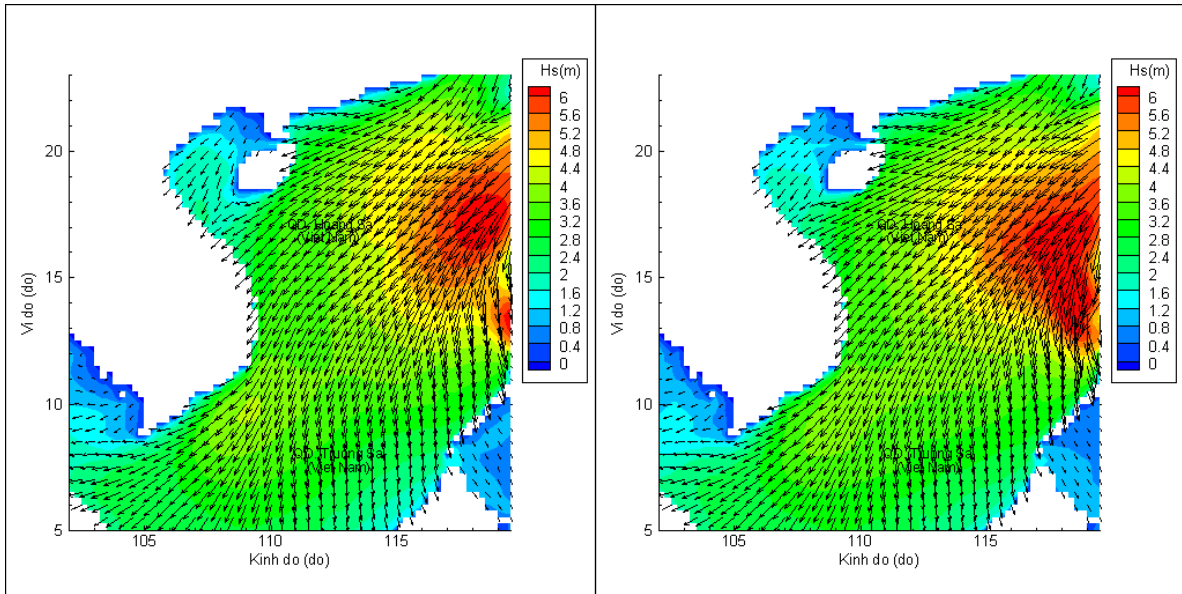
Do ảnh hưởng của Bão kết hợp với gió mùa vùng biển Bắc Biển Đông và giữa biển Đông trong hai ngày tới có sóng cao trên 7.5m. Khu vực ven biển từ Quảng Trị đến Bình Thuận có sóng cao trên 5m.

Do ảnh hưởng của gió mùa thổi mạnh một số khu vực có nước dâng từ 20-30cm.

Biến trình nước dâng do bão tại các vị trí ảnh hưởng của bão

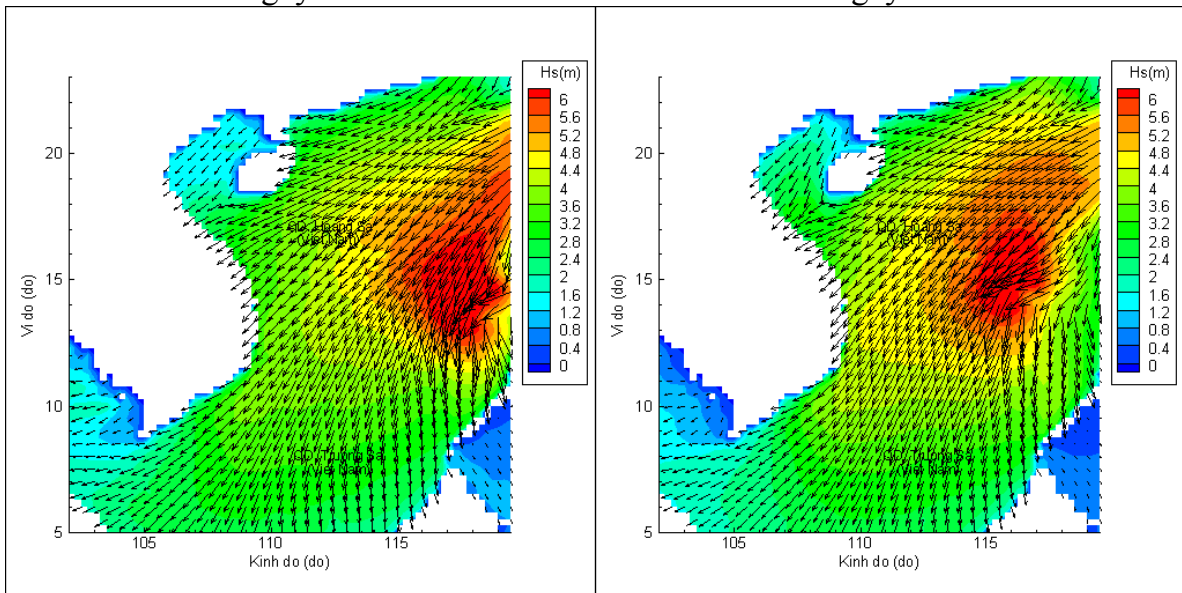


Phân bố độ cao sóng ven bờ và ngoài khơi biển Việt Nam



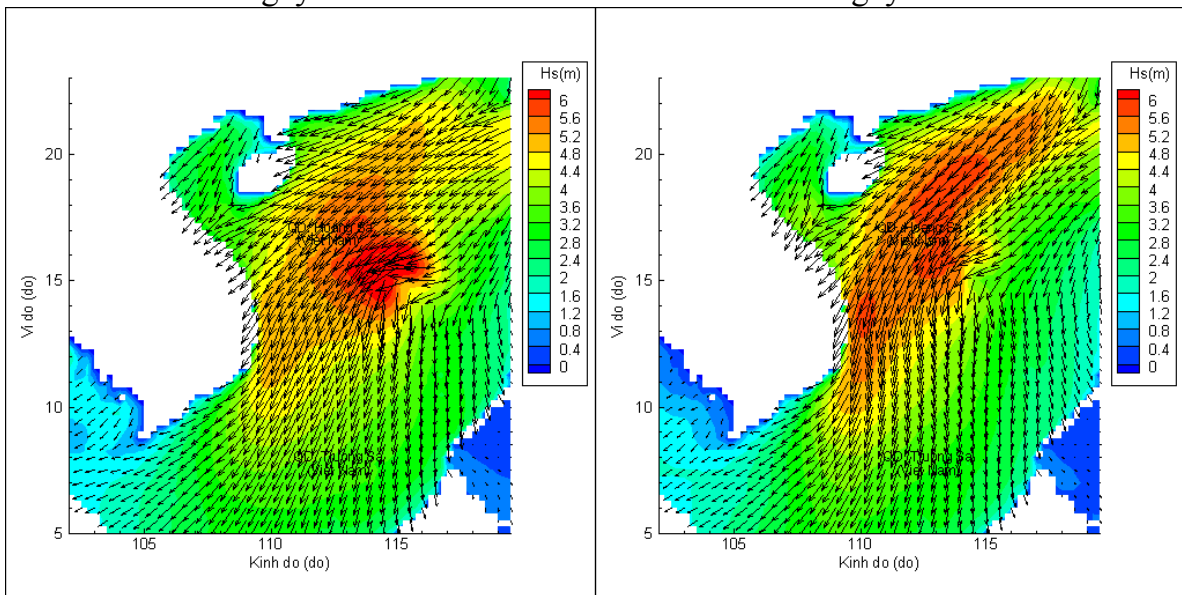
Lúc 19h ngày 03/12/2019

Lúc 01h ngày 04/12/2019



Lúc 07h ngày 04/12/2019

Lúc 19h ngày 04/12/2019



Lúc 07h ngày 05/12/2019

Lúc 19h ngày 05/12/2019