

**BẢN TIN DỰ BÁO MỨC NƯỚC VÀ SÓNG BIỂN**

(Lúc 13 giờ – 06Z ngày 28/02/2020)

Tỉnh/ TP	Huyện	Mức nước tổng cộng dự báo trong 48 giờ (cm)								
		28/02		29/02				01/03		
		13h	19h	1h	7h	13h	19h	1h	7h	13h
Quảng Ninh	Đầm Hà	56	18	-17	1	26	19	5	22	-3
	Cửa Ông	57	20	-14	-6	31	14	10	15	5
TP. Hải Phòng	Hòn Dấu	60	16	-3	-13	33	11	20	7	11
	Bạch Long Vĩ	50	9	-7	-12	28	6	17	4	7
Thái Bình	Thái Thụy	59	13	1	-14	34	8	23	5	13
Nam Định	Hải Hậu	53	14	6	-17	34	6	28	0	16
Ninh Bình	Kim Sơn	50	14	8	-17	35	5	29	0	18
Thanh Hóa	Quảng Xương	48	13	11	-17	35	4	31	-3	20
Nghệ An	Diễn Châu	46	12	14	-17	33	2	33	-6	22
	Hòn Ngư	44	11	14	-16	32	2	33	-7	21
Hà Tĩnh	Thạch Hà	39	11	13	-15	32	2	31	-8	23
Quảng Bình	Quảng Trạch	18	20	5	-4	19	8	21	-4	16
	Quảng Ninh	9	22	4	3	13	10	17	0	13
Quảng Trị	Gio Linh	0	23	2	9	7	13	12	4	9
	Cồn Cỏ	1	23	1	10	6	14	13	4	9
Thừa Thiên Huế	Hương Trà	-7	24	0	15	0	16	7	7	4
	Phú Lộc	-14	24	1	17	-7	19	3	8	-1
TP. Đà Nẵng	Sơn Trà	-19	23	1	20	-11	20	0	10	-4
	Hoàng Sa	-29	13	-12	18	-21	18	-11	8	-14
Quảng Nam	Tam Kỳ	-25	23	-1	24	-14	24	-2	12	-5
	Cù Lao Chàm	-24	22	-2	22	-14	22	-2	12	-5
Quảng Ngãi	TP. Quảng Ngãi	-28	21	-7	25	-15	25	-6	12	-5
	Lý Sơn	-27	20	-7	23	-17	23	-7	11	-8
Bình Định	Phú Mỹ	-27	18	-10	25	-14	22	-11	10	-6
	Quy Nhơn	-31	15	-13	24	-14	21	-13	8	-6
Phú Yên	TP. Tuy Hòa	-31	12	-15	16	-20	16	-14	4	-12
Khánh Hòa	TP. Nha Trang	-27	17	-8	22	-17	20	-8	6	-10
	Trường Sa	-26	15	-8	19	-16	20	-6	4	-12
Ninh Thuận	TP. PR-Tháp Chàm	-32	16	-10	20	-21	16	-10	2	-14
Bình Thuận	TP. Phan Thiết	-1	6	25	7	13	2	25	-20	20
	Phú Quý	-26	17	-2	19	-14	18	-2	0	-9
Bà Rịa Vũng Tàu	Vũng Tàu	69	-52	97	-41	75	-48	93	-61	66
	Côn Đảo	72	-66	99	-48	70	-57	95	-66	58
TPHCM	Cần Giờ	87	-56	110	-43	88	-52	106	-63	78
Tiền Giang	Gò Công Tây	97	-59	120	-46	97	-55	115	-67	87
Bến Tre	Ba Tri	106	-61	135	-45	103	-58	127	-67	91
Trà Vinh	Duyên Hải	102	-75	130	-58	98	-67	122	-76	82
Sóc Trăng	Tân Phú	106	-80	131	-56	99	-69	122	-72	79
Bạc Liêu	TP. Bạc Liêu	106	-76	120	-43	89	-61	110	-55	65
Cà Mau	Năm Căn	82	-50	88	-16	57	-38	82	-26	35
	Trần Văn Thời	62	2	50	-8	32	-17	47	-11	31
Kiên Giang	Rạch Giá	44	15	48	-19	35	-5	44	-22	48
	Phú Quốc	42	40	25	15	12	10	16	16	19

Vùng Biển	Độ cao sóng biển dự báo trong 48 giờ		
	Độ cao sóng lớn nhất (m)	Hướng thịnh hành	Ghi chú
Bắc vịnh Bắc Bộ	0.3 - 0.9	Đông, Đông Nam	
Nam vịnh Bắc Bộ	0.4 - 1.1	Đông, Đông Nam	
Quảng Trị đến Quảng Ngãi	1.0 - 1.3	Đông, Đông Bắc	
Bình Định đến Ninh Thuận	1.1 - 1.4	Đông Bắc	
Bình Thuận đến Cà Mau	0.3 - 1.9	Đông Bắc, Đông	
Cà Mau đến Kiên Giang	0.3 - 1.4	Đông, Đông Nam	
Quần đảo Hoàng Sa	1.4 - 1.6	Đông Bắc, Đông	
Quần đảo Trường Sa	1.5 - 1.8	Đông Bắc	
Bắc Biển Đông	1.1 - 2.3	Đông, Đông Bắc	Cảnh báo
Giữa Biển Đông	0.8 - 1.8	Đông Bắc	
Nam Biển Đông	1.1 - 1.9	Đông Bắc	

**Tin phát lúc: 13 giờ 00**

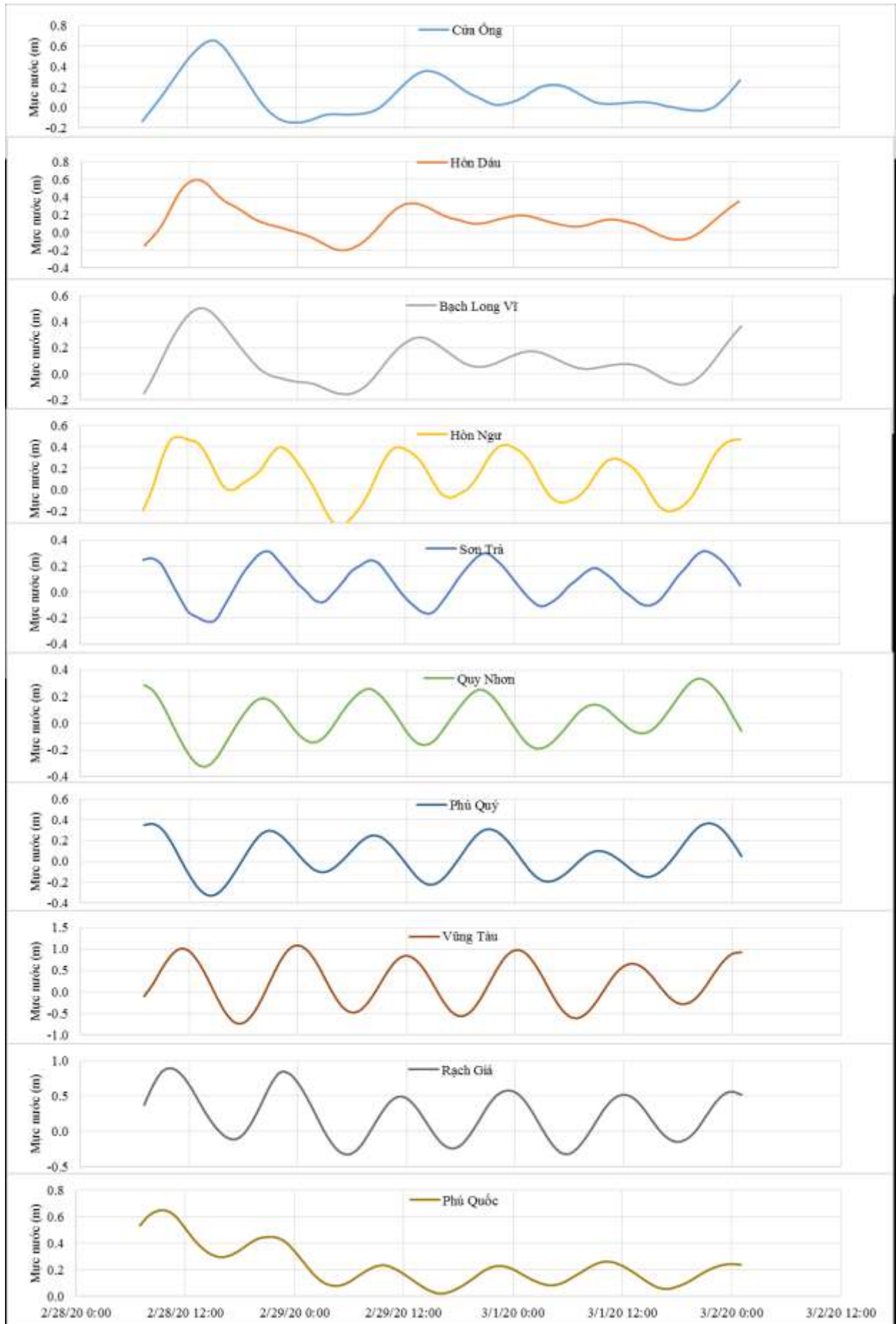
Thời điểm phát tin dự báo tiếp theo: 13 giờ 00 ngày 29/02/2020

Người xây dựng bản tin: Nguyễn Thị Lan

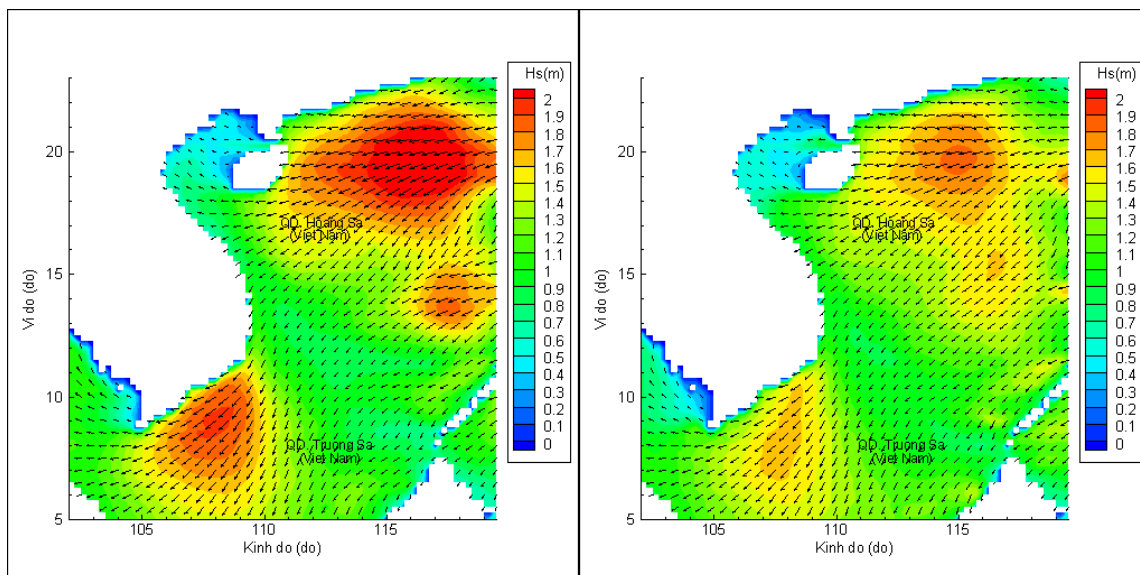
Người soát bản tin: Lê Quốc Huy

## Biến trình mực nước tổng cộng tại 10 trạm Hải văn

(Cửa Ông, Hòn Dấu, Bạch Long Vĩ, Hòn Ngự, Sơn Trà, Quy Nhơn, Phú Quý, Vũng Tàu, Rạch Giá, Phú Quốc)

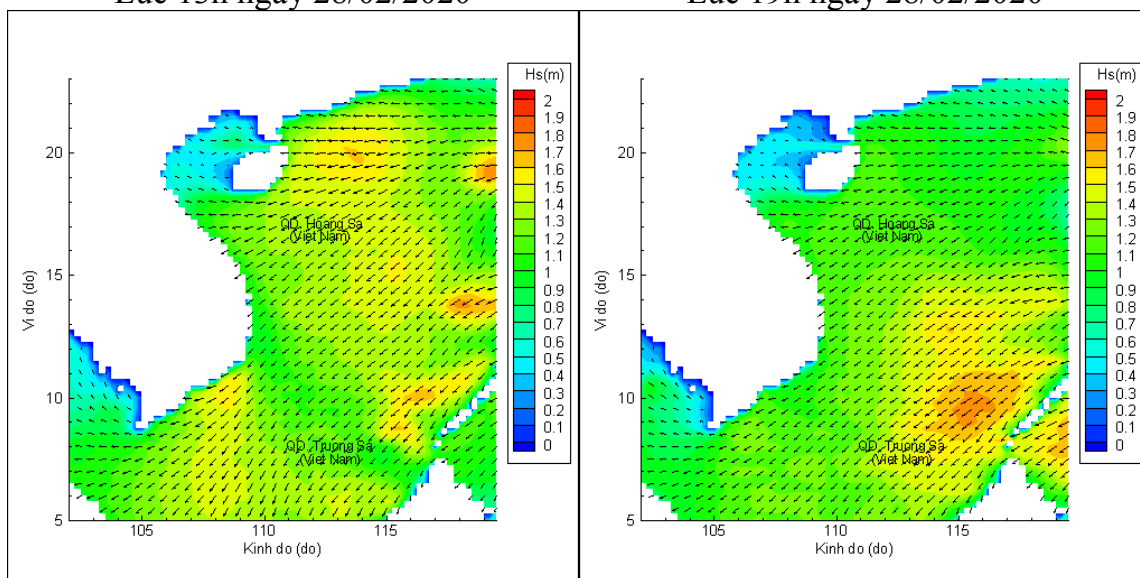


# Phân bố độ cao sóng ven bờ và ngoài khơi biển Việt Nam



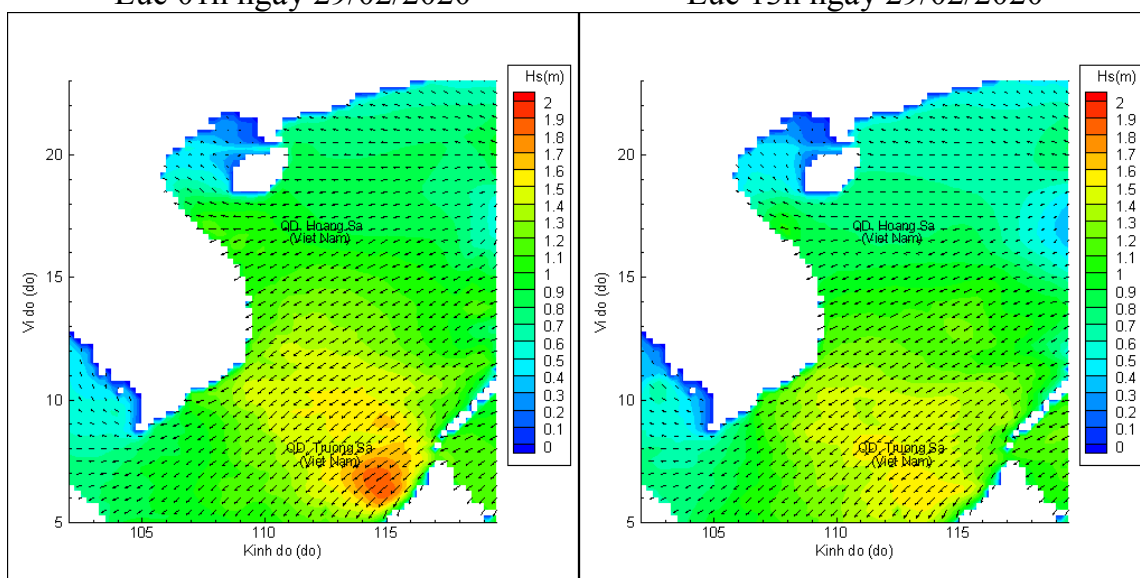
Lúc 13h ngày 28/02/2020

Lúc 19h ngày 28/02/2020



Lúc 01h ngày 29/02/2020

Lúc 13h ngày 29/02/2020



Lúc 01h ngày 01/03/2020

Lúc 13h ngày 01/03/2020