

**BẢN TIN DỰ BÁO MỨC NƯỚC VÀ SÓNG BIỂN**

(Lúc 13 giờ – 06Z ngày 05/01/2019)

Tỉnh/ TP	Huyện	Mức nước tổng cộng dự báo trong 48 giờ (cm)								
		05/01		06/01				07/01		
		13h	19h	1h	7h	13h	19h	1h	7h	13h
Quảng Ninh	Đầm Hà	-140	-107	66	149	-121	-115	67	182	-103
	Cửa Ông	-110	-116	87	123	-99	-124	79	160	-80
TP. Hải Phòng	Hòn Dấu	-82	-125	98	105	-68	-131	88	138	-56
	Bạch Long Vĩ	-106	-102	92	92	-95	-111	88	123	-83
Thái Bình	Thái Thụy	-72	-125	101	95	-59	-129	90	126	-49
Nam Định	Hải Hậu	-51	-121	109	76	-43	-127	94	105	-34
Ninh Bình	Kim Sơn	-44	-122	111	71	-39	-126	93	100	-31
Thanh Hóa	Quảng Xương	-35	-118	110	69	-29	-121	90	95	-23
Nghệ An	Diễn Châu	-20	-107	103	63	-14	-109	82	81	-10
	Hòn Ngư	-19	-105	101	59	-13	-107	82	77	-9
Hà Tĩnh	Thạch Hà	-12	-97	90	52	-6	-100	76	67	0
Quảng Bình	Quảng Trạch	-5	-72	62	29	3	-75	58	38	12
	Quảng Ninh	3	-53	48	11	9	-54	50	18	18
Quảng Trị	Gio Linh	8	-31	38	-4	10	-32	43	-1	19
	Cồn Cỏ	1	-30	41	-8	4	-32	47	-3	13
Thừa Thiên Huế	Hương Trà	9	-7	24	-18	10	-7	33	-19	18
	Phú Lộc	12	12	12	-30	12	12	23	-34	19
TP. Đà Nẵng	Sơn Trà	15	27	0	-40	11	27	13	-46	18
	Hoàng Sa	-3	56	-14	-59	-9	56	3	-67	-7
Quảng Nam	Tam Kỳ	15	45	-10	-50	11	46	5	-59	17
	Cù Lao Chàm	13	39	-8	-48	9	40	7	-55	14
Quảng Ngãi	TP. Quảng Ngãi	13	55	-12	-58	9	55	6	-67	13
	Lý Sơn	9	54	-14	-58	5	55	3	-66	8
Bình Định	Phú Mỹ	9	57	-14	-59	6	57	4	-68	7
	Quy Nhơn	9	56	-15	-58	6	54	2	-71	7
Phú Yên	TP. Tuy Hòa	4	51	-19	-66	1	52	1	-77	1
Khánh Hòa	TP. Nha Trang	9	59	-5	-63	7	58	11	-79	3
	Trường Sa	14	61	3	-74	3	61	19	-83	-1
Ninh Thuận	TP. PR-Tháp Chàm	14	56	-1	-76	8	55	17	-88	6
Bình Thuận	TP. Phan Thiết	66	31	57	-129	54	41	73	-133	41
	Phú Quý	23	56	10	-86	15	57	27	-96	10
Bà Rịa Vũng Tàu	Vũng Tàu	92	24	113	-158	50	62	114	-133	13
	Côn Đảo	51	37	107	-146	8	60	112	-118	-22
TPHCM	Cần Giờ	99	22	121	-155	56	63	122	-127	18
Tiền Giang	Gò Công Tây	107	21	127	-156	64	64	127	-125	25
Bến Tre	Ba Tri	108	28	136	-150	65	75	138	-116	24
Trà Vinh	Duyên Hải	85	32	126	-156	35	73	127	-120	-4
Sóc Trăng	Tân Phú	59	42	115	-133	4	76	118	-93	-31
Bạc Liêu	TP. Bạc Liêu	-2	71	92	-80	-55	99	99	-41	-80
Cà Mau	Năm Căn	-39	75	83	-46	-83	85	93	-13	-93
	Trần Văn Thời	-7	19	71	-39	-41	1	57	-11	-21
Kiên Giang	Rạch Giá	22	-27	63	-31	-19	-54	43	-22	21
	Phú Quốc	15	-1	34	15	-17	-27	17	31	22

Vùng Biển	Độ cao sóng biển dự báo trong 48 giờ		
	Độ cao sóng lớn nhất (m)	Hướng thịnh hành	Ghi chú
Bắc vịnh Bắc Bộ	0.3 - 1.7	Đông Bắc, Đông	
Nam vịnh Bắc Bộ	0.9 - 1.7	Đông Bắc, Đông	
Quảng Trị đến Quảng Ngãi	1.1 - 1.7	Đông, Đông Bắc	
Bình Định đến Ninh Thuận	1.7 - 2.5	Đông Bắc, Đông	Cảnh Báo
Bình Thuận đến Cà Mau	0.3 - 2.8	Đông Bắc, Đông	Cảnh Báo
Cà Mau đến Kiên Giang	0.3 - 2.1	Đông	Cảnh Báo
Quần đảo Hoàng Sa	1.4 - 1.6	Đông Bắc	
Quần đảo Trường Sa	1.9 - 2.4	Đông Bắc, Đông	Cảnh Báo
Bắc Biển Đông	0.7 - 2.2	Đông Bắc, Đông	Cảnh Báo
Giữa Biển Đông	0.9 - 2.3	Đông, Đông Bắc	Cảnh Báo
Nam Biển Đông	1.2 - 2.6	Đông Bắc	Cảnh Báo

**Tin phát lúc: 13 giờ 00**

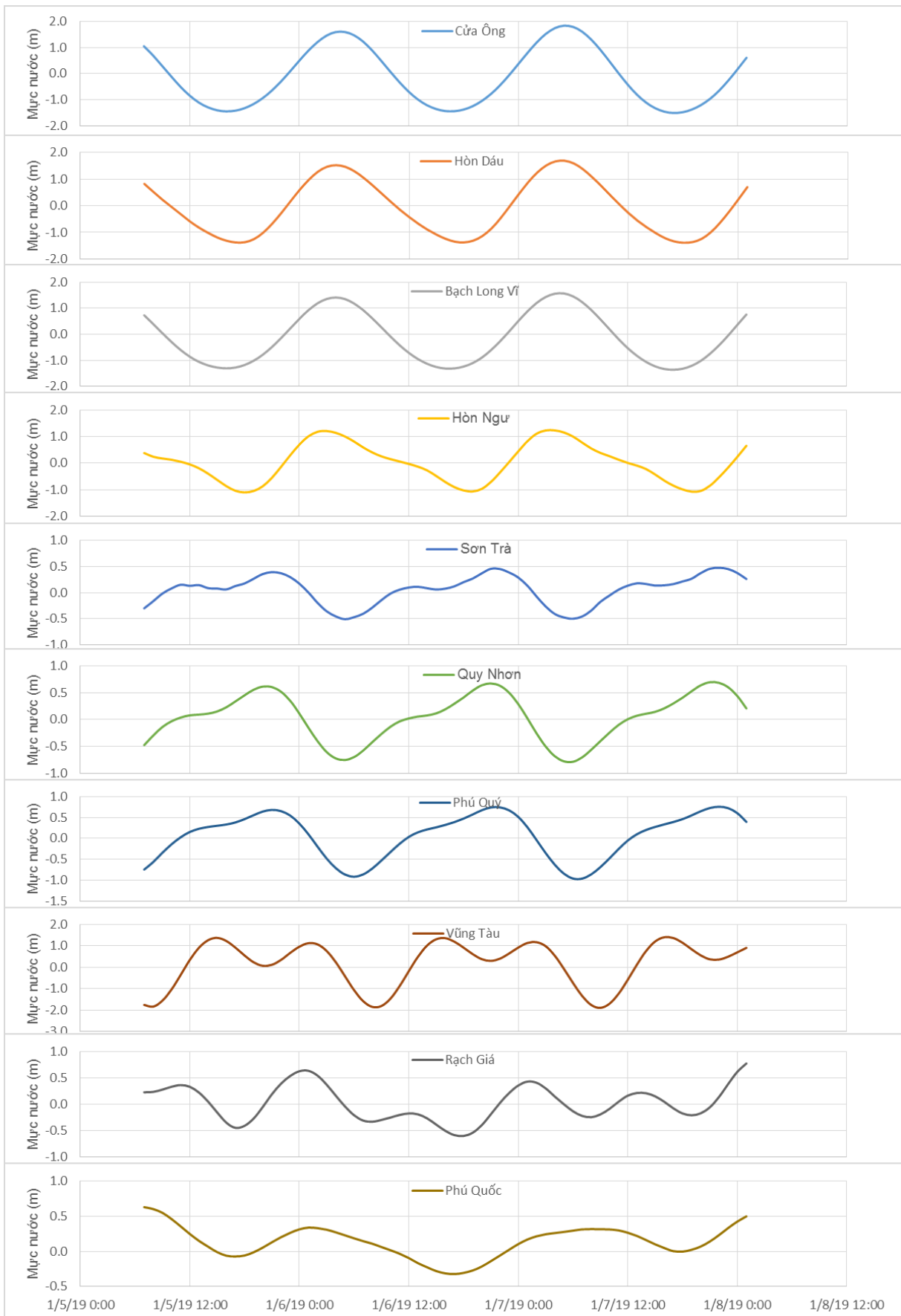
Thời điểm phát tin dự báo tiếp theo: 13 giờ 00 ngày 06/01/2019

Người xây dựng bản tin: Dương Ngọc Tiên

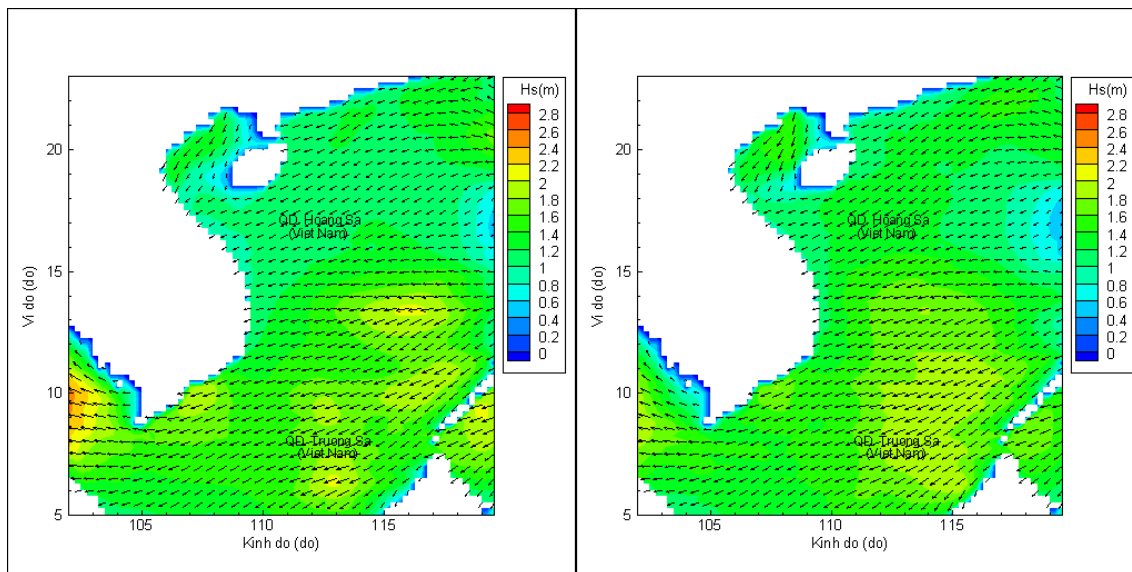
Người soát bản tin: Nguyễn Thị Thanh

## Biên trình mực nước tổng cộng tại 10 trạm Hải văn

(Cửa Ông, Hòn Dấu, Bạch Long Vĩ, Hòn Ngự, Sơn Trà, Quy Nhơn, Phú Quý, Vũng Tàu, Rạch Giá, Phú Quốc)

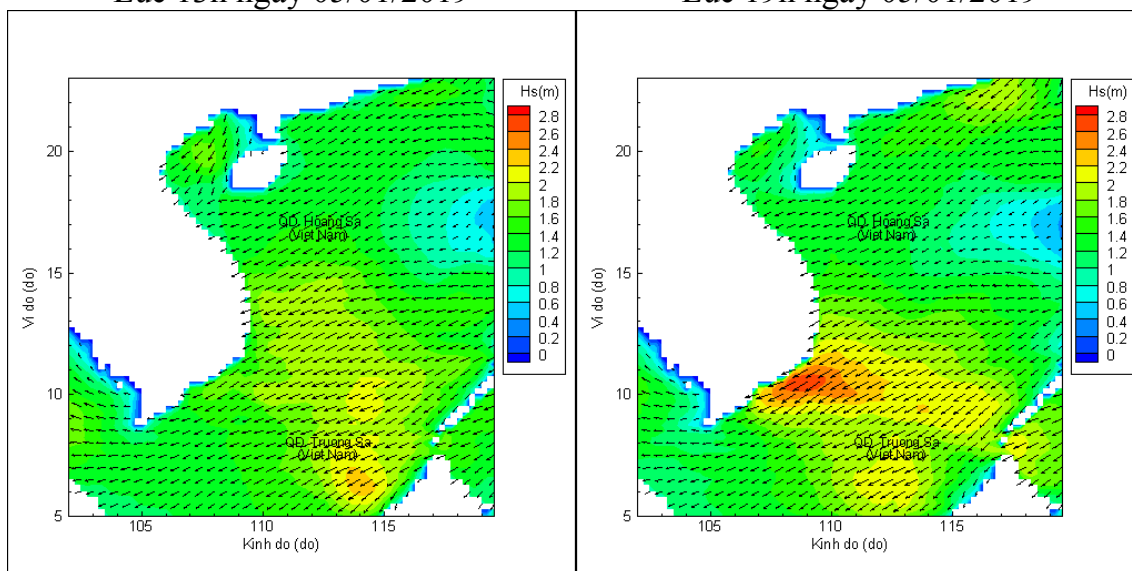


## Phân bố độ cao sóng ven bờ và ngoài khơi biển Việt Nam



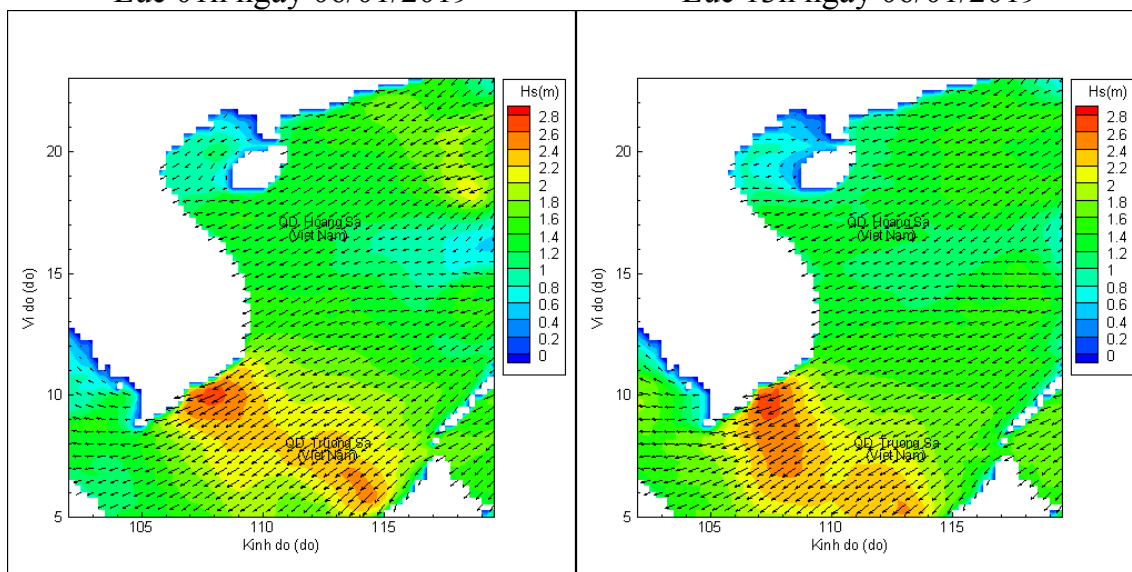
Lúc 13h ngày 05/01/2019

Lúc 19h ngày 05/01/2019



Lúc 01h ngày 06/01/2019

Lúc 13h ngày 06/01/2019



Lúc 01h ngày 07/01/2019

Lúc 13h ngày 07/01/2019