

BẢN TIN DỰ BÁO MỨC NƯỚC VÀ SÓNG BIỂN

(Lúc 13 giờ – 06Z ngày 08/01/2019)

Tỉnh/ TP	Huyện	Mức nước tổng cộng dự báo trong 48 giờ (cm)								
		08/01		09/01				10/01		
		13h	19h	1h	7h	13h	19h	1h	7h	13h
Quảng Ninh	Đầm Hà	-79	-145	23	194	-49	-150	1	180	-8
	Cửa Ông	-55	-147	28	181	-27	-144	0	168	1
TP. Hải Phòng	Hòn Dấu	-37	-139	44	163	-17	-137	4	154	4
	Bạch Long Vĩ	-68	-135	43	145	-43	-133	17	141	-17
Thái Bình	Thái Thụy	-32	-132	47	153	-16	-131	5	146	3
Nam Định	Hải Hậu	-18	-126	50	133	-9	-122	7	128	7
Ninh Bình	Kim Sơn	-15	-124	49	126	-10	-118	4	125	6
Thanh Hóa	Quảng Xương	-7	-117	47	122	-3	-111	4	120	10
Nghệ An	Diễn Châu	3	-108	43	107	11	-98	4	102	17
	Hòn Ngư	5	-106	42	102	13	-96	5	98	18
Hà Tĩnh	Thạch Hà	15	-101	38	86	23	-91	7	84	26
Quảng Bình	Quảng Trạch	25	-81	36	49	30	-73	11	47	32
	Quảng Ninh	28	-62	36	24	31	-53	18	24	32
Quảng Trị	Gio Linh	27	-42	36	2	27	-35	24	4	28
	Cồn Cỏ	22	-41	41	2	23	-36	29	5	24
Thừa Thiên Huế	Hương Trà	23	-18	33	-20	22	-15	27	-17	22
	Phú Lộc	20	3	29	-38	20	2	29	-34	19
TP. Đà Nẵng	Sơn Trà	19	19	27	-51	18	16	31	-47	17
	Hoàng Sa	-8	43	27	-70	-11	34	35	-65	-12
Quảng Nam	Tam Kỳ	16	37	27	-64	13	32	35	-60	12
	Cù Lao Chàm	14	32	27	-60	13	27	33	-56	12
Quảng Ngãi	TP. Quảng Ngãi	9	43	30	-72	7	37	40	-66	5
	Lý Sơn	5	44	28	-70	3	36	37	-65	1
Bình Định	Phú Mỹ	6	45	31	-73	3	39	41	-66	0
	Quy Nhơn	6	43	30	-77	1	36	38	-67	0
Phú Yên	TP. Tuy Hòa	0	39	28	-78	-3	34	38	-72	-7
Khánh Hòa	TP. Nha Trang	5	46	38	-77	1	38	44	-74	-8
	Trường Sa	-3	50	43	-77	-9	41	48	-69	-12
Ninh Thuận	TP. PR-Tháp Chàm	7	43	43	-88	-1	34	47	-81	-8
Bình Thuận	TP. Phan Thiết	29	47	78	-105	4	48	70	-86	-13
	Phú Quý	8	49	50	-89	-2	41	53	-80	-10
Bà Rịa Vũng Tàu	Vũng Tàu	-18	96	77	-68	-65	108	55	-35	-88
	Côn Đảo	-52	95	79	-55	-90	102	61	-23	-105
TPHCM	Cần Giờ	-15	99	76	-59	-69	114	51	-25	-92
Tiền Giang	Gò Công Tây	-12	102	77	-56	-69	118	51	-20	-92
Bến Tre	Ba Tri	-16	110	82	-47	-75	129	54	-9	-96
Trà Vinh	Duyên Hải	-43	116	76	-45	-95	131	50	-8	-115
Sóc Trăng	Tân Phú	-71	122	70	-22	-114	130	47	11	-125
Bạc Liêu	TP. Bạc Liêu	-112	125	64	12	-141	122	50	37	-140
Cà Mau	Năm Căn	-114	98	72	19	-132	86	63	39	-123
	Trần Văn Thời	-34	24	56	4	-55	14	42	24	-45
Kiên Giang	Rạch Giá	19	-35	52	-8	-14	-28	29	16	-4
	Phú Quốc	19	-10	24	21	0	-22	17	32	14

Vùng Biển	Độ cao sóng biển dự báo trong 48 giờ		
	Độ cao sóng lớn nhất (m)	Hướng thịnh hành	Ghi chú
Bắc vịnh Bắc Bộ	0.3 - 1.8	Đông Bắc, Đông	
Nam vịnh Bắc Bộ	0.6 - 1.4	Đông, Đông Bắc	
Quảng Trị đến Quảng Ngãi	1.1 - 1.6	Đông, Đông Bắc	
Bình Định đến Ninh Thuận	1.5 - 1.8	Đông Bắc, Đông	
Bình Thuận đến Cà Mau	0.3 - 2.1	Đông Bắc, Đông	Cảnh Báo
Cà Mau đến Kiên Giang	0.3 - 1.4	Đông	
Quần đảo Hoàng Sa	1.5 - 1.6	Đông Bắc	
Quần đảo Trường Sa	1.7 - 2.1	Đông Bắc	Cảnh Báo
Bắc Biển Đông	1.5 - 3.2	Đông Bắc	Cảnh Báo
Giữa Biển Đông	1.1 - 2.5	Đông, Đông Bắc	Cảnh Báo
Nam Biển Đông	1.0 - 2.1	Đông Bắc	Cảnh Báo

Tin phát lúc: 13 giờ 00

Thời điểm phát tin dự báo tiếp theo: 13 giờ 00 ngày 09/01/2019

Người xây dựng bản tin: Nguyễn Thị Lan

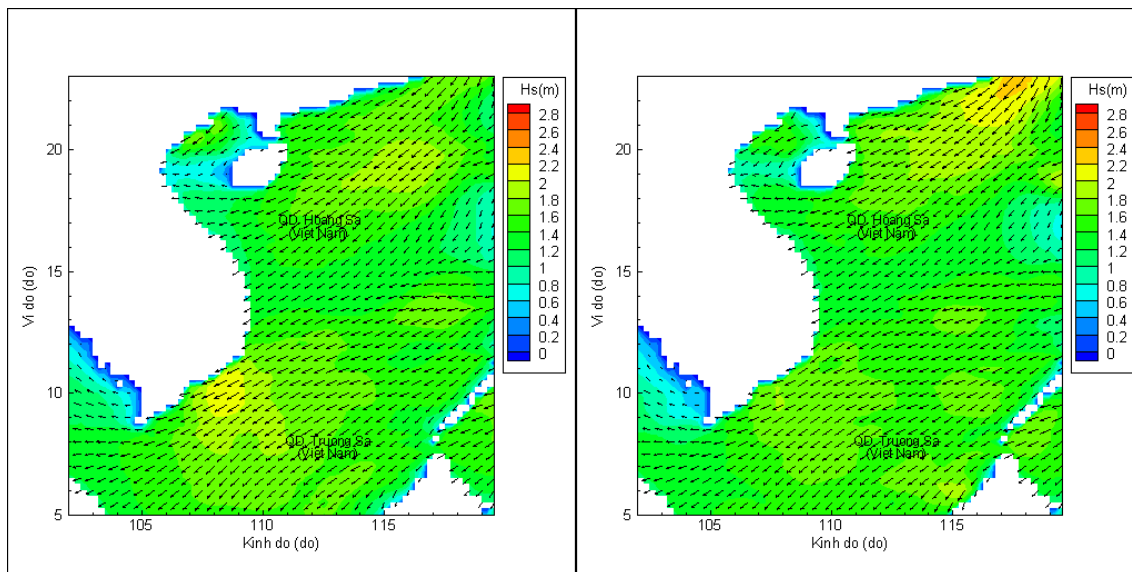
Người soát bản tin: Lê Quốc Huy

Biên trình mực nước tổng cộng tại 10 trạm Hải văn

(Cửa Ông, Hòn Dấu, Bạch Long Vĩ, Hòn Ngư, Sơn Trà, Quy Nhơn, Phú Quý, Vũng Tàu, Rạch Giá, Phú Quốc)

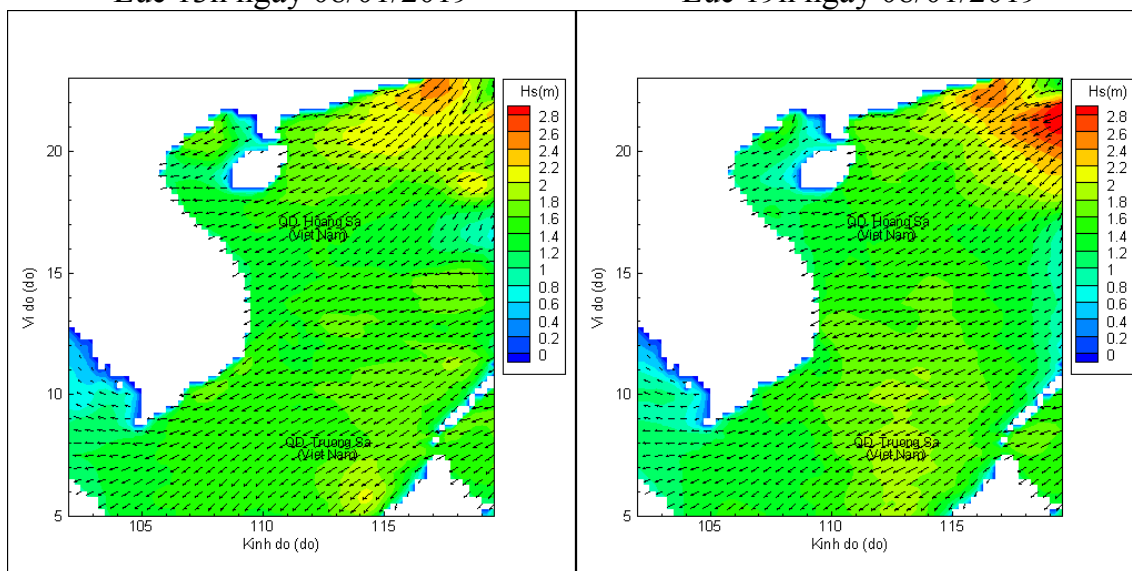


Phân bố độ cao sóng ven bờ và ngoài khơi biển Việt Nam



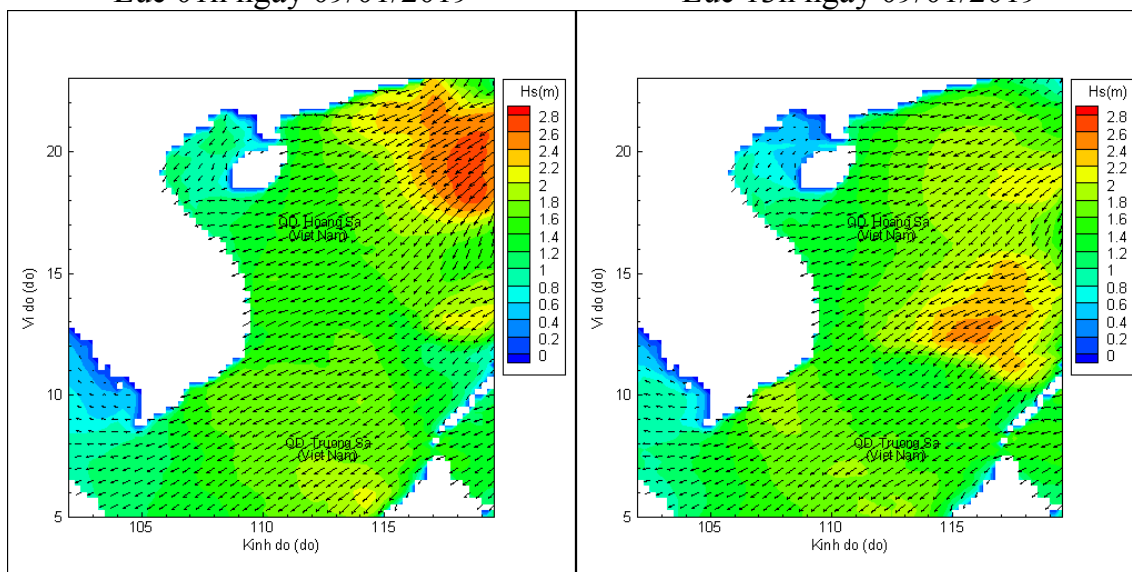
Lúc 13h ngày 08/01/2019

Lúc 19h ngày 08/01/2019



Lúc 01h ngày 09/01/2019

Lúc 13h ngày 09/01/2019



Lúc 01h ngày 10/01/2019

Lúc 13h ngày 10/01/2019