

BẢN TIN DỰ BÁO MỨC NƯỚC VÀ SÓNG BIỂN

(Lúc 13 giờ – 06Z ngày 12/01/2019)

Tỉnh/ TP	Huyện	Mức nước tổng cộng dự báo trong 48 giờ (cm)								
		12/01		13/01				14/01		
		13h	19h	1h	7h	13h	19h	1h	7h	13h
Quảng Ninh	Đầm Hà	25	-113	-34	89	31	-82	-13	56	31
	Cửa Ông	22	-96	-34	87	29	-71	-19	59	26
TP. Hải Phòng	Hòn Dấu	17	-85	-38	86	25	-57	-23	62	18
	Bạch Long Vĩ	3	-89	-30	80	10	-62	-21	56	9
Thái Bình	Thái Thụy	14	-77	-37	83	21	-51	-24	60	15
Nam Định	Hải Hậu	13	-63	-34	76	17	-39	-27	57	9
Ninh Bình	Kim Sơn	11	-57	-33	74	16	-34	-29	57	7
Thanh Hóa	Quảng Xương	13	-50	-33	72	16	-29	-29	55	6
Nghệ An	Diễn Châu	18	-43	-29	64	18	-21	-26	48	4
	Hòn Ngư	19	-43	-29	60	17	-22	-26	46	5
Hà Tĩnh	Thạch Hà	23	-41	-28	52	18	-19	-27	43	6
Quảng Bình	Quảng Trạch	20	-33	-18	33	14	-11	-25	33	1
	Quảng Ninh	16	-23	-10	20	11	-4	-18	24	0
Quảng Trị	Gio Linh	12	-14	-1	7	6	1	-10	15	-2
	Cồn Cỏ	9	-17	1	8	4	-2	-8	15	-3
Thừa Thiên Huế	Hương Trà	7	-5	10	-8	4	5	-1	3	-3
	Phú Lộc	4	2	18	-20	3	9	5	-8	-3
TP. Đà Nẵng	Sơn Trà	4	8	23	-30	1	12	12	-17	-2
	Hoàng Sa	-12	10	31	-38	-11	9	19	-26	-6
Quảng Nam	Tam Kỳ	0	14	30	-38	-1	15	18	-23	0
	Cù Lao Chàm	0	11	27	-36	-1	13	16	-22	-1
Quảng Ngãi	TP. Quảng Ngãi	-4	14	33	-39	-6	14	21	-21	-2
	Lý Sơn	-5	13	32	-40	-6	13	20	-24	-2
Bình Định	Phú Mỹ	-8	13	34	-36	-9	11	21	-20	-7
	Quy Nhơn	-9	10	33	-36	-12	8	18	-23	-7
Phú Yên	TP. Tuy Hòa	-14	8	27	-39	-15	8	17	-24	-10
Khánh Hòa	TP. Nha Trang	-9	19	36	-34	-10	17	22	-21	-9
	Trường Sa	-11	20	39	-34	-11	18	24	-22	-7
Ninh Thuận	TP. PR-Tháp Chàm	-9	18	35	-39	-13	18	20	-24	-13
Bình Thuận	TP. Phan Thiết	-30	51	30	-13	-34	57	8	5	-31
	Phú Quý	-13	26	37	-34	-16	25	20	-19	-13
Bà Rịa Vũng Tàu	Vũng Tàu	-103	110	-2	44	-93	111	-10	45	-66
	Côn Đảo	-112	102	4	41	-99	95	-4	36	-70
TPHCM	Cần Giờ	-105	118	-5	52	-93	118	-11	53	-67
Tiền Giang	Gò Công Tây	-107	126	-9	59	-95	127	-14	60	-69
Bến Tre	Ba Tri	-112	136	-6	70	-96	138	-7	68	-68
Trà Vinh	Duyên Hải	-126	132	-7	65	-107	128	-10	58	-76
Sóc Trăng	Tân Phú	-132	124	-4	64	-110	115	-1	54	-73
Bạc Liêu	TP. Bạc Liêu	-129	102	11	63	-103	90	18	46	-63
Cà Mau	Năm Căn	-104	64	33	46	-80	56	37	31	-46
	Trần Văn Thời	-45	32	15	30	-49	29	6	36	-30
Kiên Giang	Rạch Giá	-24	16	-1	32	-45	23	-18	48	-38
	Phú Quốc	13	2	11	22	-3	2	6	32	8

Vùng Biển	Độ cao sóng biển dự báo trong 48 giờ		
	Độ cao sóng lớn nhất (m)	Hướng thịnh hành	Ghi chú
Bắc vịnh Bắc Bộ	0.3 - 1.3	Đông Bắc, Đông, Bắc	
Nam vịnh Bắc Bộ	0.5 - 0.9	Đông, Đông Bắc	
Quảng Trị đến Quảng Ngãi	0.9 - 1.3	Đông	
Bình Định đến Ninh Thuận	1.3 - 2.2	Đông Bắc, Đông	Cảnh Báo
Bình Thuận đến Cà Mau	0.3 - 2.4	Đông Bắc	Cảnh Báo
Cà Mau đến Kiên Giang	0.3 - 1.4	Đông	
Quần đảo Hoàng Sa	1.2 - 1.4	Đông Bắc	
Quần đảo Trường Sa	1.6 - 2.3	Đông Bắc	Cảnh Báo
Bắc Biển Đông	0.7 - 2.1	Đông Bắc, Đông	Cảnh Báo
Giữa Biển Đông	0.9 - 2.1	Đông Bắc, Đông	Cảnh Báo
Nam Biển Đông	1.1 - 2.3	Đông Bắc	Cảnh Báo

Tin phát lúc: 13 giờ 00

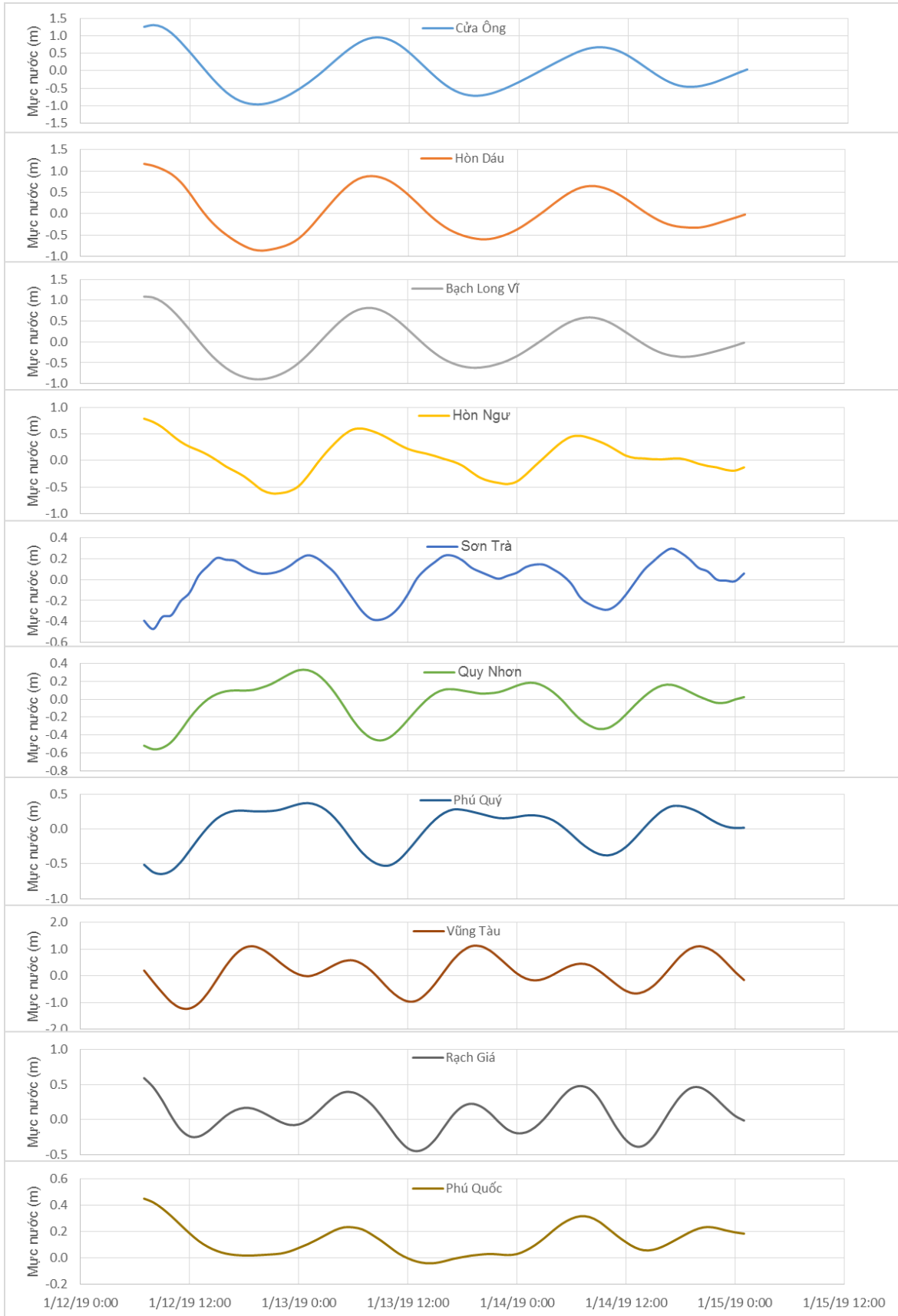
Thời điểm phát tin dự báo tiếp theo: 13 giờ 00 ngày 13/01/2019

Người xây dựng bản tin: Lê Đức Quyền

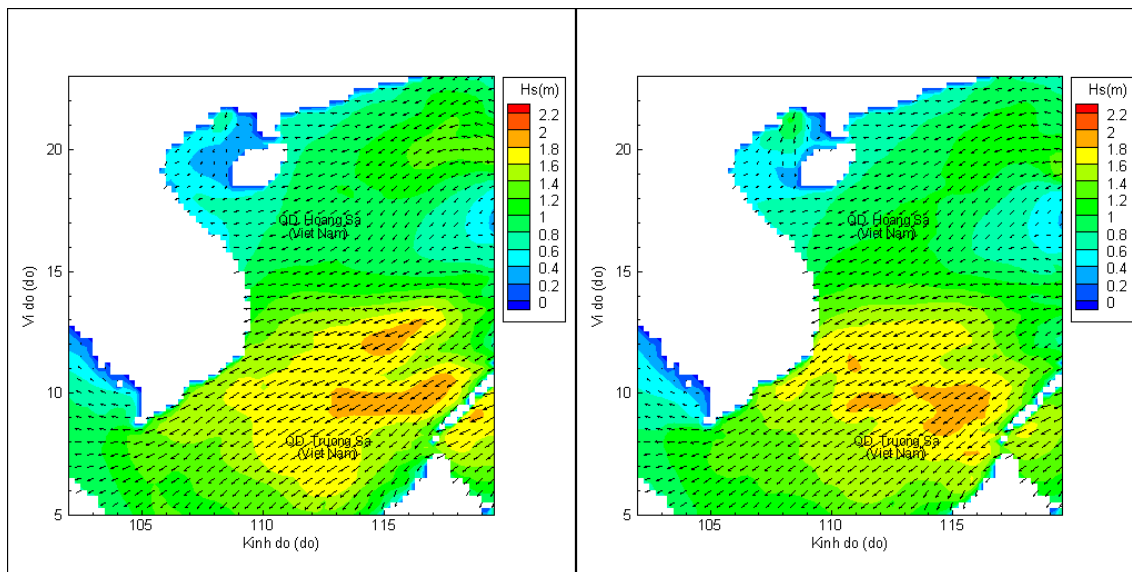
Người soát bản tin: Nguyễn Thị Thanh

Biến trình mực nước tổng cộng tại 10 trạm Hải vãn

(Cửa Ông, Hòn Dấu, Bạch Long Vĩ, Hòn Ngự, Sơn Trà, Quy Nhơn, Phú Quý, Vũng Tàu, Rạch Giá, Phú Quốc)

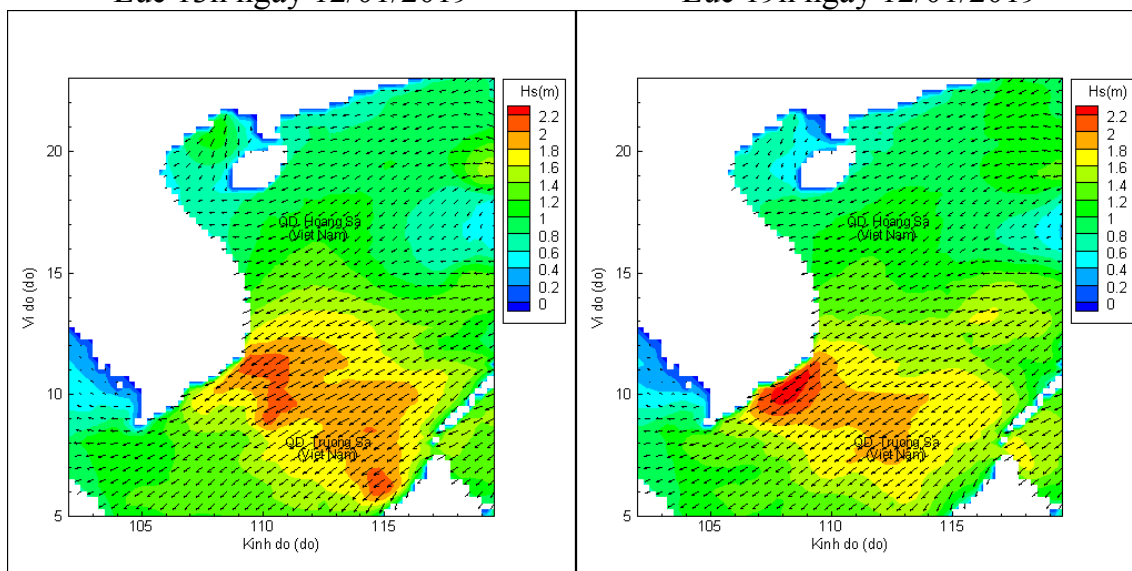


Phân bố độ cao sóng ven bờ và ngoài khơi biển Việt Nam



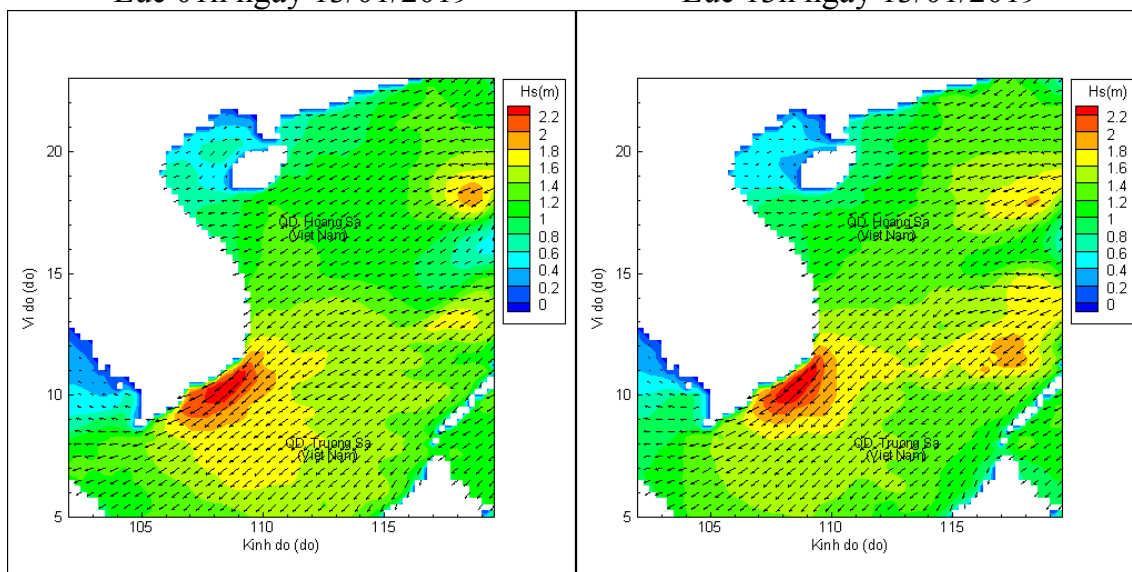
Lúc 13h ngày 12/01/2019

Lúc 19h ngày 12/01/2019



Lúc 01h ngày 13/01/2019

Lúc 13h ngày 13/01/2019



Lúc 01h ngày 14/01/2019

Lúc 13h ngày 14/01/2019