

**BẢN TIN DỰ BÁO MỨC NƯỚC VÀ SÓNG BIỂN**

(Lúc 13 giờ – 06Z ngày 13/01/2019)

Tỉnh/ TP	Huyện	Mức nước tổng cộng dự báo trong 48 giờ (cm)								
		13/01		14/01				15/01		
		13h	19h	1h	7h	13h	19h	1h	7h	13h
Quảng Ninh	Đầm Hà	35	-89	-23	58	37	-50	14	29	15
	Cửa Ông	31	-73	-27	57	32	-40	7	37	13
TP. Hải Phòng	Hòn Dấu	27	-60	-31	65	25	-25	1	43	7
	Bạch Long Vĩ	12	-66	-28	57	14	-31	-4	32	-1
Thái Bình	Thái Thụy	23	-53	-30	64	22	-19	1	43	4
Nam Định	Hải Hậu	22	-37	-31	61	16	-8	-5	43	0
Ninh Bình	Kim Sơn	20	-33	-31	60	14	-4	-6	45	-2
Thanh Hóa	Quảng Xương	21	-26	-30	61	15	1	-8	45	-1
Nghệ An	Diễn Châu	22	-19	-28	54	15	6	-9	38	0
	Hòn Ngư	21	-20	-29	51	14	6	-9	37	-2
Hà Tĩnh	Thạch Hà	20	-19	-30	47	13	7	-12	36	-2
Quảng Bình	Quảng Trạch	15	-12	-24	34	7	12	-17	34	-5
	Quảng Ninh	11	-5	-17	24	4	16	-14	29	-6
Quảng Trị	Gio Linh	7	1	-9	14	2	19	-10	23	-6
	Cồn Cỏ	4	-2	-7	15	1	18	-9	23	-7
Thừa Thiên Huế	Hương Trà	2	6	1	2	1	20	-3	14	-4
	Phú Lộc	0	9	8	-9	1	20	2	5	-1
TP. Đà Nẵng	Sơn Trà	-1	11	14	-16	1	19	7	-2	1
	Hoàng Sa	-10	8	21	-26	-5	12	5	-17	-2
Quảng Nam	Tam Kỳ	-2	14	20	-22	1	20	9	-7	3
	Cù Lao Chàm	-2	12	18	-21	0	19	8	-7	1
Quảng Ngãi	TP. Quảng Ngãi	-5	13	22	-22	-1	19	7	-7	2
	Lý Sơn	-5	11	22	-24	-1	17	7	-10	2
Bình Định	Phú Mỹ	-7	10	23	-20	-2	14	6	-5	3
	Quy Nhơn	-11	6	21	-19	-4	11	2	-7	3
Phú Yên	TP. Tuy Hòa	-14	4	15	-24	-8	11	1	-12	-3
Khánh Hòa	TP. Nha Trang	-9	16	24	-19	-4	20	5	-10	-4
	Trường Sa	-10	17	26	-21	-6	22	8	-12	-2
Ninh Thuận	TP. PR-Tháp Chàm	-10	17	22	-23	-9	23	1	-11	-8
Bình Thuận	TP. Phan Thiết	-31	57	12	9	-25	63	-11	14	-20
	Phú Quý	-13	25	22	-18	-9	31	1	-8	-8
Bà Rịa Vũng Tàu	Vũng Tàu	-86	110	-7	49	-65	104	-11	26	-24
	Côn Đảo	-93	96	0	42	-69	88	-1	17	-31
TPHCM	Cần Giờ	-89	118	-10	55	-66	108	-11	34	-24
Tiền Giang	Gò Công Tây	-91	126	-13	61	-69	114	-15	39	-26
Bến Tre	Ba Tri	-94	136	-5	71	-70	120	-8	45	-26
Trà Vinh	Duyên Hải	-104	128	-7	63	-75	113	-6	33	-29
Sóc Trăng	Tân Phú	-104	116	1	60	-75	100	8	25	-27
Bạc Liêu	TP. Bạc Liêu	-97	92	20	53	-66	77	31	16	-20
Cà Mau	Năm Căn	-74	58	39	36	-49	49	47	7	-17
	Trần Văn Thời	-35	40	15	32	-29	38	15	28	-21
Kiên Giang	Rạch Giá	-22	30	-2	43	-28	36	-4	51	-24
	Phú Quốc	13	13	17	26	5	10	15	28	2

Vùng Biển	Độ cao sóng biển dự báo trong 48 giờ		
	Độ cao sóng lớn nhất (m)	Hướng thịnh hành	Ghi chú
Bắc vịnh Bắc Bộ	0.3 - 1.2	Đông Bắc, Đông	
Nam vịnh Bắc Bộ	0.4 - 1.3	Đông	
Quảng Trị đến Quảng Ngãi	1.2 - 1.8	Đông, Đông Bắc	
Bình Định đến Ninh Thuận	1.4 - 2.2	Đông Bắc	Cảnh Báo
Bình Thuận đến Cà Mau	0.3 - 2.7	Đông Bắc	Cảnh Báo
Cà Mau đến Kiên Giang	0.3 - 1.4	Đông	
Quần đảo Hoàng Sa	1.6 - 2.2	Đông Bắc	Cảnh Báo
Quần đảo Trường Sa	1.6 - 2.1	Đông Bắc	Cảnh Báo
Bắc Biển Đông	1.5 - 3.0	Đông Bắc	Cảnh Báo
Giữa Biển Đông	0.8 - 2.2	Đông Bắc	Cảnh Báo
Nam Biển Đông	1.1 - 2.4	Đông Bắc	Cảnh Báo

**Tin phát lúc: 13 giờ 00**

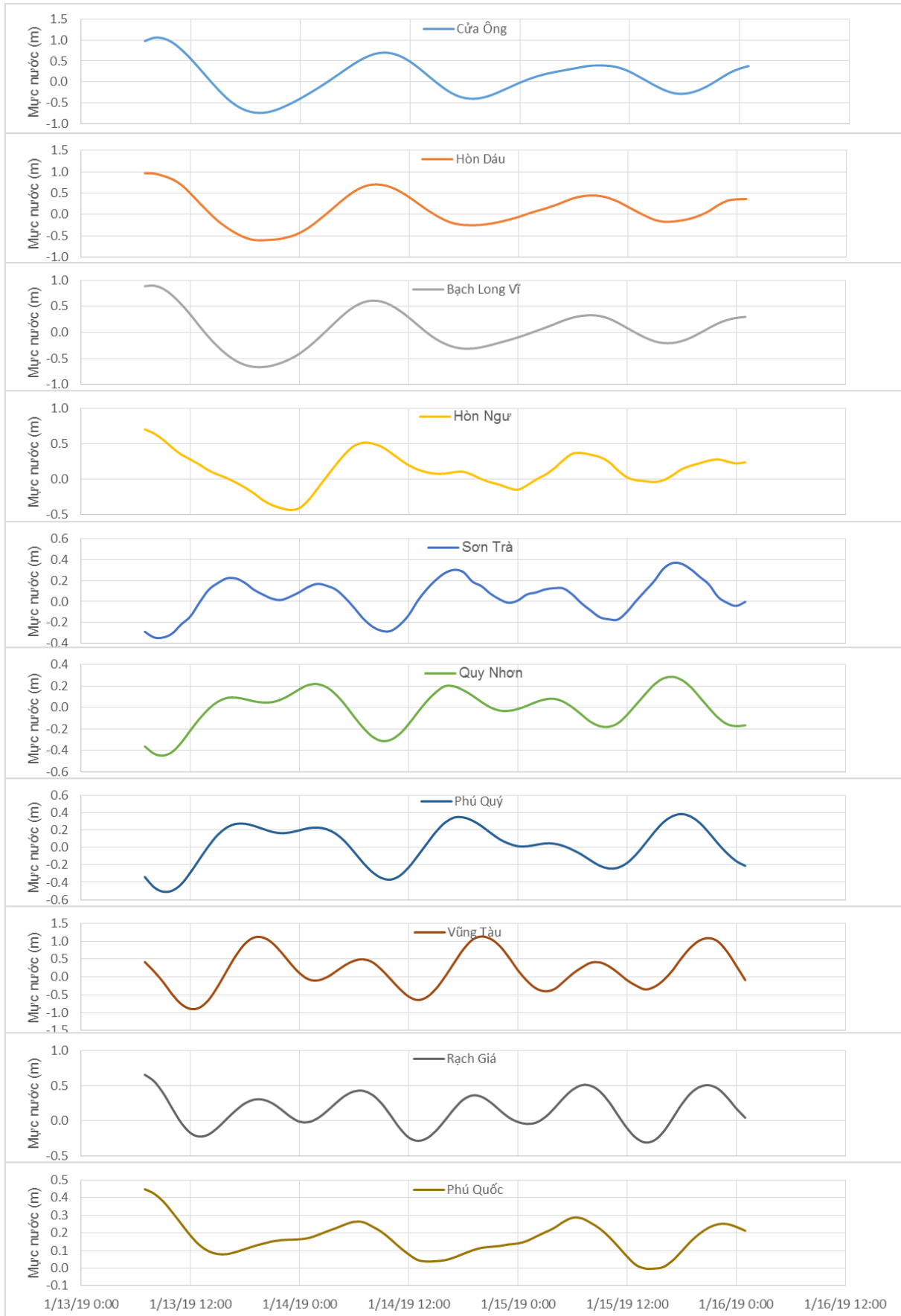
Thời điểm phát tin dự báo tiếp theo: 13 giờ 00 ngày 14/01/2019

Người xây dựng bản tin: Dương Ngọc Tiên

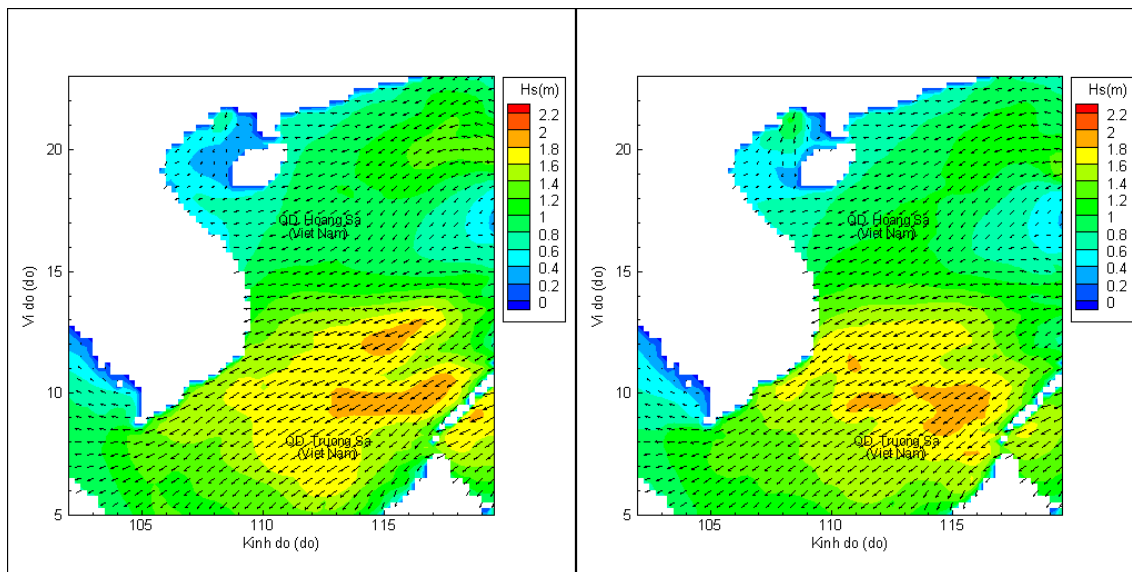
Người soát bản tin: Lê Quốc Huy

## Biên trình mực nước tổng cộng tại 10 trạm Hải văn

(Cửa Ông, Hòn Dấu, Bạch Long Vĩ, Hòn Ngư, Sơn Trà, Quy Nhơn, Phú Quý, Vũng Tàu, Rạch Giá, Phú Quốc)

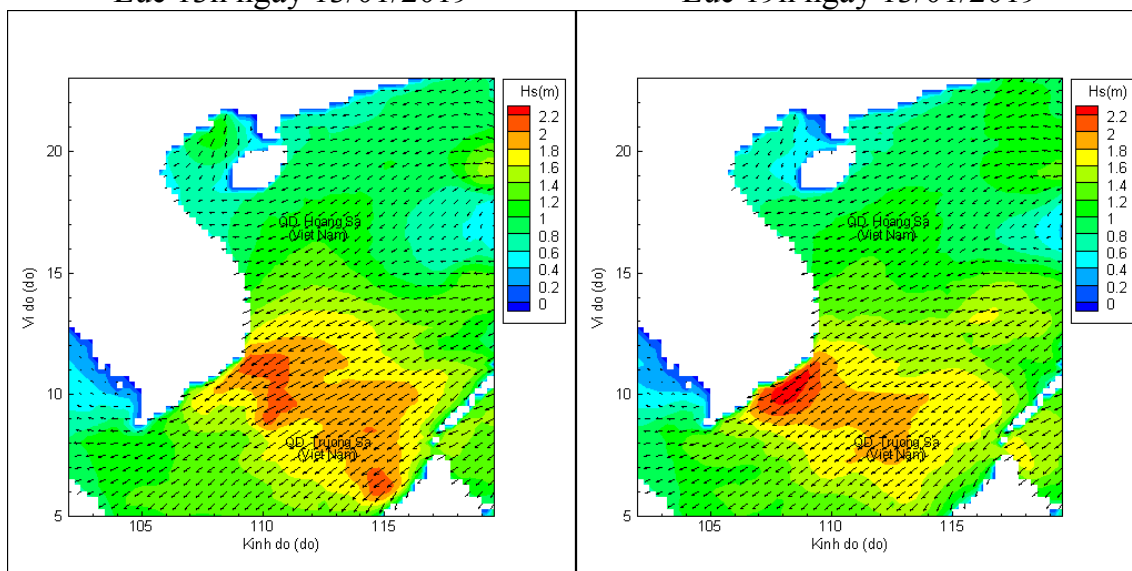


## Phân bố độ cao sóng ven bờ và ngoài khơi biển Việt Nam



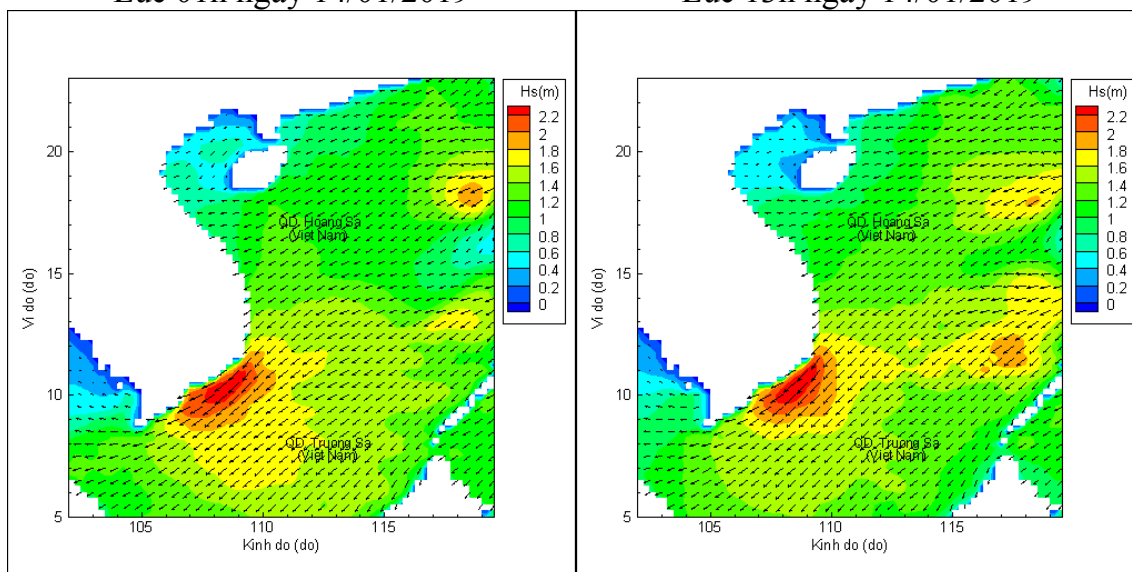
Lúc 13h ngày 13/01/2019

Lúc 19h ngày 13/01/2019



Lúc 01h ngày 14/01/2019

Lúc 13h ngày 14/01/2019



Lúc 01h ngày 15/01/2019

Lúc 13h ngày 15/01/2019