

**BẢN TIN DỰ BÁO MỨC NƯỚC VÀ SÓNG BIỂN**

(Lúc 13 giờ – 06Z ngày 17/01/2019)

Tỉnh/ TP	Huyện	Mức nước tổng cộng dự báo trong 48 giờ (cm)								
		17/01		18/01				19/01		
		13h	19h	1h	7h	13h	19h	1h	7h	13h
Quảng Ninh	Đầm Hà	-51	-19	108	22	-94	-32	127	50	-142
	Cửa Ông	-51	-16	105	23	-83	-33	130	49	-116
TP. Hải Phòng	Hòn Dấu	-44	-13	96	22	-71	-34	127	44	-90
	Bạch Long Vĩ	-49	-6	87	2	-77	-22	119	19	-105
Thái Bình	Thái Thụy	-42	-11	96	20	-66	-33	129	40	-80
Nam Định	Hải Hậu	-41	-3	86	15	-57	-28	124	33	-64
Ninh Bình	Kim Sơn	-42	-2	85	14	-55	-27	123	31	-61
Thanh Hóa	Quảng Xương	-41	-2	81	15	-50	-26	121	33	-49
Nghệ An	Diễn Châu	-38	-1	70	18	-43	-22	107	33	-29
	Hòn Ngư	-37	0	67	17	-43	-21	104	29	-30
Hà Tĩnh	Thạch Hà	-35	3	55	20	-39	-17	89	31	-27
Quảng Bình	Quảng Trạch	-38	16	29	26	-37	-2	50	30	-27
	Quảng Ninh	-32	22	15	23	-27	9	33	24	-18
Quảng Trị	Gio Linh	-27	29	3	19	-20	22	18	18	-10
	Cồn Cỏ	-27	32	4	16	-22	25	20	14	-13
Thừa Thiên Huế	Hương Trà	-20	34	-8	12	-11	31	3	11	-1
	Phú Lộc	-12	37	-18	7	-2	37	-11	3	7
TP. Đà Nẵng	Sơn Trà	-4	38	-26	3	5	44	-24	-4	13
	Hoàng Sa	6	41	-40	-18	7	56	-44	-31	4
Quảng Nam	Tam Kỳ	5	42	-35	-3	13	53	-36	-11	19
	Cù Lao Chàm	1	41	-32	-2	9	50	-33	-10	15
Quảng Ngãi	TP. Quảng Ngãi	8	46	-42	-6	15	61	-44	-18	17
	Lý Sơn	8	44	-42	-8	12	58	-44	-20	14
Bình Định	Phú Mỹ	12	45	-46	-8	17	64	-45	-19	16
	Quy Nhơn	11	42	-50	-12	13	59	-55	-22	16
Phú Yên	TP. Tuy Hòa	9	40	-49	-15	13	59	-51	-28	12
Khánh Hòa	TP. Nha Trang	11	49	-40	-13	16	64	-44	-31	13
	Trường Sa	11	51	-36	-20	17	63	-37	-38	16
Ninh Thuận	TP. PR-Tháp Chàm	6	52	-44	-18	11	63	-45	-36	12
Bình Thuận	TP. Phan Thiết	20	67	-18	-37	44	61	-4	-80	57
	Phú Quý	12	58	-36	-23	21	66	-35	-46	22
Bà Rịa Vũng Tàu	Vũng Tàu	70	39	54	-115	107	15	93	-164	122
	Côn Đảo	57	40	55	-115	82	30	88	-159	90
TPHCM	Cần Giờ	76	37	62	-118	114	9	107	-163	128
Tiền Giang	Gò Công Tây	79	38	64	-119	116	8	112	-164	132
Bến Tre	Ba Tri	90	45	71	-119	122	13	114	-162	139
Trà Vinh	Duyên Hải	83	38	73	-129	116	16	114	-175	131
Sóc Trăng	Tân Phú	78	31	84	-129	103	13	119	-169	111
Bạc Liêu	TP. Bạc Liêu	65	28	94	-117	71	26	117	-141	63
Cà Mau	Năm Căn	37	37	86	-89	28	43	101	-100	13
	Trần Văn Thời	5	36	48	-22	-6	18	63	-32	-1
Kiên Giang	Rạch Giá	5	13	29	11	7	-14	52	1	17
	Phú Quốc	12	12	38	22	-8	-10	37	24	-2

Vùng Biển	Độ cao sóng biển dự báo trong 48 giờ		
	Độ cao sóng lớn nhất (m)	Hướng thịnh hành	Ghi chú
Bắc vịnh Bắc Bộ	0.3 - 2.3	Đông, Đông Bắc	Cảnh Báo
Nam vịnh Bắc Bộ	0.6 - 2.0	Đông, Đông Bắc	Cảnh Báo
Quảng Trị đến Quảng Ngãi	1.3 - 2.0	Đông Bắc, Đông	Cảnh Báo
Bình Định đến Ninh Thuận	1.6 - 2.3	Đông Bắc	Cảnh Báo
Bình Thuận đến Cà Mau	0.3 - 2.6	Đông Bắc	Cảnh Báo
Cà Mau đến Kiên Giang	0.3 - 1.2	Đông, Đông Nam	
Quần đảo Hoàng Sa	1.8 - 2.0	Đông Bắc	Cảnh Báo
Quần đảo Trường Sa	1.7 - 2.1	Đông Bắc	Cảnh Báo
Bắc Biển Đông	1.3 - 2.8	Đông Bắc	Cảnh Báo
Giữa Biển Đông	0.9 - 2.2	Đông Bắc	Cảnh Báo
Nam Biển Đông	1.1 - 2.2	Đông Bắc, Bắc	Cảnh Báo

**Tin phát lúc: 13 giờ 00**

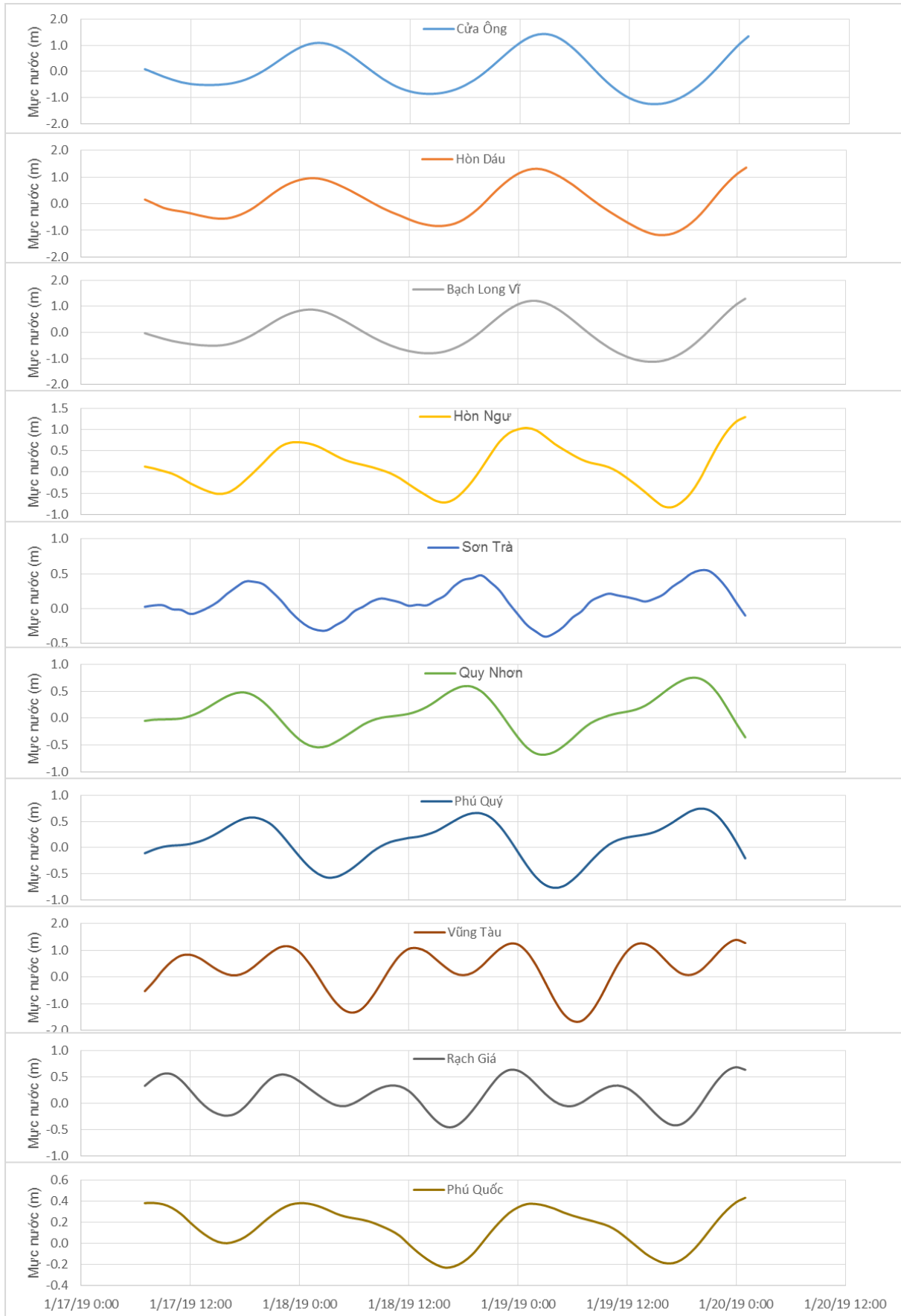
Thời điểm phát tin dự báo tiếp theo: 13 giờ 00 ngày 18/01/2019

Người xây dựng bản tin: Nguyễn Hồng Hạnh

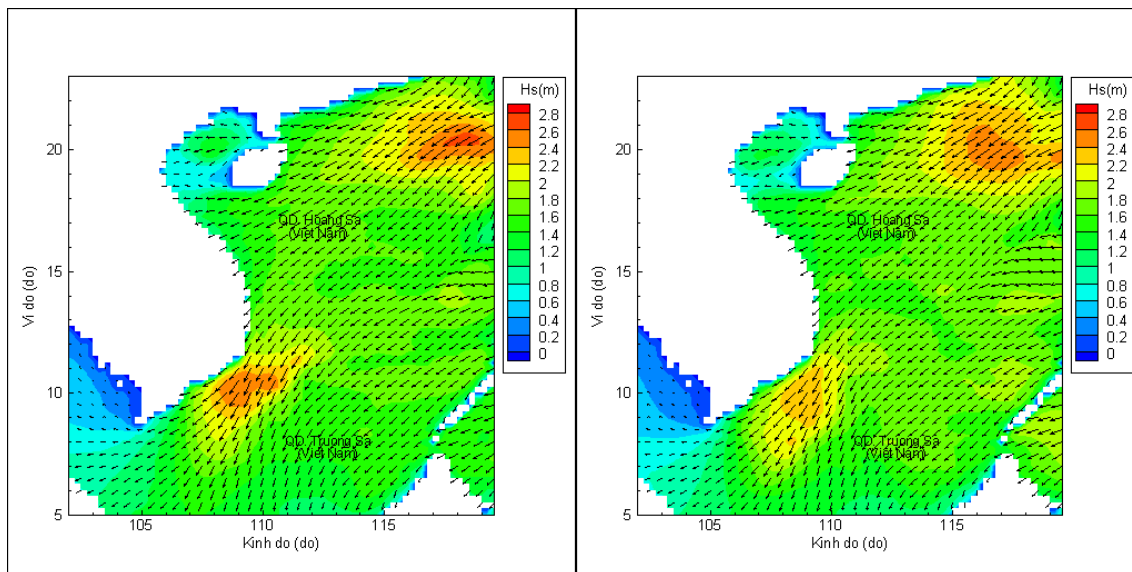
Người soát bản tin: Nguyễn Thị Thanh

## Biên trình mực nước tổng cộng tại 10 trạm Hải văn

(Cửa Ông, Hòn Dấu, Bạch Long Vĩ, Hòn Ngự, Sơn Trà, Quy Nhơn, Phú Quý, Vũng Tàu, Rạch Giá, Phú Quốc)

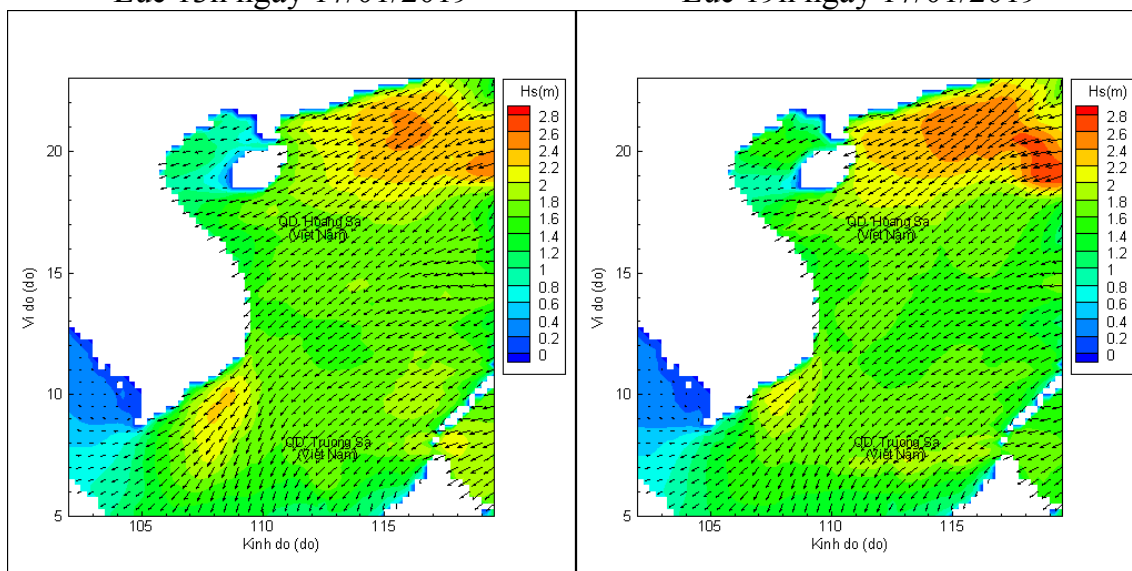


## Phân bố độ cao sóng ven bờ và ngoài khơi biển Việt Nam



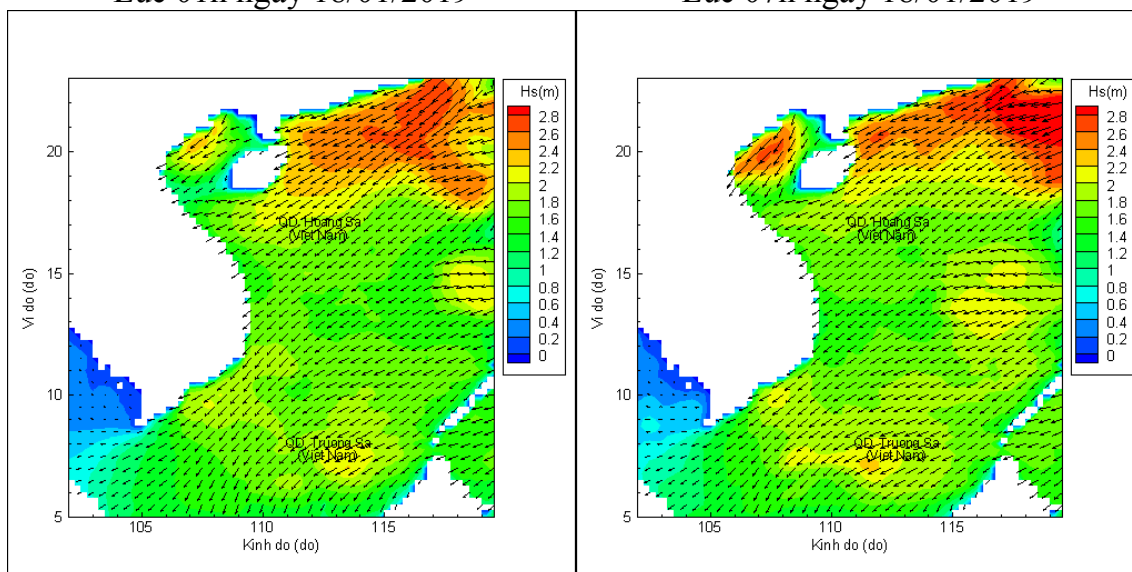
Lúc 13h ngày 17/01/2019

Lúc 19h ngày 17/01/2019



Lúc 01h ngày 18/01/2019

Lúc 07h ngày 18/01/2019



Lúc 13h ngày 18/01/2019

Lúc 01h ngày 19/01/2019