

BẢN TIN DỰ BÁO MỨC NƯỚC VÀ SÓNG BIỂN

(Lúc 13 giờ – 06Z ngày 31/01/2019)

Tỉnh/ TP	Huyện	Mức nước tổng cộng dự báo trong 48 giờ (cm)								
		31/01		01/02				02/02		
		13h	19h	1h	7h	13h	19h	1h	7h	13h
Quảng Ninh	Đầm Hà	-93	-40	109	20	-128	-53	134	80	-125
	Cửa Ông	-85	-37	109	14	-111	-58	133	67	-106
TP. Hải Phòng	Hòn Dấu	-81	-38	114	20	-92	-60	134	54	-84
	Bạch Long Vĩ	-83	-25	99	-2	-107	-43	124	40	-100
Thái Bình	Thái Thụy	-76	-37	114	17	-84	-61	134	46	-75
Nam Định	Hải Hậu	-70	-33	104	11	-72	-57	127	34	-61
Ninh Bình	Kim Sơn	-68	-33	99	8	-68	-58	126	32	-56
Thanh Hóa	Quảng Xương	-64	-34	95	12	-59	-57	122	31	-49
Nghệ An	Diễn Châu	-58	-30	80	16	-45	-50	107	30	-37
	Hòn Ngư	-58	-28	77	14	-46	-48	105	29	-37
Hà Tĩnh	Thạch Hà	-56	-22	62	17	-44	-41	90	33	-32
Quảng Bình	Quảng Trạch	-52	-3	30	27	-43	-19	52	32	-27
	Quảng Ninh	-41	6	14	23	-33	-6	35	25	-17
Quảng Trị	Gio Linh	-31	15	1	14	-24	9	19	16	-9
	Cồn Cỏ	-32	19	3	11	-26	12	22	13	-13
Thừa Thiên Huế	Hương Trà	-19	22	-12	5	-13	22	3	5	0
	Phú Lộc	-9	28	-24	-3	-2	32	-11	-5	8
TP. Đà Nẵng	Sơn Trà	0	33	-31	-8	6	39	-23	-12	13
	Hoàng Sa	7	43	-45	-28	5	56	-42	-36	2
Quảng Nam	Tam Kỳ	8	38	-40	-14	13	49	-33	-18	19
	Cù Lao Chàm	5	35	-38	-14	9	45	-31	-17	16
Quảng Ngãi	TP. Quảng Ngãi	10	45	-48	-17	13	58	-41	-23	18
	Lý Sơn	9	43	-47	-20	12	55	-41	-25	16
Bình Định	Phú Mỹ	10	47	-49	-17	13	61	-43	-25	15
	Quy Nhơn	6	43	-54	-23	5	57	-47	-24	15
Phú Yên	TP. Tuy Hòa	5	45	-53	-24	7	56	-48	-35	6
Khánh Hòa	TP. Nha Trang	10	52	-46	-25	10	60	-44	-37	10
	Trường Sa	17	50	-41	-36	18	60	-34	-49	18
Ninh Thuận	TP. PR-Tháp Chàm	7	52	-49	-30	10	61	-44	-45	12
Bình Thuận	TP. Phan Thiết	32	59	-22	-59	53	52	-1	-91	63
	Phú Quý	17	54	-41	-38	22	61	-34	-54	24
Bà Rịa Vũng Tàu	Vũng Tàu	81	29	53	-131	110	27	80	-165	112
	Côn Đảo	58	42	49	-130	75	39	76	-156	74
TPHCM	Cần Giờ	86	27	66	-132	117	25	94	-167	120
Tiền Giang	Gò Công Tây	88	30	69	-130	121	28	99	-168	125
Bến Tre	Ba Tri	89	37	76	-124	120	38	109	-163	126
Trà Vinh	Duyên Hải	85	34	73	-144	110	32	103	-176	111
Sóc Trăng	Tân Phú	80	31	82	-143	97	32	109	-166	91
Bạc Liêu	TP. Bạc Liêu	59	40	85	-125	60	51	103	-131	41
Cà Mau	Năm Căn	26	51	76	-96	17	60	93	-92	0
	Trần Văn Thời	-3	34	43	-39	-8	25	60	-30	1
Kiên Giang	Rạch Giá	-14	16	28	-3	-28	-1	42	3	-1
	Phú Quốc	-3	5	35	17	-16	2	38	34	0

Vùng Biển	Độ cao sóng biển dự báo trong 48 giờ		
	Độ cao sóng lớn nhất (m)	Hướng thịnh hành	Ghi chú
Bắc vịnh Bắc Bộ	0.3 - 2.1	Đông Bắc	Cảnh Báo
Nam vịnh Bắc Bộ	0.9 - 2.0	Đông Bắc, Đông	Cảnh Báo
Quảng Trị đến Quảng Ngãi	1.0 - 1.5	Đông Bắc, Đông	
Bình Định đến Ninh Thuận	1.4 - 2.1	Đông Bắc	Cảnh Báo
Bình Thuận đến Cà Mau	0.3 - 2.7	Đông Bắc, Đông	Cảnh Báo
Cà Mau đến Kiên Giang	0.3 - 1.6	Đông, Đông Nam	
Quần đảo Hoàng Sa	1.3 - 1.4	Đông Bắc	
Quần đảo Trường Sa	1.5 - 2.0	Đông Bắc	Cảnh Báo
Bắc Biển Đông	1.0 - 3.3	Đông Bắc, Đông	Cảnh Báo
Giữa Biển Đông	0.8 - 1.9	Đông Bắc	
Nam Biển Đông	1.0 - 2.2	Đông Bắc	Cảnh Báo

Tin phát lúc: 13 giờ 00

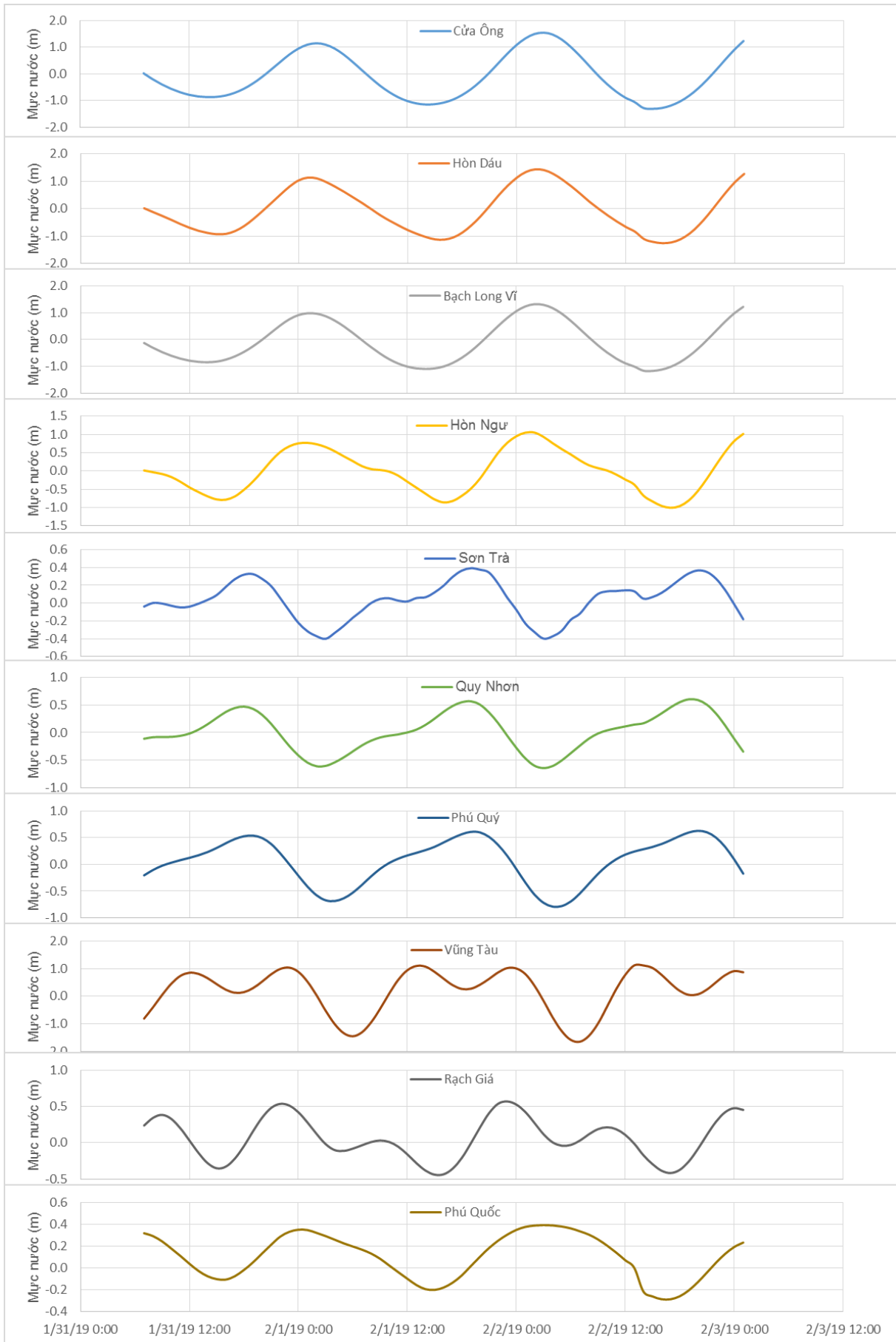
Thời điểm phát tin dự báo tiếp theo: 13 giờ 00 ngày 01/02/2019

Người xây dựng bản tin: Nguyễn Hồng Hạnh

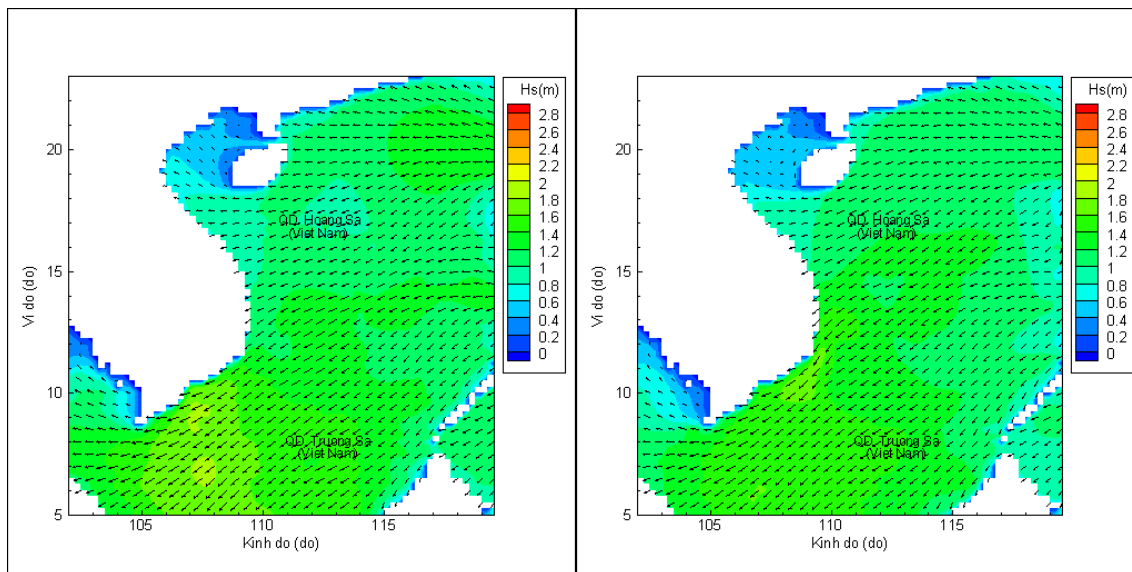
Người soát bản tin: Lê Quốc Huy

Biên trình mực nước tổng cộng tại 10 trạm Hải văn

(Cửa Ông, Hòn Dấu, Bạch Long Vĩ, Hòn Ngự, Sơn Trà, Quy Nhơn, Phú Quý, Vũng Tàu, Rạch Giá, Phú Quốc)

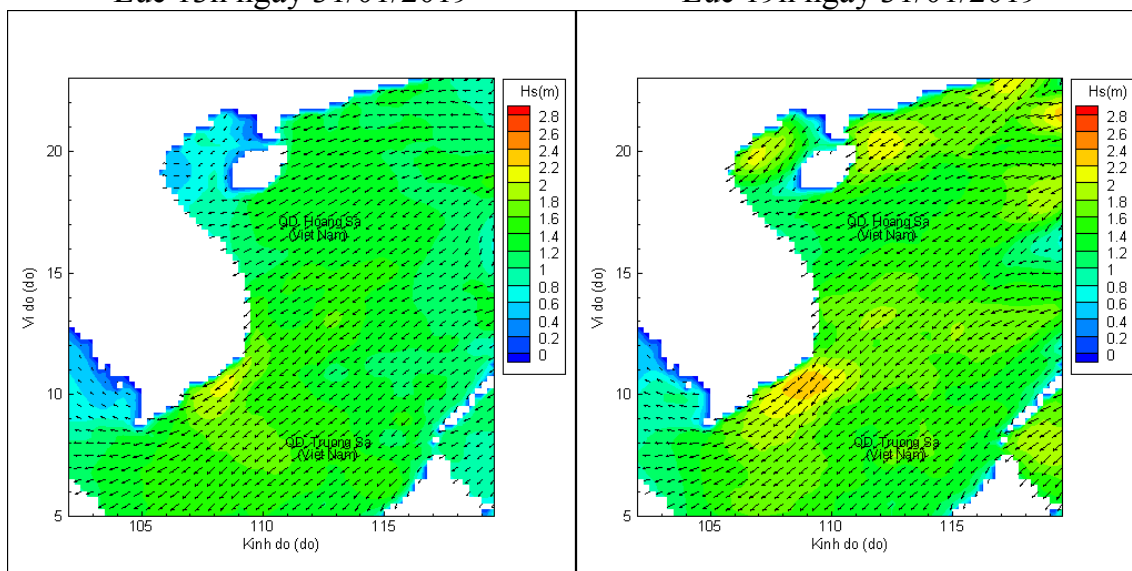


Phân bố độ cao sóng ven bờ và ngoài khơi biển Việt Nam



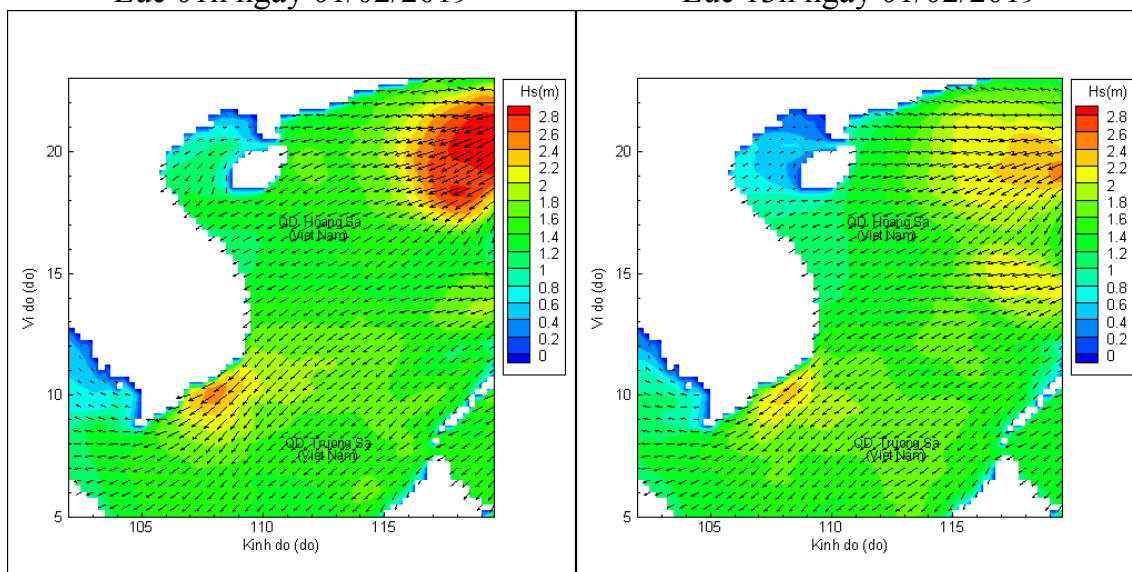
Lúc 13h ngày 31/01/2019

Lúc 19h ngày 31/01/2019



Lúc 01h ngày 01/02/2019

Lúc 13h ngày 01/02/2019



Lúc 01h ngày 02/02/2019

Lúc 13h ngày 02/02/2019