

**BẢN TIN DỰ BÁO MỨC NƯỚC VÀ SÓNG BIỂN**

(Lúc 13 giờ – 06Z ngày 10/02/2019)

Tỉnh/ TP	Huyện	Mức nước tổng cộng dự báo trong 48 giờ (cm)								
		10/02		11/02				12/02		
		13h	19h	1h	7h	13h	19h	1h	7h	13h
Quảng Ninh	Đầm Hà	11	-47	-13	40	1	-25	12	19	6
	Cửa Ông	13	-39	-14	46	0	-24	0	27	2
TP. Hải Phòng	Hòn Dấu	14	-32	-16	43	0	-12	-4	28	-4
	Bạch Long Vĩ	7	-31	-15	39	-8	-14	-9	22	-7
Thái Bình	Thái Thụy	13	-27	-15	42	-2	-8	-5	29	-6
Nam Định	Hải Hậu	19	-21	-17	38	-1	-2	-10	29	-7
Ninh Bình	Kim Sơn	20	-18	-17	36	-1	1	-9	30	-8
Thanh Hóa	Quảng Xương	21	-14	-16	36	-1	4	-10	30	-9
Nghệ An	Diễn Châu	22	-10	-16	33	-1	8	-11	31	-8
	Hòn Ngư	21	-10	-16	31	-1	7	-13	29	-8
Hà Tĩnh	Thạch Hà	22	-12	-15	27	0	6	-14	27	-7
Quảng Bình	Quảng Trạch	26	-15	-4	13	7	-1	-8	18	1
	Quảng Ninh	26	-12	3	5	8	-2	-4	12	5
Quảng Trị	Gio Linh	24	-10	9	-3	9	-4	-1	6	8
	Cồn Cỏ	22	-13	9	-4	8	-4	0	6	8
Thừa Thiên Huế	Hương Trà	20	-9	13	-13	8	-5	3	-1	10
	Phước Lộc	16	-8	14	-23	9	-6	5	-8	13
TP. Đà Nẵng	Sơn Trà	12	-7	16	-28	9	-7	7	-13	14
	Hoàng Sa	4	-6	19	-33	7	-14	5	-26	12
Quảng Nam	Tam Kỳ	11	-6	19	-34	11	-9	9	-17	19
	Cù Lao Chàm	13	-5	19	-32	10	-8	9	-17	17
Quảng Ngãi	TP. Quảng Ngãi	9	-9	21	-36	10	-14	8	-20	20
	Lý Sơn	9	-7	21	-34	11	-13	9	-21	19
Bình Định	Phước Mỹ	7	-11	22	-32	9	-18	6	-21	15
	Quy Nhơn	8	-11	23	-31	8	-19	5	-22	15
Phước Yên	TP. Tuy Hòa	-2	-11	18	-38	1	-23	1	-24	12
Khánh Hòa	TP. Nha Trang	6	-4	21	-31	9	-12	7	-21	15
	Trường Sa	6	-3	24	-31	9	-8	6	-22	14
Ninh Thuận	TP. PR-Tháp Chàm	10	-5	24	-37	7	-13	3	-25	11
Bình Thuận	TP. Phan Thiết	-3	18	14	-14	-8	20	-16	8	-6
	Phước Quý	7	-1	23	-32	7	-5	1	-20	11
Bà Rịa Vũng Tàu	Vũng Tàu	-74	88	-33	50	-66	89	-58	61	-42
	Côn Đảo	-86	89	-35	50	-74	93	-58	51	-49
TPHCM	Cần Giờ	-80	99	-38	62	-70	102	-63	75	-45
Tiền Giang	Gò Công Tây	-83	106	-41	70	-73	111	-66	86	-45
Bến Tre	Ba Tri	-89	116	-41	78	-76	126	-63	92	-40
Trà Vinh	Duyên Hải	-101	117	-50	75	-87	121	-72	80	-54
Sóc Trăng	Tân Phú	-110	120	-48	80	-93	123	-68	76	-58
Bạc Liêu	TP. Bạc Liêu	-116	112	-39	78	-89	112	-50	65	-51
Cà Mau	Năm Căn	-91	79	-13	53	-63	83	-20	37	-31
	Trần Văn Thời	-34	29	1	28	-25	44	-4	26	-22
Kiên Giang	Rạch Giá	-12	11	-4	26	-23	33	-12	31	-33
	Phước Quốc	6	0	12	15	10	15	16	14	5

Vùng Biển	Độ cao sóng biển dự báo trong 48 giờ		
	Độ cao sóng lớn nhất (m)	Hướng thịnh hành	Ghi chú
Bắc vịnh Bắc Bộ	0.3 - 1.1	Đông Nam, Đông	
Nam vịnh Bắc Bộ	0.6 - 1.4	Đông Nam, Đông	
Quảng Trị đến Quảng Ngãi	0.7 - 1.4	Đông, Đông Nam	
Bình Định đến Ninh Thuận	0.9 - 1.8	Đông	
Bình Thuận đến Cà Mau	0.3 - 2.5	Đông, Đông Bắc	Cảnh Báo
Cà Mau đến Kiên Giang	0.3 - 1.4	Đông, Đông Nam	
Quần đảo Hoàng Sa	1.0 - 1.1	Đông, Đông Bắc	
Quần đảo Trường Sa	1.7 - 2.3	Đông Bắc, Đông	Cảnh Báo
Bắc Biển Đông	0.9 - 2.4	Đông Bắc, Đông	Cảnh Báo
Giữa Biển Đông	0.8 - 2.0	Đông, Đông Bắc	Cảnh Báo
Nam Biển Đông	1.2 - 2.4	Đông Bắc	Cảnh Báo

**Tin phát lúc: 13 giờ 00**

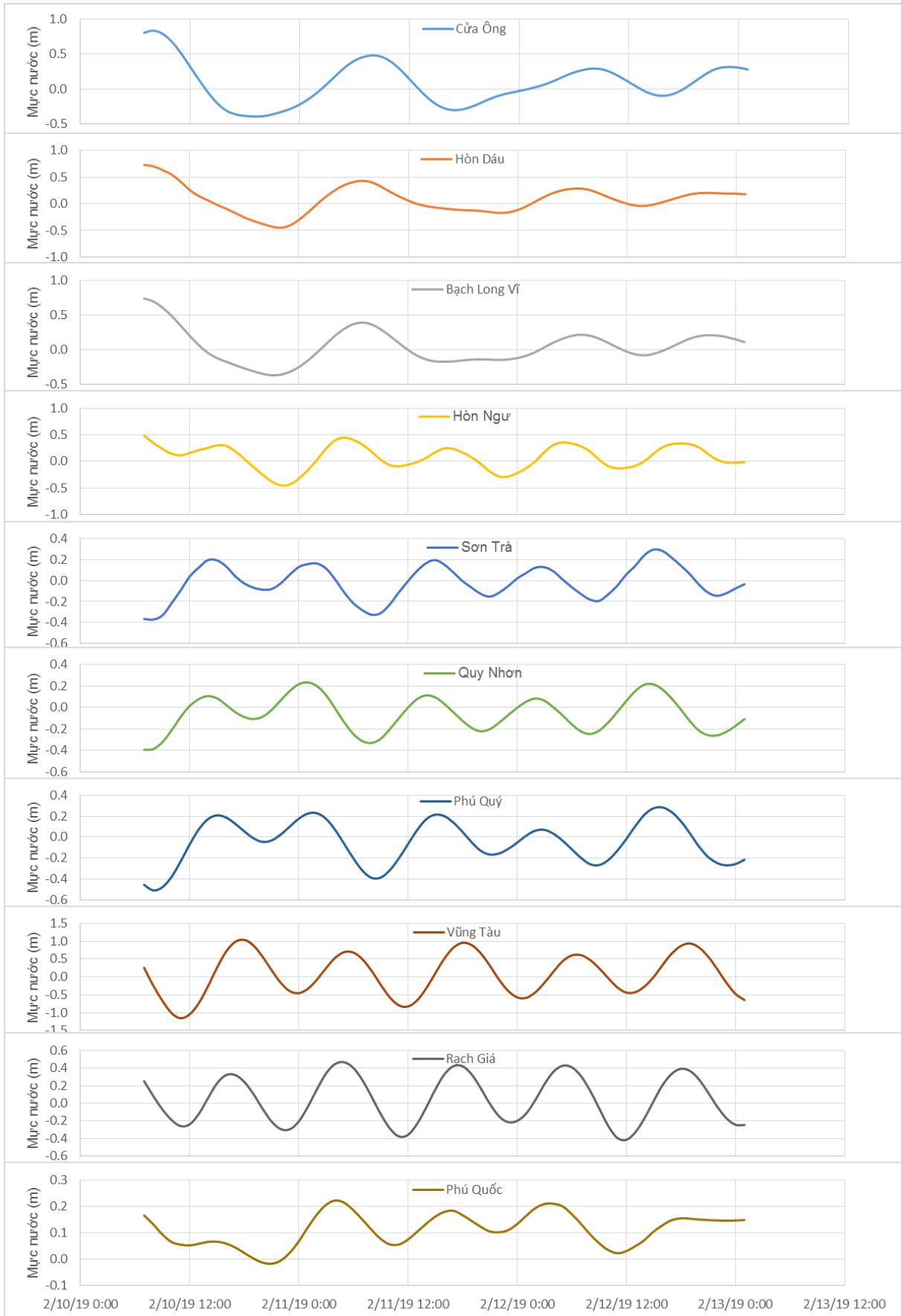
Thời điểm phát tin dự báo tiếp theo: 13 giờ 00 ngày 11/02/2019

Người xây dựng bản tin: Nguyễn Hồng Hạnh

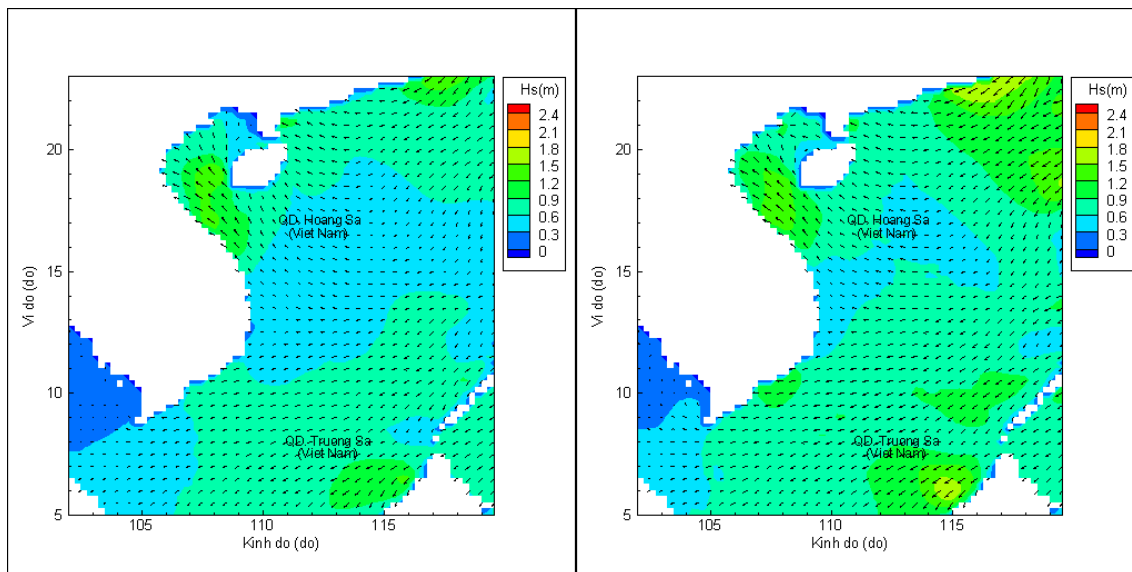
Người soát bản tin: Nguyễn Thị Thanh

## Biến trình mực nước tổng cộng tại 10 trạm Hải vãn

(Cửa Ông, Hòn Dấu, Bạch Long Vĩ, Hòn Ngư, Sơn Trà, Quy Nhơn, Phú Quý, Vũng Tàu, Rạch Giá, Phú Quốc)

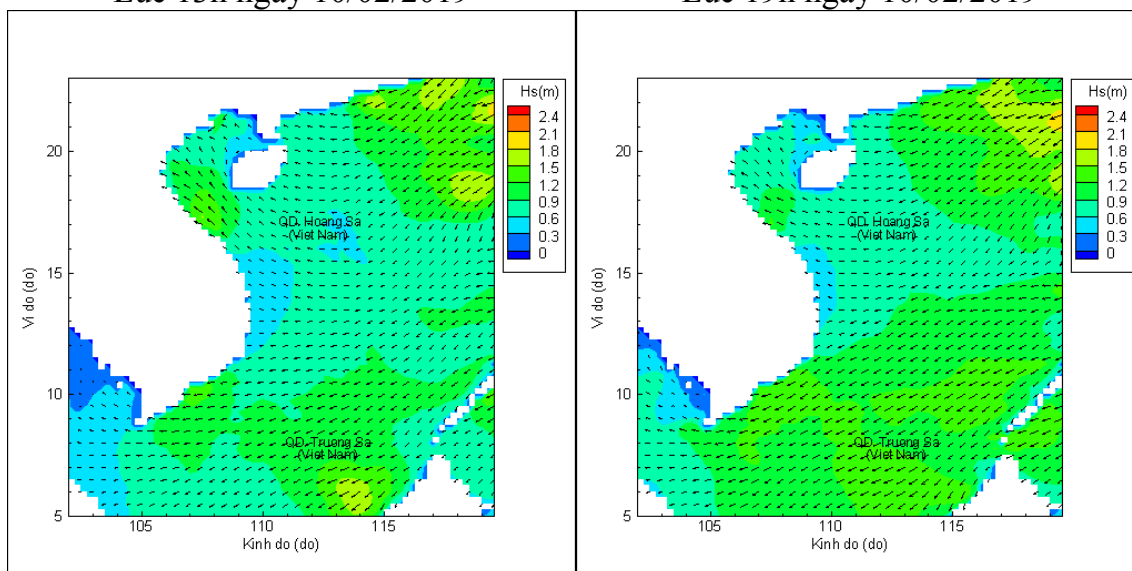


## Phân bố độ cao sóng ven bờ và ngoài khơi biển Việt Nam



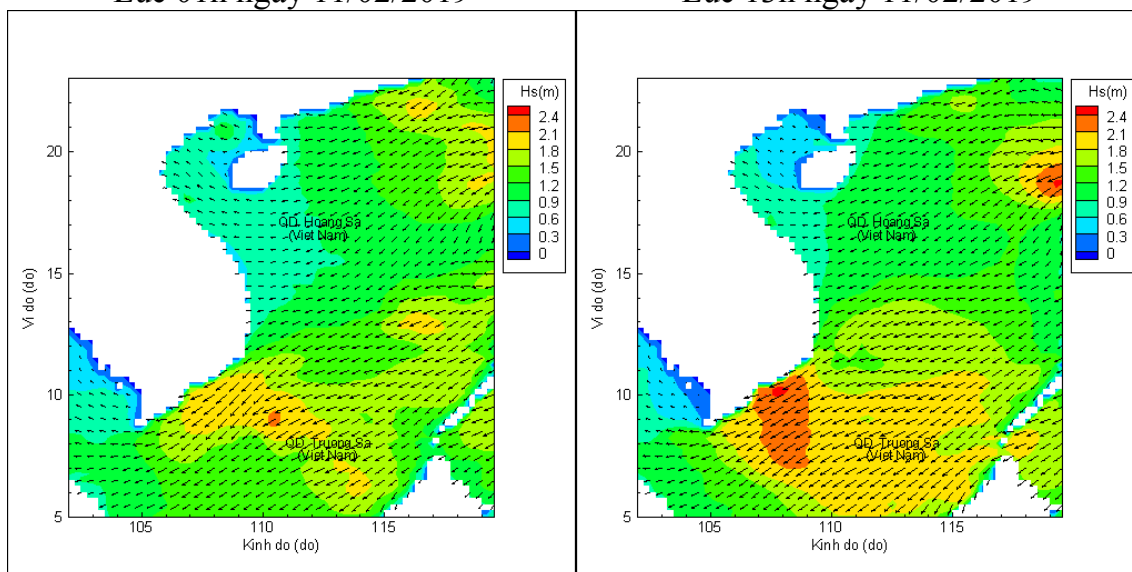
Lúc 13h ngày 10/02/2019

Lúc 19h ngày 10/02/2019



Lúc 01h ngày 11/02/2019

Lúc 13h ngày 11/02/2019



Lúc 01h ngày 12/02/2019

Lúc 13h ngày 12/02/2019