

BẢN TIN DỰ BÁO MỨC NƯỚC VÀ SÓNG BIỂN

(Lúc 13 giờ – 06Z ngày 11/02/2019)

Tỉnh/ TP	Huyện	Mức nước tổng cộng dự báo trong 48 giờ (cm)								
		11/02		12/02				13/02		
		13h	19h	1h	7h	13h	19h	1h	7h	13h
Quảng Ninh	Đầm Hà	18	-24	-7	-9	-8	-1	39	-15	-19
	Cửa Ông	14	-14	-5	8	-13	1	28	-1	-24
TP. Hải Phòng	Hòn Dấu	11	-6	-9	11	-13	14	20	4	-28
	Bạch Long Vĩ	4	-12	-21	1	-20	11	10	-7	-28
Thái Bình	Thái Thụy	9	-1	-9	13	-16	17	17	5	-30
Nam Định	Hải Hậu	12	7	-14	15	-17	22	8	8	-32
Ninh Bình	Kim Sơn	12	10	-14	15	-18	22	7	10	-32
Thanh Hóa	Quảng Xương	12	14	-13	18	-17	25	5	12	-33
Nghệ An	Diễn Châu	13	16	-13	19	-15	29	2	15	-32
	Hòn Ngư	12	15	-16	17	-16	29	1	15	-32
Hà Tĩnh	Thạch Hà	12	12	-17	16	-14	27	-3	18	-31
Quảng Bình	Quảng Trạch	15	4	-11	9	-8	17	-5	16	-23
	Quảng Ninh	16	3	-7	5	-5	14	-5	15	-16
Quảng Trị	Gio Linh	16	0	-2	0	-2	11	-4	12	-9
	Cồn Cỏ	15	-1	-3	-1	-1	11	-5	10	-8
Thừa Thiên Huế	Hương Trà	13	-2	2	-7	2	7	-3	7	-1
	Phú Lộc	11	-4	4	-13	5	3	-4	2	6
TP. Đà Nẵng	Sơn Trà	11	-6	7	-17	8	1	-4	-1	12
	Hoàng Sa	7	-13	4	-26	12	-10	-11	-18	20
Quảng Nam	Tam Kỳ	12	-8	8	-21	13	-3	-5	-5	20
	Cù Lao Chàm	12	-7	8	-20	11	-2	-5	-5	17
Quảng Ngãi	TP. Quảng Ngãi	11	-13	7	-23	15	-8	-8	-8	24
	Lý Sơn	12	-12	8	-23	15	-8	-8	-11	23
Bình Định	Phú Mỹ	11	-16	7	-20	16	-13	-10	-10	23
	Quy Nhơn	10	-18	6	-20	15	-13	-10	-10	23
Phú Yên	TP. Tuy Hòa	6	-21	-1	-25	10	-17	-17	-16	18
Khánh Hòa	TP. Nha Trang	11	-11	7	-20	16	-5	-12	-13	20
	Trường Sa	10	-6	8	-20	14	-2	-12	-14	19
Ninh Thuận	TP. PR-Tháp Chàm	11	-10	5	-24	12	-3	-15	-14	16
Bình Thuận	TP. Phan Thiết	-5	25	-13	11	-5	38	-36	18	-1
	Phú Quý	9	-2	3	-18	11	5	-19	-11	14
Bà Rịa Vũng Tàu	Vũng Tàu	-66	93	-57	64	-44	94	-60	45	-16
	Côn Đảo	-75	94	-56	53	-47	95	-60	31	-19
TPHCM	Cần Giờ	-71	103	-62	78	-45	102	-61	56	-15
Tiền Giang	Gò Công Tây	-74	112	-65	88	-46	110	-64	66	-15
Bến Tre	Ba Tri	-77	126	-63	95	-43	123	-58	71	-12
Trà Vinh	Duyên Hải	-88	123	-71	82	-54	120	-67	55	-21
Sóc Trăng	Tân Phú	-94	123	-66	79	-56	117	-59	49	-22
Bạc Liêu	TP. Bạc Liêu	-92	112	-48	66	-48	105	-37	30	-14
Cà Mau	Năm Căn	-68	82	-18	37	-30	81	-10	6	-4
	Trần Văn Thời	-30	42	-3	25	-19	53	-6	15	-15
Kiên Giang	Rạch Giá	-26	26	-8	30	-29	44	-14	13	-29
	Phú Quốc	7	9	16	14	8	20	20	14	8

Vùng Biển	Độ cao sóng biển dự báo trong 48 giờ		
	Độ cao sóng lớn nhất (m)	Hướng thịnh hành	Ghi chú
Bắc vịnh Bắc Bộ	0.3 - 1.7	Đông Bắc, Đông	
Nam vịnh Bắc Bộ	0.7 - 1.3	Đông, Đông Bắc	
Quảng Trị đến Quảng Ngãi	1.0 - 1.4	Đông Bắc, Đông	
Bình Định đến Ninh Thuận	1.4 - 2.1	Đông Nam, Đông	Cảnh Báo
Bình Thuận đến Cà Mau	0.3 - 2.5	Đông Bắc, Đông	Cảnh Báo
Cà Mau đến Kiên Giang	0.3 - 1.7	Đông, Đông Nam	
Quần đảo Hoàng Sa	1.3 - 1.4	Đông Bắc	
Quần đảo Trường Sa	1.8 - 2.4	Đông Bắc	Cảnh Báo
Bắc Biển Đông	1.1 - 2.2	Đông Bắc	Cảnh Báo
Giữa Biển Đông	0.8 - 2.0	Đông, Đông Bắc	Cảnh Báo
Nam Biển Đông	1.3 - 2.6	Đông Bắc	Cảnh Báo

Tin phát lúc: 13 giờ 00

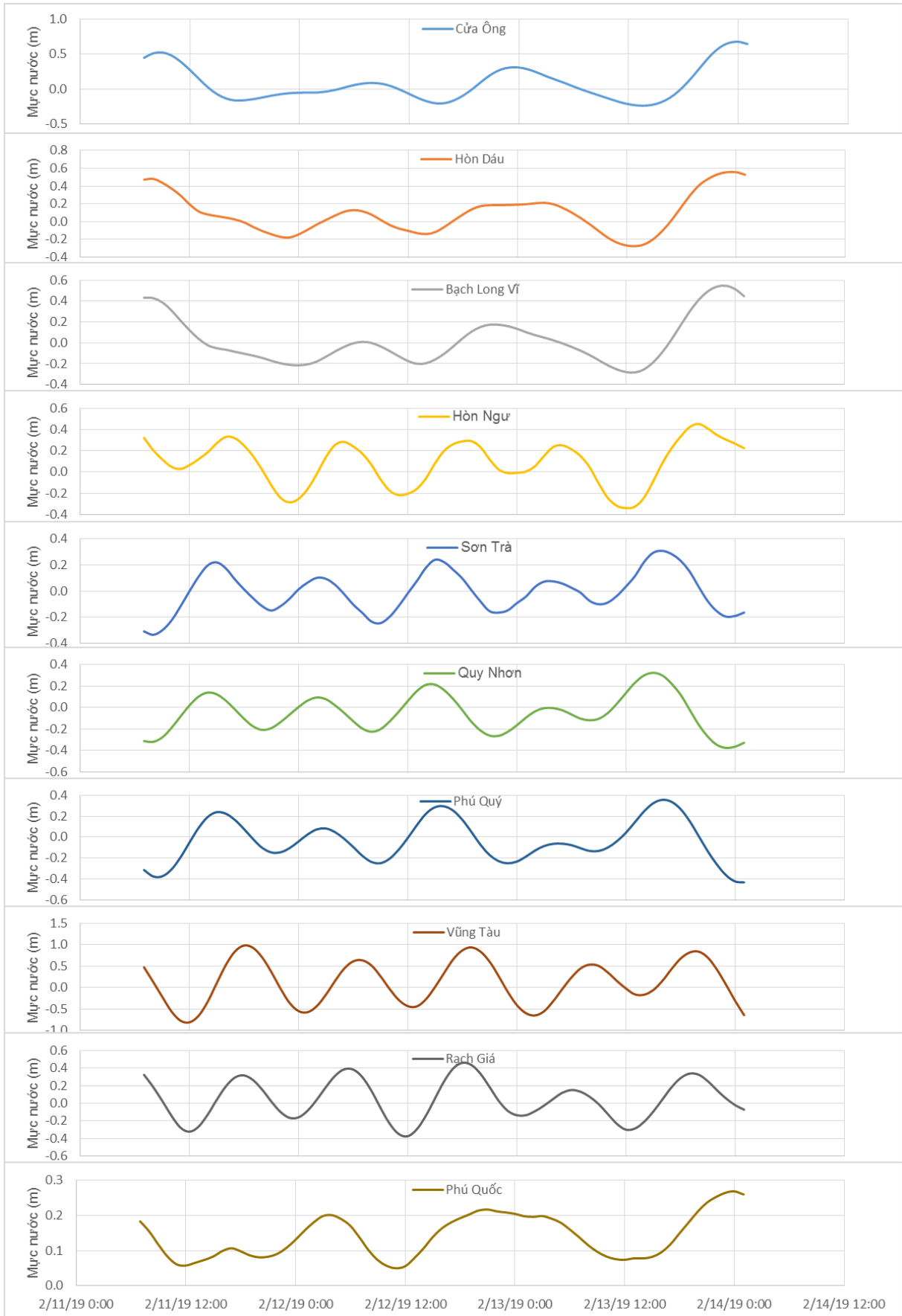
Thời điểm phát tin dự báo tiếp theo: 13 giờ 00 ngày 12/02/2019

Người xây dựng bản tin: Lê Đức Quyền

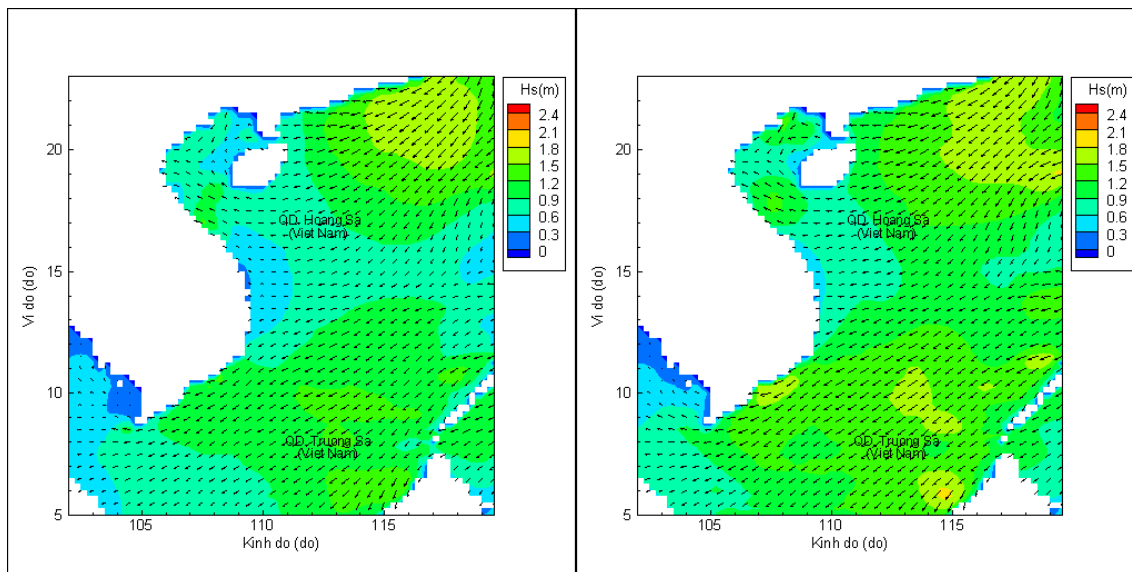
Người soát bản tin: Lê Quốc Huy

Biên trình mực nước tổng cộng tại 10 trạm Hải văn

(Cửa Ông, Hòn Dấu, Bạch Long Vĩ, Hòn Ngự, Sơn Trà, Quy Nhơn, Phú Quý, Vũng Tàu, Rạch Giá, Phú Quốc)

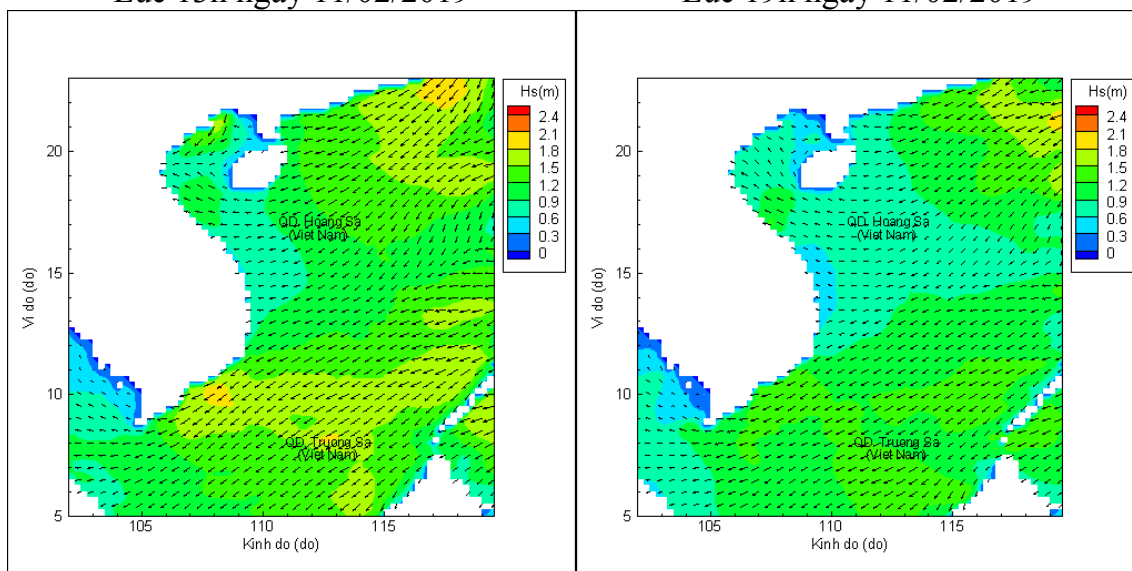


Phân bố độ cao sóng ven bờ và ngoài khơi biển Việt Nam



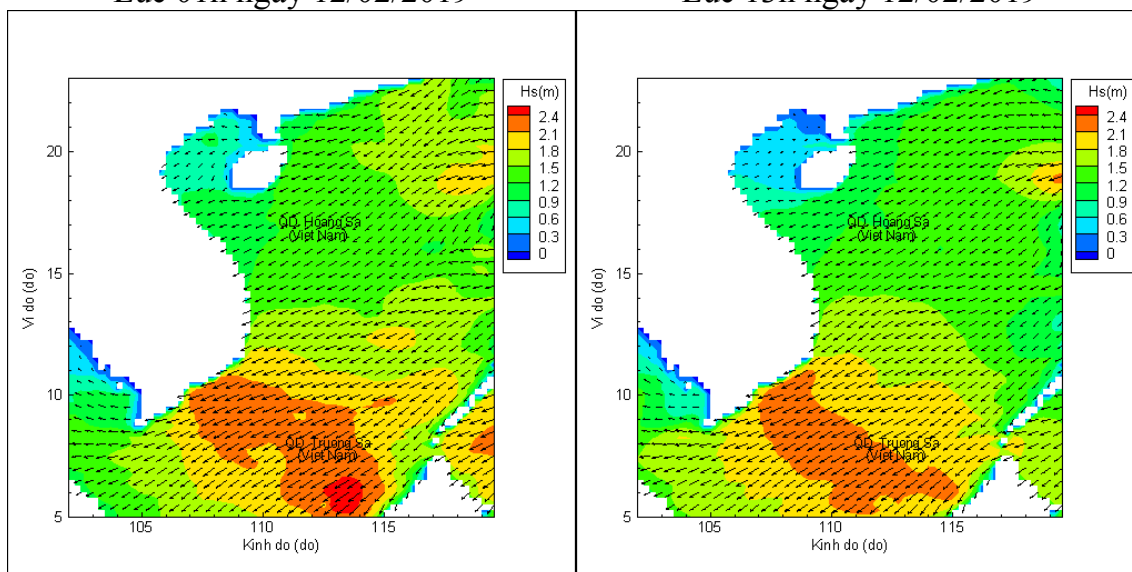
Lúc 13h ngày 11/02/2019

Lúc 19h ngày 11/02/2019



Lúc 01h ngày 12/02/2019

Lúc 13h ngày 12/02/2019



Lúc 01h ngày 12/02/2019

Lúc 13h ngày 13/02/2019