

BẢN TIN DỰ BÁO MỨC NƯỚC VÀ SÓNG BIỂN

(Lúc 13 giờ – 06Z ngày 12/02/2019)

Tỉnh/ TP	Huyện	Mức nước tổng cộng dự báo trong 48 giờ (cm)								
		12/02		13/02				14/02		
		13h	19h	1h	7h	13h	19h	1h	7h	13h
Quảng Ninh	Đầm Hà	4	-6	26	-29	-21	12	70	-41	-56
	Cửa Ông	1	2	17	-15	-27	19	56	-29	-61
TP. Hải Phòng	Hòn Dấu	-1	9	7	-8	-32	27	43	-19	-64
	Bạch Long Vĩ	-10	6	-3	-18	-31	27	34	-32	-59
Thái Bình	Thái Thụy	-3	13	5	-6	-34	30	39	-16	-64
Nam Định	Hải Hậu	-4	21	-3	-2	-37	36	29	-11	-64
Ninh Bình	Kim Sơn	-5	23	-3	-1	-38	37	28	-9	-63
Thanh Hóa	Quảng Xương	-4	26	-4	1	-38	39	24	-6	-63
Nghệ An	Diễn Châu	0	28	-7	5	-37	39	15	0	-60
	Hòn Ngư	-2	28	-9	5	-38	39	13	0	-60
Hà Tĩnh	Thạch Hà	-3	25	-12	8	-36	37	7	5	-58
Quảng Bình	Quảng Trạch	1	17	-14	7	-28	29	-4	9	-47
	Quảng Ninh	4	15	-14	5	-22	25	-10	10	-37
Quảng Trị	Gio Linh	5	12	-13	3	-16	22	-14	9	-27
	Cồn Cỏ	6	12	-13	2	-14	24	-14	7	-26
Thừa Thiên Huế	Hương Trà	6	8	-11	-2	-9	17	-17	6	-15
	Phước Lộc	8	4	-10	-5	-2	12	-21	3	-5
TP. Đà Nẵng	Sơn Trà	10	1	-8	-7	5	9	-23	1	4
	Hoàng Sa	13	-10	-13	-20	17	-2	-30	-18	20
Quảng Nam	Tam Kỳ	15	-3	-9	-10	14	4	-26	-2	16
	Cù Lao Chàm	13	-2	-9	-10	11	6	-25	-2	11
Quảng Ngãi	TP. Quảng Ngãi	17	-7	-10	-10	20	2	-30	-4	23
	Lý Sơn	16	-8	-10	-14	18	0	-29	-8	21
Bình Định	Phước Mỹ	18	-11	-11	-11	22	-2	-32	-6	26
	Quy Nhơn	14	-11	-12	-10	22	-5	-34	-7	26
Phước Yên	TP. Tuy Hòa	13	-17	-20	-16	19	-6	-38	-13	23
Khánh Hòa	TP. Nha Trang	18	-4	-12	-10	23	5	-33	-12	23
	Trường Sa	15	-1	-13	-12	20	8	-33	-12	23
Ninh Thuận	TP. PR-Tháp Chàm	17	0	-15	-13	16	8	-38	-11	18
Bình Thuận	TP. Phan Thiết	-2	42	-36	22	2	49	-58	13	13
	Phước Quý	14	9	-18	-8	17	18	-40	-8	20
Bà Rịa Vũng Tàu	Vũng Tàu	-40	101	-60	46	-11	82	-57	6	32
	Côn Đảo	-45	99	-58	31	-16	86	-54	-11	22
TPHCM	Cần Giờ	-41	111	-61	53	-11	90	-55	15	33
Tiền Giang	Gò Công Tây	-41	120	-62	62	-12	98	-55	24	33
Bến Tre	Ba Tri	-37	133	-59	64	-8	110	-47	27	37
Trà Vinh	Duyên Hải	-49	127	-68	53	-16	103	-56	8	32
Sóc Trăng	Tân Phú	-53	124	-58	47	-18	100	-44	0	31
Bạc Liêu	TP. Bạc Liêu	-48	110	-33	30	-11	88	-17	-18	32
Cà Mau	Năm Căn	-33	84	-6	8	-4	74	5	-31	24
	Trần Văn Thời	-22	53	1	13	-13	54	-1	0	-6
Kiên Giang	Rạch Giá	-30	32	1	16	-27	38	-14	7	-20
	Phước Quốc	9	20	27	12	8	19	25	10	3

Vùng Biển	Độ cao sóng biển dự báo trong 48 giờ		
	Độ cao sóng lớn nhất (m)	Hướng thịnh hành	Ghi chú
Bắc vịnh Bắc Bộ	0.3 - 1.8	Đông, Đông Bắc	
Nam vịnh Bắc Bộ	0.9 - 1.4	Đông, Đông Bắc	
Quảng Trị đến Quảng Ngãi	1.1 - 1.6	Đông Bắc, Đông	
Bình Định đến Ninh Thuận	1.5 - 2.3	Đông Bắc	Cảnh Báo
Bình Thuận đến Cà Mau	0.3 - 2.6	Đông Bắc, Đông	Cảnh Báo
Cà Mau đến Kiên Giang	0.3 - 1.9	Đông	
Quần đảo Hoàng Sa	1.7 - 1.9	Đông Bắc	
Quần đảo Trường Sa	1.9 - 2.3	Đông Bắc	Cảnh Báo
Bắc Biển Đông	1.2 - 2.6	Đông Bắc, Đông	Cảnh Báo
Giữa Biển Đông	0.8 - 2.1	Đông Bắc, Đông	Cảnh Báo
Nam Biển Đông	1.2 - 2.7	Đông Bắc	Cảnh Báo

Tin phát lúc: 13 giờ 00

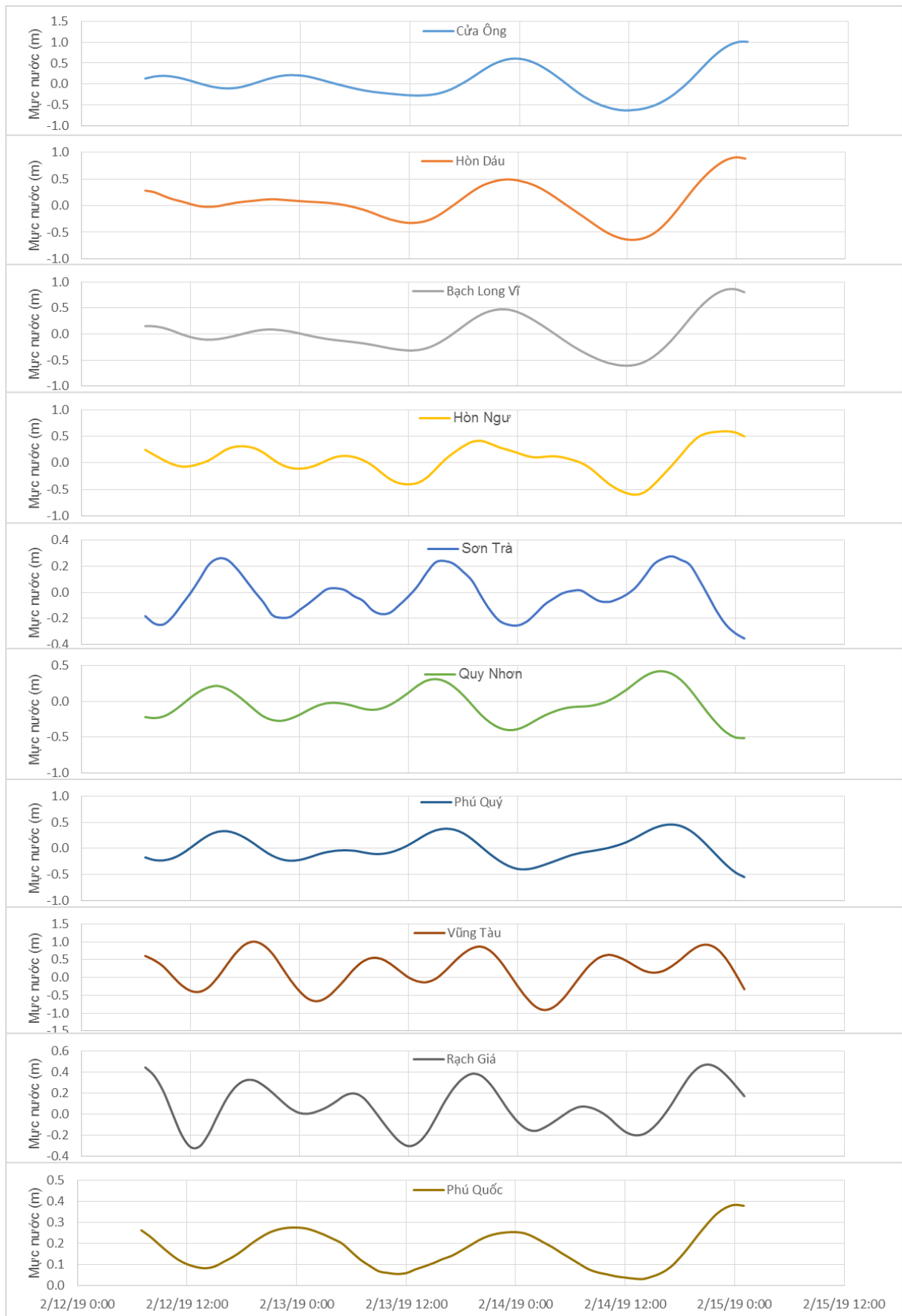
Thời điểm phát tin dự báo tiếp theo: 13 giờ 00 ngày 13/02/2019

Người xây dựng bản tin: Nguyễn Thị Lan

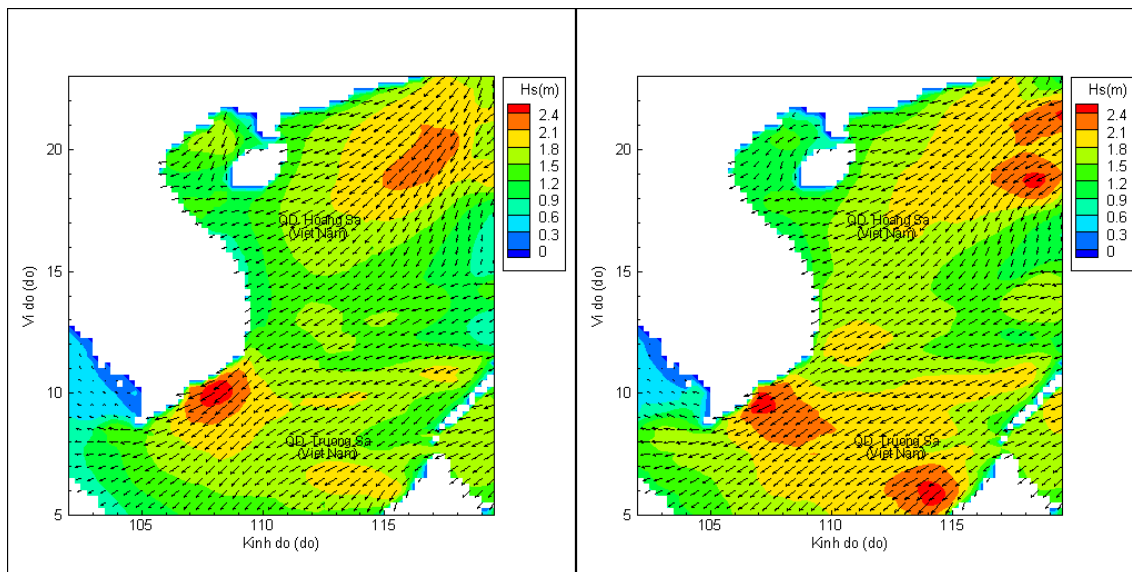
Người soát bản tin: Lê Quốc Huy

Biến trình mực nước tổng cộng tại 10 trạm Hải văn

(Cửa Ông, Hòn Dấu, Bạch Long Vĩ, Hòn Ngự, Sơn Trà, Quy Nhơn, Phú Quý, Vũng Tàu, Rạch Giá, Phú Quốc)

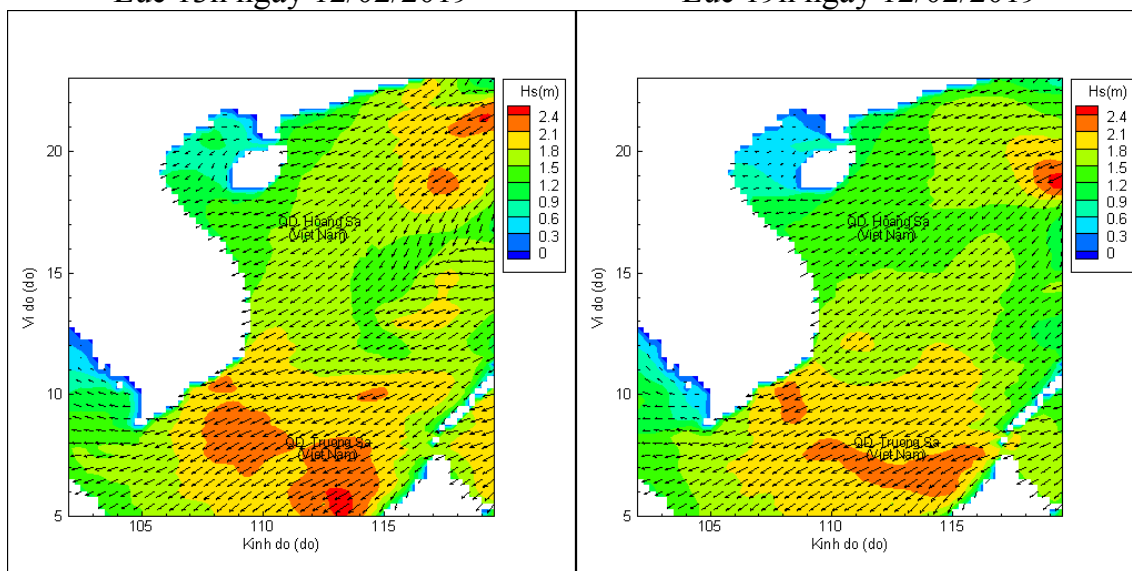


Phân bố độ cao sóng ven bờ và ngoài khơi biển Việt Nam



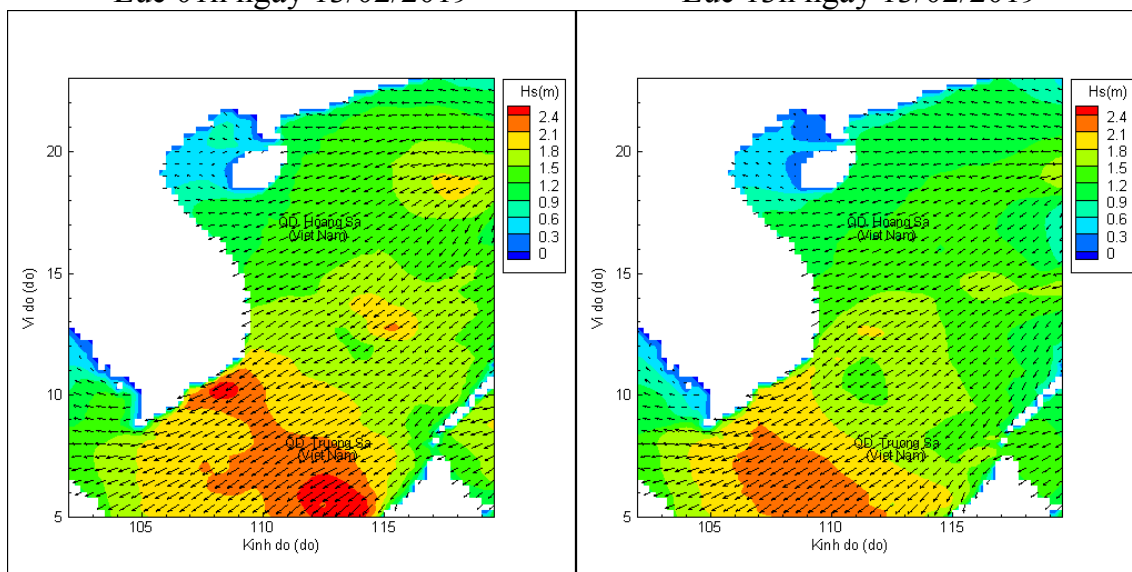
Lúc 13h ngày 12/02/2019

Lúc 19h ngày 12/02/2019



Lúc 01h ngày 13/02/2019

Lúc 13h ngày 13/02/2019



Lúc 01h ngày 14/02/2019

Lúc 13h ngày 14/02/2019