

**BẢN TIN DỰ BÁO MỨC NƯỚC VÀ SÓNG BIỂN**

(Lúc 13 giờ – 06Z ngày 15/02/2019)

Tỉnh/ TP	Huyện	Mức nước tổng cộng dự báo trong 48 giờ (cm)								
		15/02		16/02				17/02		
		13h	19h	1h	7h	13h	19h	1h	7h	13h
Quảng Ninh	Đầm Hà	-89	-10	137	-1	-124	-31	163	53	-140
	Cửa Ông	-90	-3	124	1	-115	-30	155	50	-123
TP. Hải Phòng	Hòn Dấu	-90	-2	115	6	-105	-30	149	43	-105
	Bạch Long Vĩ	-83	9	110	-15	-104	-14	145	19	-111
Thái Bình	Thái Thụy	-87	0	112	4	-99	-30	146	37	-96
Nam Định	Hải Hậu	-81	7	99	3	-90	-25	135	28	-81
Ninh Bình	Kim Sơn	-79	8	97	4	-87	-25	134	28	-75
Thanh Hóa	Quảng Xương	-77	8	91	3	-82	-26	128	26	-69
Nghệ An	Diễn Châu	-72	9	78	4	-71	-24	112	24	-57
	Hòn Ngư	-70	9	75	4	-71	-22	108	23	-57
Hà Tĩnh	Thạch Hà	-66	9	60	9	-67	-19	91	26	-53
Quảng Bình	Quảng Trạch	-57	19	29	19	-59	0	51	30	-44
	Quảng Ninh	-43	23	11	17	-45	10	30	24	-31
Quảng Trị	Gio Linh	-32	28	-4	12	-33	21	10	16	-20
	Cồn Cỏ	-33	32	-3	9	-34	26	13	13	-23
Thừa Thiên Huế	Hương Trà	-19	29	-19	6	-19	29	-10	6	-8
	Phú Lộc	-8	29	-32	0	-6	35	-27	-3	2
TP. Đà Nẵng	Sơn Trà	3	30	-41	-4	4	40	-39	-10	9
	Hoàng Sa	19	37	-53	-25	14	57	-52	-31	9
Quảng Nam	Tam Kỳ	16	34	-52	-10	16	49	-51	-17	18
	Cù Lao Chàm	11	33	-47	-8	12	47	-46	-14	15
Quảng Ngãi	TP. Quảng Ngãi	20	38	-59	-14	18	58	-58	-22	19
	Lý Sơn	19	37	-57	-16	17	56	-56	-23	16
Bình Định	Phú Mỹ	24	39	-62	-18	19	60	-61	-27	16
	Quy Nhơn	24	38	-63	-19	20	61	-62	-29	16
Phú Yên	TP. Tuy Hòa	21	33	-68	-25	17	58	-63	-36	10
Khánh Hòa	TP. Nha Trang	25	44	-59	-21	22	65	-57	-36	13
	Trường Sa	25	45	-56	-28	22	63	-51	-43	19
Ninh Thuận	TP. PR-Tháp Chàm	21	48	-64	-26	16	64	-60	-41	13
Bình Thuận	TP. Phan Thiết	30	67	-54	-44	44	64	-30	-85	58
	Phú Quý	24	52	-59	-30	24	65	-52	-50	23
Bà Rịa Vũng Tàu	Vũng Tàu	71	51	9	-122	105	28	60	-184	126
	Côn Đảo	54	57	15	-126	79	41	61	-176	90
TPHCM	Cần Giờ	76	50	19	-126	113	24	73	-188	134
Tiền Giang	Gò Công Tây	78	53	22	-125	116	24	76	-189	137
Bến Tre	Ba Tri	79	58	30	-125	115	29	82	-189	136
Trà Vinh	Duyên Hải	76	54	29	-138	110	28	82	-201	128
Sóc Trăng	Tân Phú	72	49	45	-141	101	28	94	-196	114
Bạc Liêu	TP. Bạc Liêu	61	49	63	-139	74	39	99	-172	68
Cà Mau	Năm Căn	33	58	63	-115	30	53	88	-129	15
	Trần Văn Thời	-12	52	33	-41	-11	27	51	-43	-4
Kiên Giang	Rạch Giá	-25	15	37	-18	-14	-5	46	-11	6
	Phú Quốc	-11	15	39	6	-20	-9	38	18	-11

Vùng Biển	Độ cao sóng biển dự báo trong 48 giờ		
	Độ cao sóng lớn nhất (m)	Hướng thịnh hành	Ghi chú
Bắc vịnh Bắc Bộ	0.3 - 1.0	Đông Nam	
Nam vịnh Bắc Bộ	0.7 - 1.3	Đông Nam	
Quảng Trị đến Quảng Ngãi	0.8 - 1.2	Đông	
Bình Định đến Ninh Thuận	0.9 - 1.3	Đông	
Bình Thuận đến Cà Mau	0.3 - 1.7	Đông, Đông Bắc	
Cà Mau đến Kiên Giang	0.3 - 1.4	Đông, Đông Nam	
Quần đảo Hoàng Sa	0.9 - 1.0	Đông, Đông Bắc	
Quần đảo Trường Sa	1.2 - 1.7	Đông	
Bắc Biển Đông	0.7 - 1.5	Đông, Đông Bắc	
Giữa Biển Đông	0.7 - 1.7	Đông	
Nam Biển Đông	0.8 - 2.1	Đông Bắc, Đông	Cảnh Báo

**Tin phát lúc: 13 giờ 00**

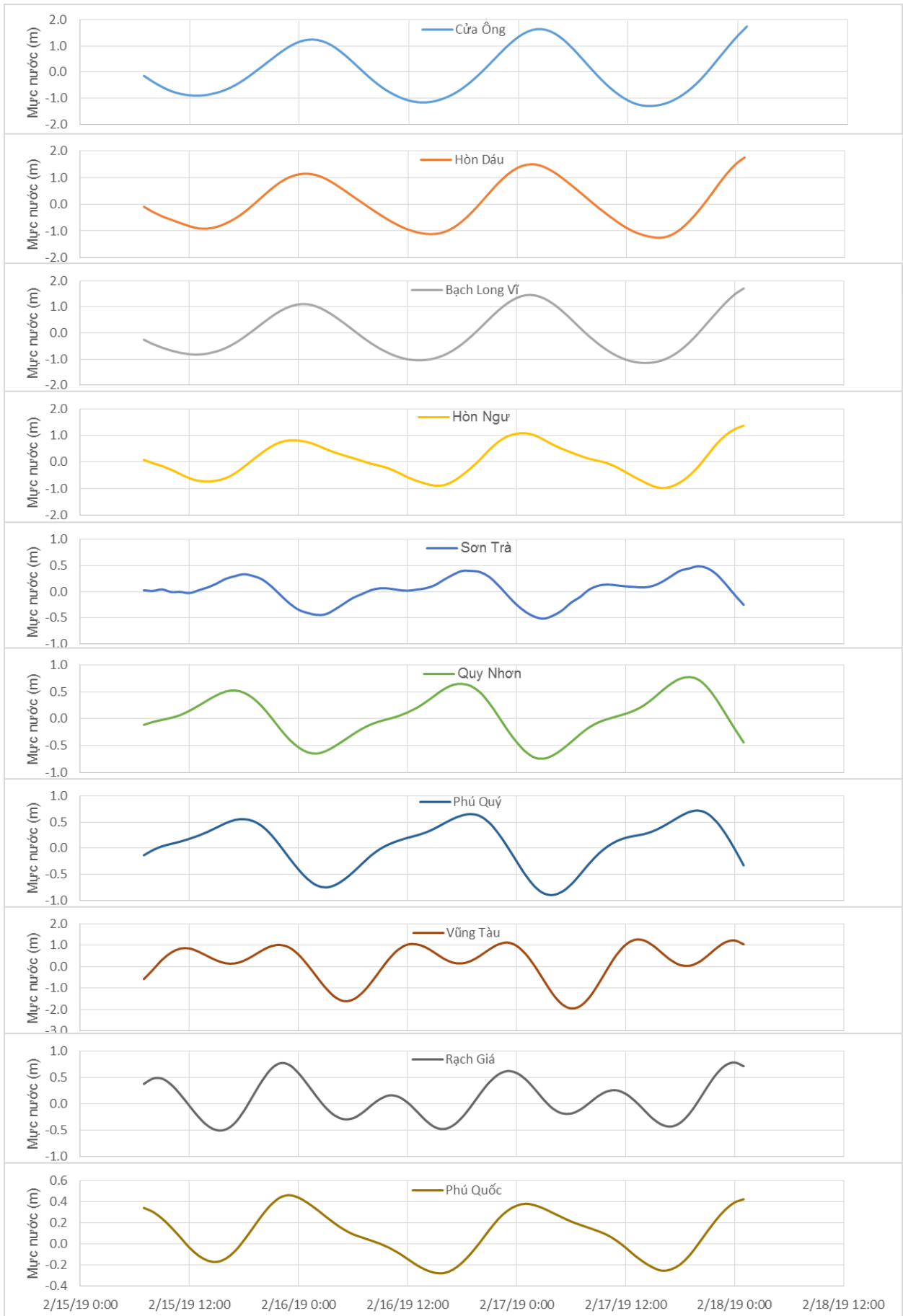
Thời điểm phát tin dự báo tiếp theo: 13 giờ 00 ngày 16/02/2019

Người xây dựng bản tin: Dương Ngọc Tiến

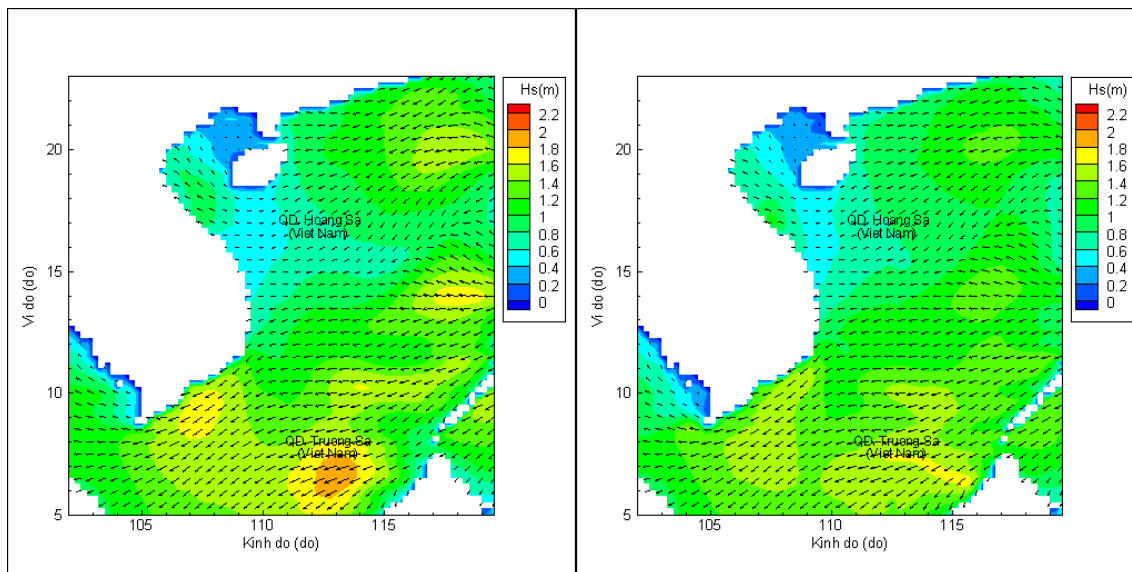
Người soát bản tin: Nguyễn Thị Thanh

## Biến trình mực nước tổng cộng tại 10 trạm Hải văn

(Cửa Ông, Hòn Dấu, Bạch Long Vĩ, Hòn Ngự, Sơn Trà, Quy Nhơn, Phú Quý, Vũng Tàu, Rạch Giá, Phú Quốc)

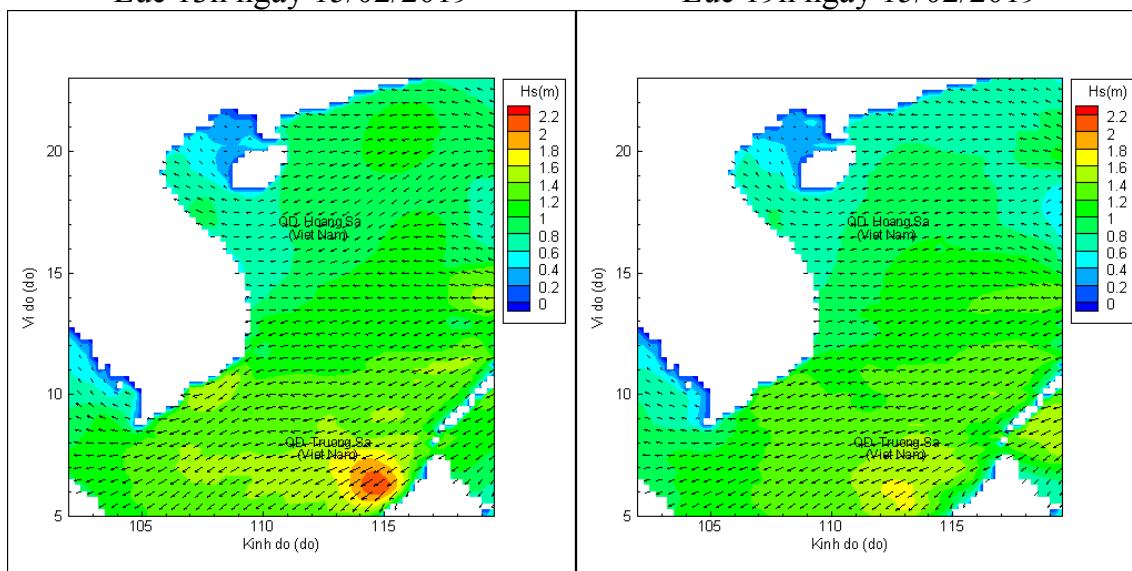


## Phân bố độ cao sóng ven bờ và ngoài khơi biển Việt Nam



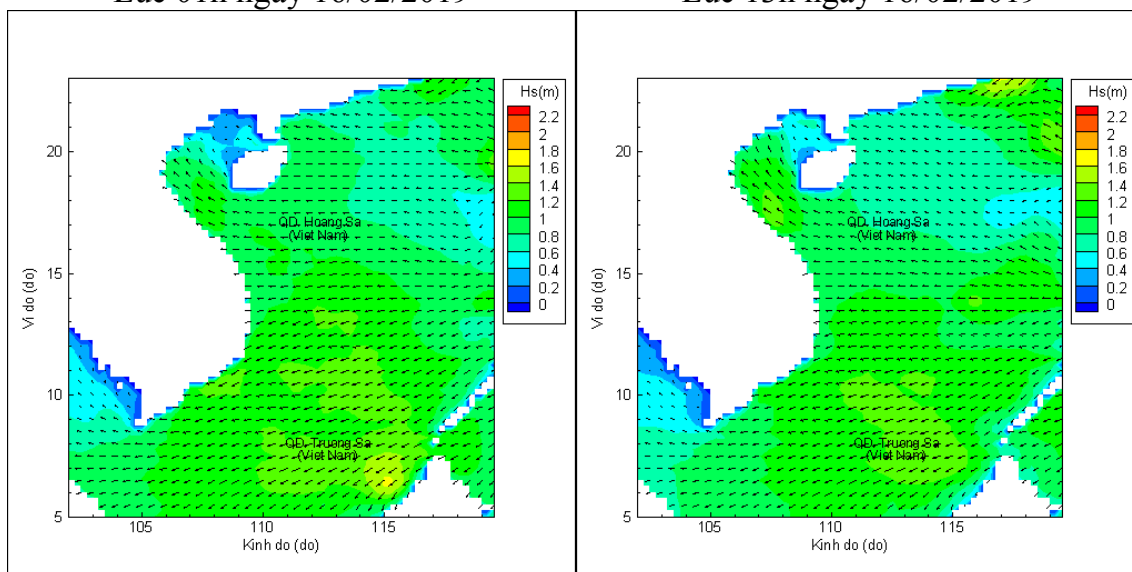
Lúc 13h ngày 15/02/2019

Lúc 19h ngày 15/02/2019



Lúc 01h ngày 16/02/2019

Lúc 13h ngày 16/02/2019



Lúc 01h ngày 17/02/2019

Lúc 13h ngày 17/02/2019