

**BẢN TIN DỰ BÁO MỨC NƯỚC VÀ SÓNG BIỂN**

(Lúc 13 giờ – 06Z ngày 20/02/2019)

Tỉnh/ TP	Huyện	Mức nước tổng cộng dự báo trong 48 giờ (cm)								
		20/02		21/02				22/02		
		13h	19h	1h	7h	13h	19h	1h	7h	13h
Quảng Ninh	Đầm Hà	-108	-119	22	194	-63	-112	-28	160	-24
	Cửa Ông	-75	-133	40	166	-32	-126	-13	143	2
TP. Hải Phòng	Hòn Dấu	-48	-146	57	132	-8	-134	8	121	17
	Bạch Long Vĩ	-73	-121	63	137	-36	-115	13	126	-8
Thái Bình	Thái Thụy	-37	-145	62	119	-1	-133	13	112	21
Nam Định	Hải Hậu	-14	-144	71	95	15	-133	20	96	35
Ninh Bình	Kim Sơn	-5	-142	73	89	19	-130	21	93	37
Thanh Hóa	Quảng Xương	3	-140	71	80	25	-128	20	88	44
Nghệ An	Diễn Châu	13	-131	66	62	36	-118	21	70	55
	Hòn Ngư	14	-131	65	59	36	-117	22	66	55
Hà Tĩnh	Thạch Hà	18	-127	58	50	41	-113	23	55	59
Quảng Bình	Quảng Trạch	22	-101	48	24	44	-94	27	26	58
	Quảng Ninh	25	-81	44	4	43	-78	31	9	55
Quảng Trị	Gio Linh	23	-59	40	-14	38	-60	34	-8	49
	Cồn Cỏ	17	-59	46	-13	34	-61	39	-6	45
Thừa Thiên Huế	Hương Trà	18	-35	31	-31	29	-39	32	-23	39
	Phước Lộc	13	-13	22	-45	23	-21	30	-37	31
TP. Đà Nẵng	Sơn Trà	12	4	17	-54	17	-6	30	-45	25
	Hoàng Sa	-13	43	15	-54	-11	23	33	-45	-3
Quảng Nam	Tam Kỳ	7	25	12	-63	9	10	30	-54	16
	Cù Lao Chàm	8	20	14	-59	11	7	31	-50	18
Quảng Ngãi	TP. Quảng Ngãi	0	35	15	-67	1	14	34	-58	8
	Lý Sơn	-2	36	15	-62	0	17	33	-54	7
Bình Định	Phước Mỹ	-6	38	17	-63	-4	16	37	-56	0
	Quy Nhơn	-7	39	18	-64	-5	16	38	-56	0
Phước Yên	TP. Tuy Hòa	-8	37	17	-66	-9	14	36	-58	-3
Khánh Hòa	TP. Nha Trang	-1	39	24	-65	-1	18	44	-57	4
	Trường Sa	1	38	35	-73	-1	18	50	-60	1
Ninh Thuận	TP. PR-Tháp Chàm	7	34	34	-80	4	9	49	-71	7
Bình Thuận	TP. Phan Thiết	63	-4	98	-134	49	-12	96	-102	29
	Phước Quý	15	29	45	-88	12	10	57	-73	9
Bà Rịa Vũng Tàu	Vũng Tàu	54	9	120	-120	6	37	80	-46	-42
	Côn Đảo	13	23	105	-94	-27	45	67	-26	-62
TPHCM	Cần Giờ	57	9	125	-114	8	43	82	-36	-42
Tiền Giang	Gò Công Tây	63	7	131	-114	12	44	86	-34	-40
Bến Tre	Ba Tri	56	13	134	-105	6	52	87	-24	-45
Trà Vinh	Duyên Hải	35	22	120	-99	-18	59	71	-16	-67
Sóc Trăng	Tân Phú	4	38	102	-68	-47	77	53	11	-91
Bạc Liêu	TP. Bạc Liêu	-63	78	64	-8	-102	108	22	57	-127
Cà Mau	Năm Căn	-87	75	53	13	-106	90	25	58	-111
	Trần Văn Thời	-14	-6	58	-16	-18	10	44	14	-17
Kiên Giang	Rạch Giá	23	-55	62	-22	19	-25	49	1	18
	Phước Quốc	4	-25	19	14	9	-9	21	23	19

Vùng Biển	Độ cao sóng biển dự báo trong 48 giờ		
	Độ cao sóng lớn nhất (m)	Hướng thịnh hành	Ghi chú
Bắc vịnh Bắc Bộ	0.3 - 1.6	Nam	
Nam vịnh Bắc Bộ	0.7 - 1.6	Đông Nam	
Quảng Trị đến Quảng Ngãi	0.7 - 1.4	Đông Nam	
Bình Định đến Ninh Thuận	0.8 - 1.3	Đông, Đông Nam	
Bình Thuận đến Cà Mau	0.3 - 1.6	Đông	
Cà Mau đến Kiên Giang	0.3 - 1.0	Đông, Đông Nam	
Quần đảo Hoàng Sa	0.7 - 0.8	Đông Nam	
Quần đảo Trường Sa	1.2 - 1.8	Đông	
Bắc Biển Đông	0.4 - 1.3	Đông Nam, Đông	
Giữa Biển Đông	0.6 - 1.5	Đông	
Nam Biển Đông	0.8 - 2.1	Đông Bắc, Đông	Cảnh Báo

**Tin phát lúc: 13 giờ 00**

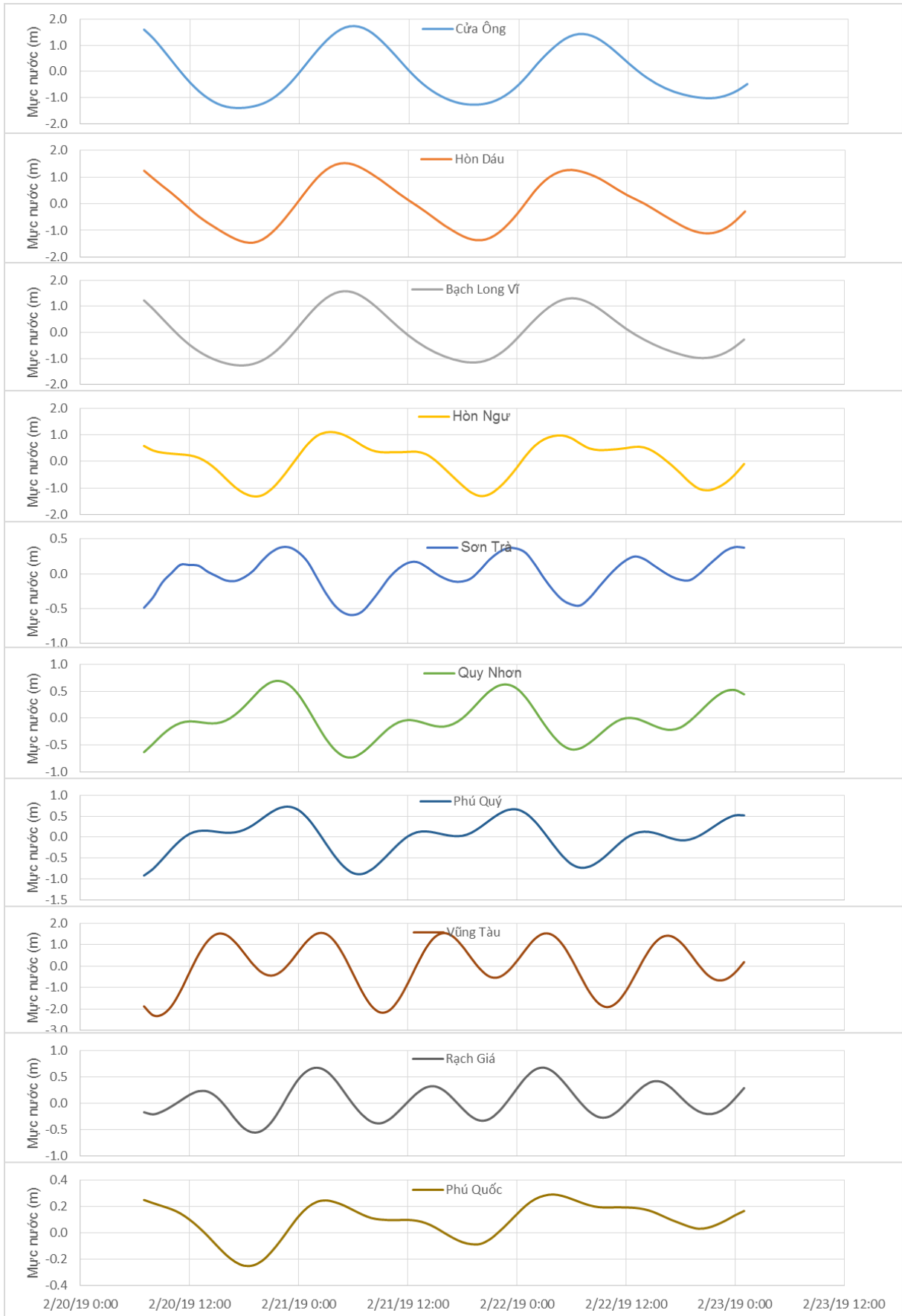
Thời điểm phát tin dự báo tiếp theo: 13 giờ 00 ngày 21/02/2019

Người xây dựng bản tin: Trần Văn Mỹ

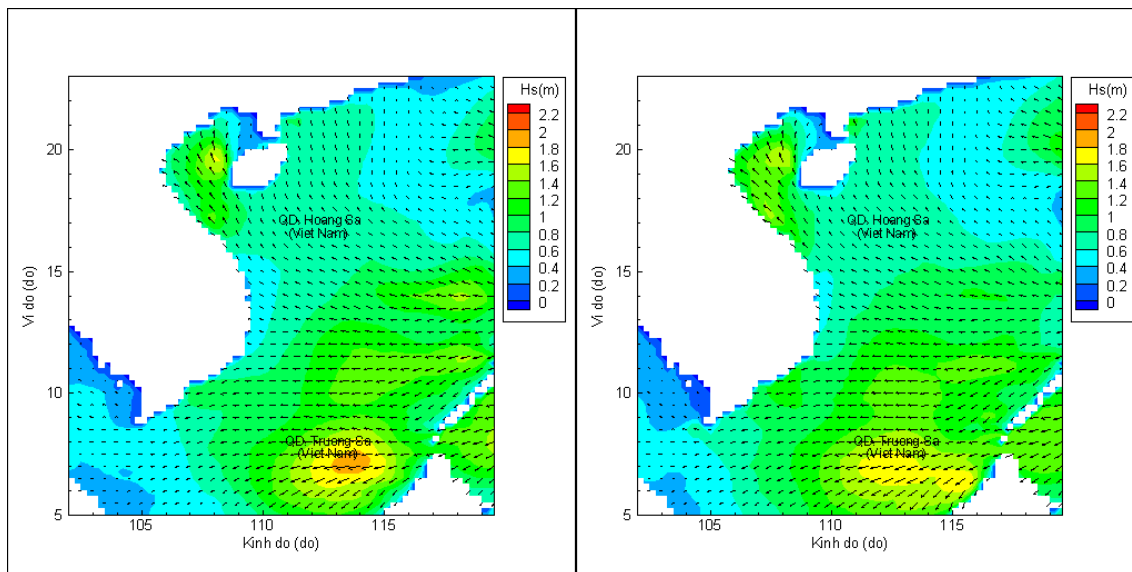
Người soát bản tin: Lê Quốc Huy

## Biên trình mực nước tổng cộng tại 10 trạm Hải văn

(Cửa Ông, Hòn Dấu, Bạch Long Vĩ, Hòn Ngư, Sơn Trà, Quy Nhơn, Phú Quý, Vũng Tàu, Rạch Giá, Phú Quốc)

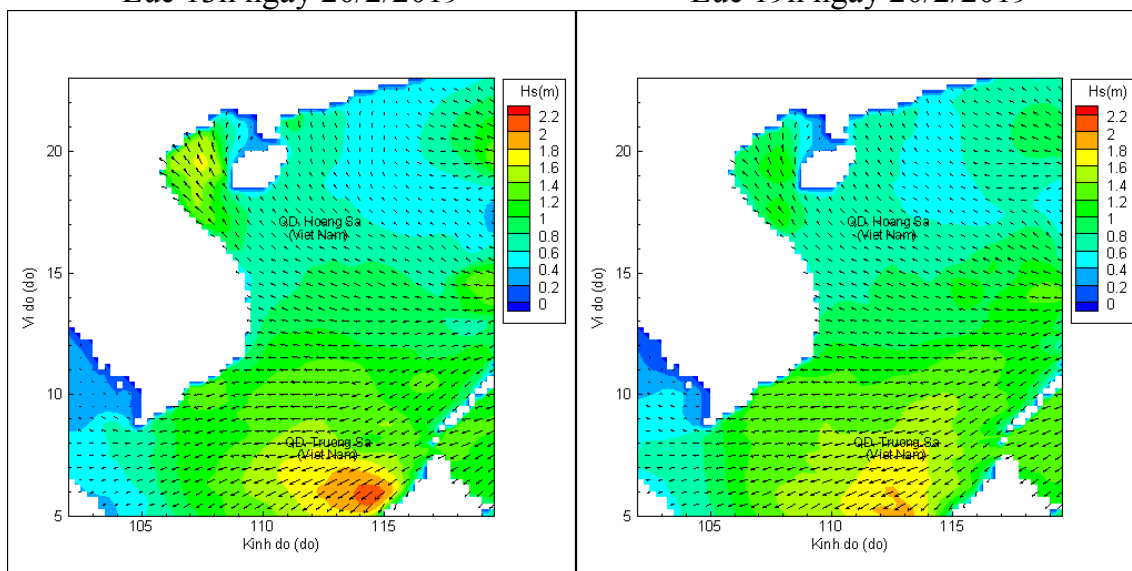


## Phân bố độ cao sóng ven bờ và ngoài khơi biển Việt Nam



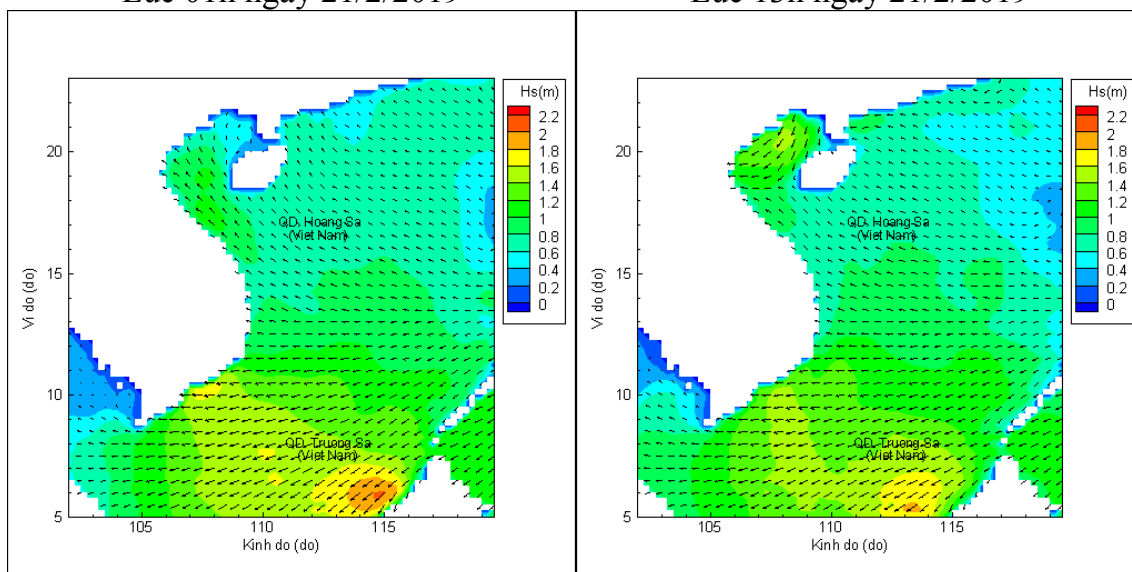
Lúc 13h ngày 20/2/2019

Lúc 19h ngày 20/2/2019



Lúc 01h ngày 21/2/2019

Lúc 13h ngày 21/2/2019



Lúc 01h ngày 22/2/2019

Lúc 13h ngày 22/2/2019