

BẢN TIN DỰ BÁO MỨC NƯỚC VÀ SÓNG BIỂN

(Lúc 13 giờ – 06Z ngày 21/02/2019)

Tỉnh/ TP	Huyện	Mức nước tổng cộng dự báo trong 48 giờ (cm)								
		21/02		22/02				23/02		
		13h	19h	1h	7h	13h	19h	1h	7h	13h
Quảng Ninh	Đầm Hà	-155	-141	70	198	-135	-153	41	241	-64
	Cửa Ông	-125	-144	91	170	-99	-167	55	206	-38
TP. Hải Phòng	Hòn Dấu	-99	-153	107	145	-66	-173	74	177	-15
	Bạch Long Vĩ	-117	-126	110	132	-101	-152	76	170	-50
Thái Bình	Thái Thụy	-88	-150	112	132	-55	-171	78	164	-8
Nam Định	Hải Hậu	-65	-150	118	106	-33	-169	85	135	7
Ninh Bình	Kim Sơn	-56	-150	119	99	-26	-167	85	128	11
Thanh Hóa	Quảng Xương	-47	-148	117	94	-15	-163	82	120	17
Nghệ An	Diễn Châu	-31	-138	106	80	2	-151	76	102	28
	Hòn Ngư	-30	-136	104	75	2	-149	76	96	29
Hà Tĩnh	Thạch Hà	-23	-128	94	64	9	-140	70	82	37
Quảng Bình	Quảng Trạch	-11	-97	72	36	16	-109	60	47	44
	Quảng Ninh	-2	-72	62	13	21	-84	56	21	45
Quảng Trị	Gio Linh	3	-46	51	-8	22	-57	52	-3	41
	Cồn Cỏ	-4	-44	57	-10	16	-57	58	-3	35
Thừa Thiên Huế	Hương Trà	5	-18	35	-28	21	-27	43	-26	34
	Phú Lộc	7	5	19	-46	20	-3	35	-45	30
TP. Đà Nẵng	Sơn Trà	11	24	9	-57	19	18	30	-58	26
	Hoàng Sa	-7	68	2	-70	-9	58	27	-70	-9
Quảng Nam	Tam Kỳ	11	47	-2	-71	14	40	24	-72	19
	Cù Lao Chàm	10	41	3	-65	15	34	26	-67	21
Quảng Ngãi	TP. Quảng Ngãi	6	60	-2	-79	6	50	25	-81	9
	Lý Sơn	4	62	-1	-74	4	52	25	-77	7
Bình Định	Phú Mỹ	2	67	0	-77	0	56	27	-81	-2
	Quy Nhơn	1	69	0	-80	-3	54	27	-82	-2
Phú Yên	TP. Tuy Hòa	-6	66	-1	-83	-6	53	26	-86	-9
Khánh Hòa	TP. Nha Trang	4	70	9	-83	1	57	35	-86	-3
	Trường Sa	8	67	19	-91	2	56	43	-93	-4
Ninh Thuận	TP. PR-Tháp Chàm	11	65	17	-96	5	48	40	-102	0
Bình Thuận	TP. Phan Thiết	69	31	88	-161	57	25	103	-149	32
	Phú Quý	20	60	30	-107	15	49	53	-108	6
Bà Rịa Vũng Tàu	Vũng Tàu	81	30	144	-179	30	56	123	-122	-34
	Còn Đảo	33	45	133	-152	-15	67	114	-98	-67
TPHCM	Cần Giờ	84	28	152	-175	33	57	129	-113	-33
Tiền Giang	Gò Công Tây	90	27	159	-177	38	57	135	-112	-30
Bến Tre	Ba Tri	85	33	162	-170	31	65	138	-102	-36
Trà Vinh	Duyên Hải	64	41	152	-167	5	74	125	-99	-63
Sóc Trăng	Tân Phú	34	53	142	-136	-25	87	113	-66	-90
Bạc Liêu	TP. Bạc Liêu	-35	87	112	-70	-91	116	84	-6	-142
Cà Mau	Năm Căn	-73	86	101	-32	-111	100	81	15	-139
	Trần Văn Thời	-20	6	87	-26	-23	7	73	1	-34
Kiên Giang	Rạch Giá	19	-48	84	-22	22	-40	62	7	11
	Phú Quốc	-3	-24	37	29	7	-21	28	39	12

Vùng Biển	Độ cao sóng biển dự báo trong 48 giờ		
	Độ cao sóng lớn nhất (m)	Hướng thịnh hành	Ghi chú
Bắc vịnh Bắc Bộ	0.3 - 1.6	Đông Bắc, Bắc, Đông	
Nam vịnh Bắc Bộ	0.8 - 1.3	Đông Bắc, Đông, Đông Nam	
Quảng Trị đến Quảng Ngãi	0.6 - 1.1	Đông Nam, Đông	
Bình Định đến Ninh Thuận	0.7 - 1.1	Đông	
Bình Thuận đến Cà Mau	0.3 - 1.7	Đông	
Cà Mau đến Kiên Giang	0.3 - 1.0	Đông, Đông Nam	
Quần đảo Hoàng Sa	0.7 - 0.8	Đông, Đông Nam	
Quần đảo Trường Sa	1.0 - 1.5	Đông, Đông Bắc	
Bắc Biển Đông	0.6 - 1.7	Đông, Đông Nam	
Giữa Biển Đông	0.6 - 1.3	Đông	
Nam Biển Đông	0.7 - 1.9	Đông Bắc, Đông	

Tin phát lúc: 13 giờ 00

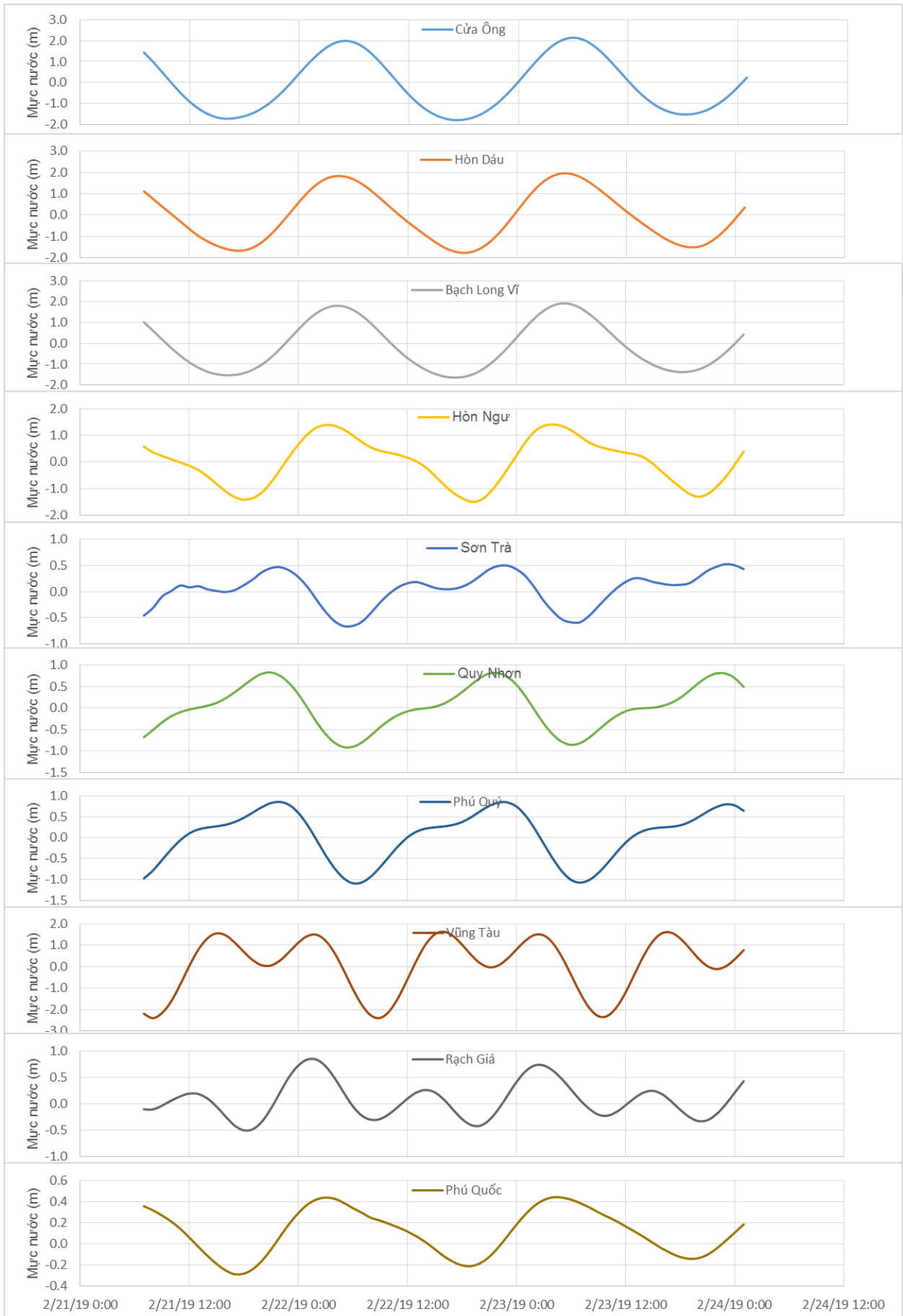
Thời điểm phát tin dự báo tiếp theo: 13 giờ 00 ngày 22/02/2019

Người xây dựng bản tin: Dương Ngọc Tiến

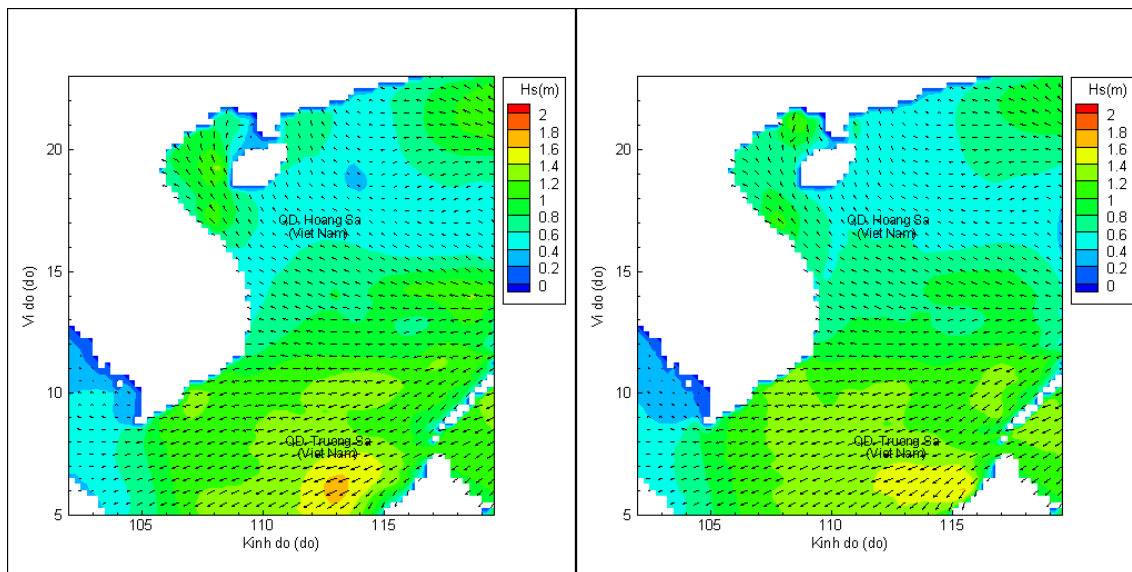
Người soát bản tin: Nguyễn Thị Thanh

Biên trình mực nước tổng cộng tại 10 trạm Hải văn

(Cửa Ông, Hòn Dấu, Bạch Long Vĩ, Hòn Ngự, Sơn Trà, Quy Nhơn, Phú Quý, Vũng Tàu, Rạch Giá, Phú Quốc)

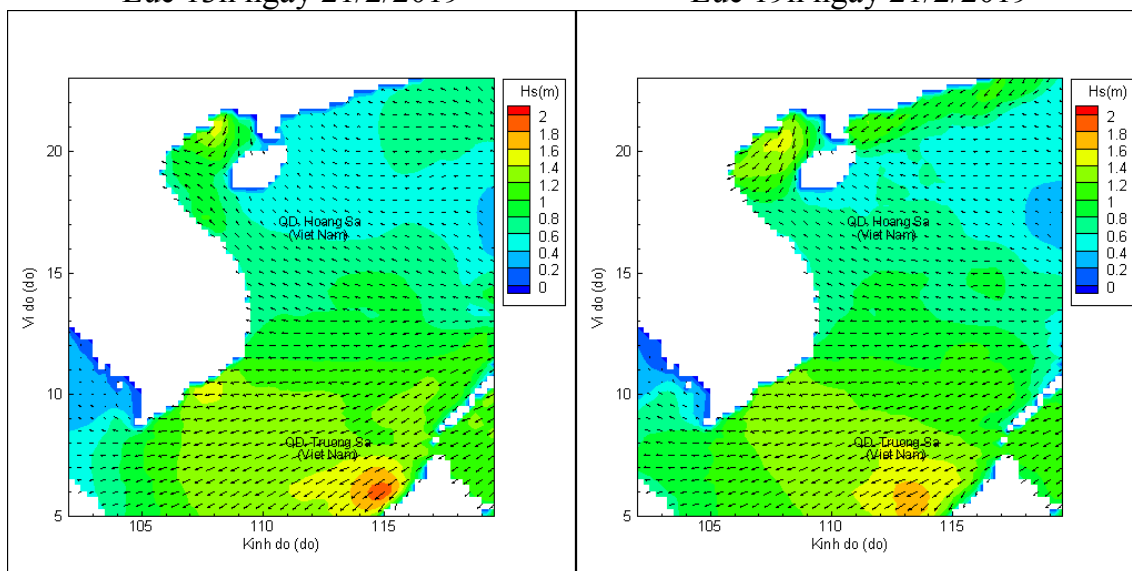


Phân bố độ cao sóng ven bờ và ngoài khơi biển Việt Nam



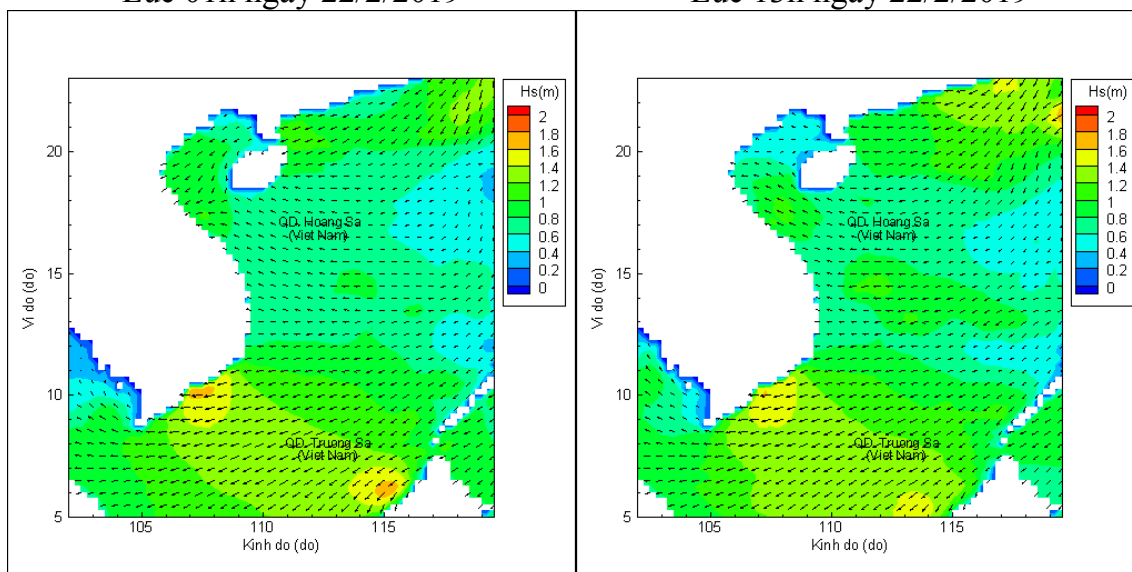
Lúc 13h ngày 21/2/2019

Lúc 19h ngày 21/2/2019



Lúc 01h ngày 22/2/2019

Lúc 13h ngày 22/2/2019



Lúc 01h ngày 23/2/2019

Lúc 13h ngày 23/2/2019