

**BẢN TIN DỰ BÁO MỨC NƯỚC VÀ SÓNG BIỂN**

(Lúc 13 giờ – 06Z ngày 25/02/2019)

Tỉnh/ TP	Huyện	Mức nước tổng cộng dự báo trong 48 giờ (cm)								
		25/02		26/02				27/02		
		13h	19h	1h	7h	13h	19h	1h	7h	13h
Quảng Ninh	Đầm Hà	16	12	-6	-31	5	43	59	-55	-28
	Cửa Ông	16	25	-15	-29	1	53	49	-43	-36
TP. Hải Phòng	Hòn Dấu	6	30	-19	-11	-10	60	36	-26	-45
	Bạch Long Vĩ	9	17	-23	-21	-3	53	28	-39	-31
Thái Bình	Thái Thụy	1	34	-22	-7	-14	63	32	-22	-46
Nam Định	Hải Hậu	4	39	-26	-5	-16	68	22	-14	-47
Ninh Bình	Kim Sơn	2	41	-26	-4	-20	70	21	-9	-48
Thanh Hóa	Quảng Xương	3	44	-27	-2	-20	70	18	-7	-48
Nghệ An	Diễn Châu	13	42	-25	-3	-16	67	15	-5	-43
	Hòn Ngư	14	41	-24	-4	-15	65	14	-6	-42
Hà Tĩnh	Thạch Hà	20	35	-20	-4	-12	59	11	-2	-39
Quảng Bình	Quảng Trạch	21	18	-14	-6	-7	46	2	4	-32
	Quảng Ninh	22	12	-10	-6	-2	38	-2	6	-23
Quảng Trị	Gio Linh	23	8	-7	-6	3	31	-6	6	-13
	Cồn Cỏ	22	6	-8	-8	4	30	-8	3	-13
Thừa Thiên Huế	Hương Trà	24	3	-2	-8	10	21	-9	3	-2
	Phú Lộc	23	-3	0	-9	16	11	-10	1	7
TP. Đà Nẵng	Sơn Trà	23	-8	3	-10	20	3	-11	0	15
	Hoàng Sa	23	-20	0	-15	28	-9	-18	-9	31
Quảng Nam	Tam Kỳ	24	-12	5	-10	26	-3	-12	0	26
	Cù Lao Chàm	23	-11	4	-10	24	-1	-11	0	23
Quảng Ngãi	TP. Quảng Ngãi	26	-18	3	-9	29	-6	-17	1	31
	Lý Sơn	25	-18	3	-10	28	-7	-16	-1	31
Bình Định	Phú Mỹ	27	-21	3	-10	31	-10	-19	-2	33
	Quy Nhơn	27	-23	4	-9	34	-9	-20	-3	33
Phú Yên	TP. Tuy Hòa	23	-28	-4	-15	27	-11	-24	-7	27
Khánh Hòa	TP. Nha Trang	27	-18	0	-10	32	-4	-22	-5	30
	Trường Sa	20	-13	-4	-5	28	-1	-25	-1	32
Ninh Thuận	TP. PR-Tháp Chàm	24	-17	-4	-13	25	-4	-29	-6	24
Bình Thuận	TP. Phan Thiết	-1	31	-34	27	3	43	-57	26	11
	Phú Quý	18	-7	-8	-3	23	5	-32	1	26
Bà Rịa Vũng Tàu	Vũng Tàu	-70	111	-86	82	-33	101	-80	44	8
	Côn Đảo	-67	99	-81	67	-33	95	-74	30	6
TPHCM	Cần Giờ	-75	124	-88	91	-34	112	-79	51	11
Tiền Giang	Gò Công Tây	-79	134	-92	100	-37	122	-82	60	9
Bến Tre	Ba Tri	-82	141	-89	110	-38	132	-76	70	9
Trà Vinh	Duyên Hải	-89	135	-99	99	-43	123	-84	54	6
Sóc Trăng	Tân Phú	-89	131	-89	93	-40	116	-69	41	13
Bạc Liêu	TP. Bạc Liêu	-75	112	-62	67	-23	97	-37	15	25
Cà Mau	Năm Căn	-46	82	-28	34	-8	77	-8	-5	23
	Trần Văn Thời	-27	55	-17	33	-19	63	-6	18	-8
Kiên Giang	Rạch Giá	-18	33	-8	34	-25	38	5	30	-23
	Phú Quốc	5	21	24	14	2	27	33	16	1

Vùng Biển	Độ cao sóng biển dự báo trong 48 giờ		
	Độ cao sóng lớn nhất (m)	Hướng thịnh hành	Ghi chú
Bắc vịnh Bắc Bộ	0.3 - 1.7	Đông, Đông Bắc, Đông Nam	
Nam vịnh Bắc Bộ	0.7 - 1.7	Đông Bắc, Đông Nam	
Quảng Trị đến Quảng Ngãi	0.7 - 1.1	Đông Bắc, Đông	
Bình Định đến Ninh Thuận	0.8 - 1.2	Đông Bắc, Đông	
Bình Thuận đến Cà Mau	0.3 - 2.1	Đông, Đông Bắc	Cảnh báo
Cà Mau đến Kiên Giang	0.3 - 1.4	Đông, Đông Nam	
Quần đảo Hoàng Sa	0.9 - 1.2	Đông Bắc	
Quần đảo Trường Sa	1.2 - 1.8	Đông Bắc	
Bắc Biển Đông	0.9 - 1.9	Đông Bắc	
Giữa Biển Đông	0.6 - 1.5	Đông Bắc	
Nam Biển Đông	0.8 - 2.2	Đông Bắc	Cảnh báo

**Tin phát lúc: 13 giờ 00**

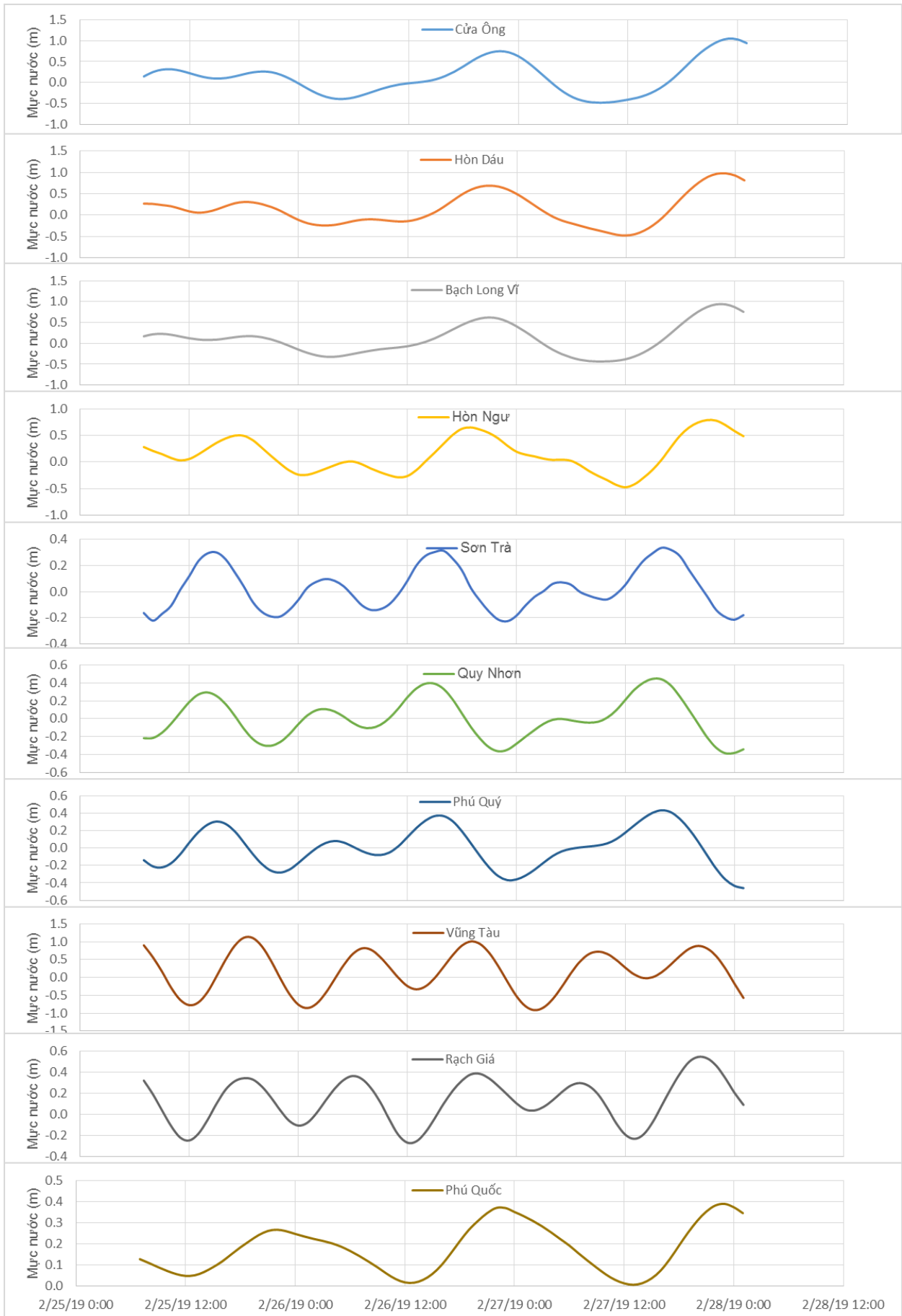
Thời điểm phát tin dự báo tiếp theo: 13 giờ 00 ngày 26/02/2019

Người xây dựng bản tin: Nguyễn Thị Lan

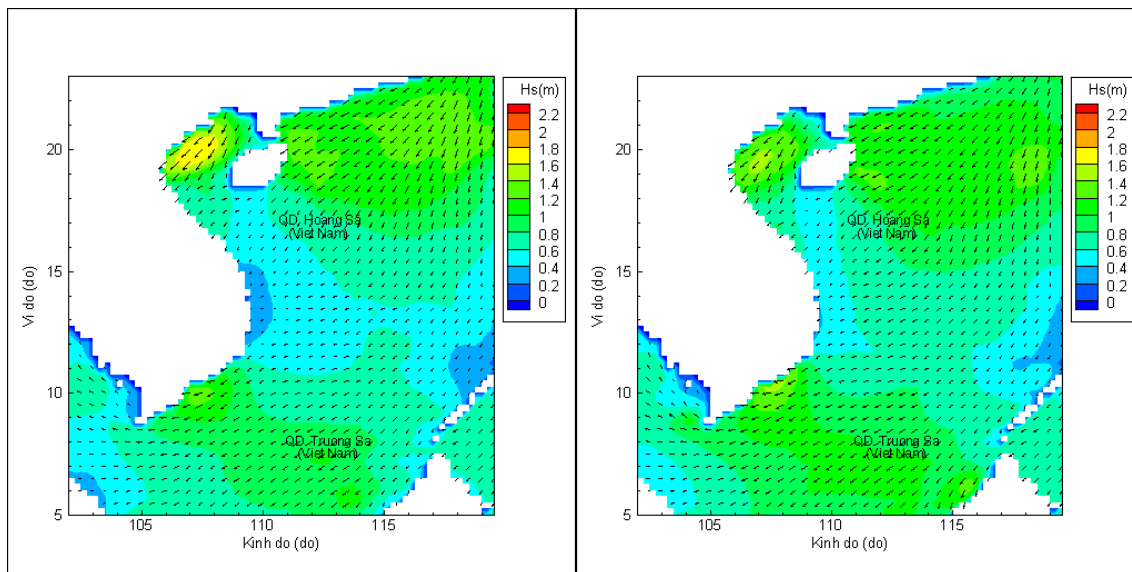
Người soát bản tin: Nguyễn Thị Thanh

## Biến trình mực nước tổng cộng tại 10 trạm Hải vãn

(Cửa Ông, Hòn Dấu, Bạch Long Vĩ, Hòn Ngự, Sơn Trà, Quy Nhơn, Phú Quý, Vũng Tàu, Rạch Giá, Phú Quốc)

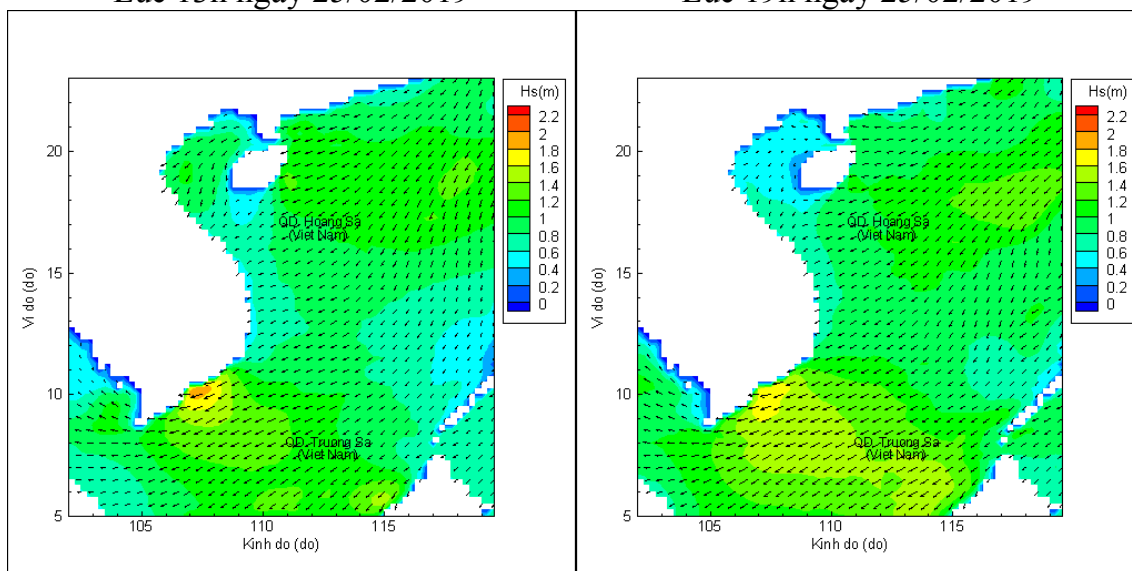


## Phân bố độ cao sóng ven bờ và ngoài khơi biển Việt Nam



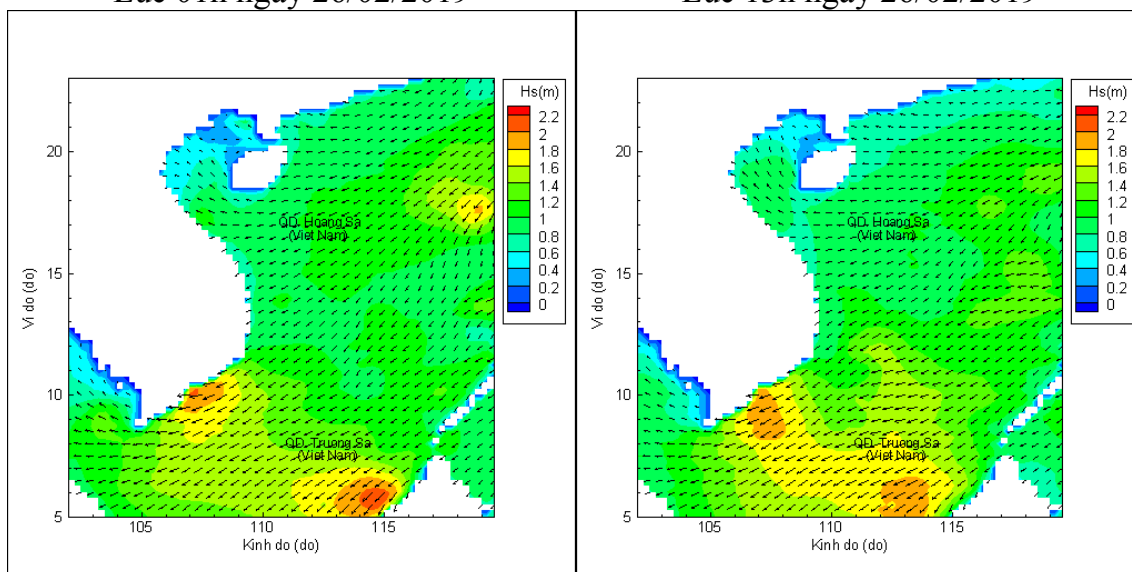
Lúc 13h ngày 25/02/2019

Lúc 19h ngày 25/02/2019



Lúc 01h ngày 26/02/2019

Lúc 13h ngày 26/02/2019



Lúc 01h ngày 27/02/2019

Lúc 13h ngày 27/02/2019