

BẢN TIN DỰ BÁO MỨC NƯỚC VÀ SÓNG BIỂN

(Lúc 13 giờ – 06Z ngày 02/03/2019)

Tỉnh/ TP	Huyện	Mức nước tổng cộng dự báo trong 48 giờ (cm)								
		02/03		03/03				04/03		
		13h	19h	1h	7h	13h	19h	1h	7h	13h
Quảng Ninh	Đầm Hà	-100	1	153	14	-128	-33	141	58	-118
	Cửa Ông	-98	1	146	19	-113	-36	139	48	-98
TP. Hải Phòng	Hòn Dấu	-92	3	140	15	-99	-38	139	40	-80
	Bạch Long Vĩ	-86	22	132	2	-100	-16	133	31	-89
Thái Bình	Thái Thụy	-87	2	137	12	-91	-39	138	34	-70
Nam Định	Hải Hậu	-81	6	125	10	-80	-37	131	29	-55
Ninh Bình	Kim Sơn	-78	5	123	9	-76	-38	129	28	-49
Thanh Hóa	Quảng Xương	-75	4	117	9	-70	-39	125	27	-43
Nghệ An	Diễn Châu	-65	6	102	10	-57	-36	112	26	-33
	Hòn Ngư	-65	6	99	11	-57	-35	107	25	-33
Hà Tĩnh	Thạch Hà	-63	6	84	17	-54	-29	91	29	-30
Quảng Bình	Quảng Trạch	-55	16	49	25	-46	-9	54	34	-25
	Quảng Ninh	-42	20	31	23	-34	2	34	28	-15
Quảng Trị	Gio Linh	-30	23	13	17	-23	12	17	21	-5
	Cồn Cỏ	-31	27	15	14	-25	16	20	17	-9
Thừa Thiên Huế	Hương Trà	-16	23	-5	10	-10	20	-1	11	3
	Phú Lộc	-5	23	-21	3	2	26	-17	3	9
TP. Đà Nẵng	Sơn Trà	6	24	-32	-1	11	31	-28	-4	15
	Hoàng Sa	24	41	-43	-15	19	52	-40	-19	13
Quảng Nam	Tam Kỳ	19	29	-43	-7	19	38	-40	-11	22
	Cù Lao Chàm	16	29	-38	-4	18	38	-34	-7	21
Quảng Ngãi	TP. Quảng Ngãi	24	37	-51	-10	21	46	-48	-16	20
	Lý Sơn	24	36	-47	-10	22	47	-44	-16	20
Bình Định	Phú Mỹ	24	39	-51	-11	20	48	-50	-20	15
	Quy Nhơn	25	42	-50	-8	26	52	-50	-20	15
Phú Yên	TP. Tuy Hòa	21	36	-56	-15	18	48	-50	-24	11
Khánh Hòa	TP. Nha Trang	26	46	-50	-13	24	56	-44	-23	18
	Trường Sa	32	44	-45	-26	29	53	-38	-36	23
Ninh Thuận	TP. PR-Tháp Chàm	26	46	-54	-20	21	54	-48	-30	19
Bình Thuận	TP. Phan Thiết	43	53	-41	-46	52	44	-22	-75	58
	Phú Quý	32	47	-49	-26	32	54	-40	-41	28
Bà Rịa Vũng Tàu	Vũng Tàu	-120	-13	144	49	-129	-37	122	77	-126
	Côn Đảo	-111	-28	144	39	-113	-52	130	62	-105
TPHCM	Cần Giờ	-91	-24	142	37	-91	-57	129	52	-80
Tiền Giang	Gò Công Tây	-86	-21	144	34	-87	-55	131	49	-76
Bến Tre	Ba Tri	-87	-19	147	35	-90	-53	134	50	-79
Trà Vinh	Duyên Hải	-94	-1	137	23	-99	-30	126	40	-94
Sóc Trăng	Tân Phú	-81	-27	147	27	-78	-58	138	39	-68
Bạc Liêu	TP. Bạc Liêu	-70	-27	139	19	-64	-59	135	28	-52
Cà Mau	Năm Căn	-66	-30	136	16	-61	-62	134	26	-46
	Trần Văn Thời	-57	-29	123	15	-58	-65	121	31	-38
Kiên Giang	Rạch Giá	-49	-21	110	13	-46	-51	106	28	-27
	Phú Quốc	-43	-13	91	23	-45	-48	89	34	-24

Vùng Biển	Độ cao sóng biển dự báo trong 48 giờ		
	Độ cao sóng lớn nhất (m)	Hướng thịnh hành	Ghi chú
Bắc vịnh Bắc Bộ	0.3 - 1.6	Nam, Đông Nam	
Nam vịnh Bắc Bộ	0.8 - 1.6	Đông Nam	
Quảng Trị đến Quảng Ngãi	0.9 - 1.5	Đông Nam	
Bình Định đến Ninh Thuận	0.5 - 1.0	Đông, Đông Nam	
Bình Thuận đến Cà Mau	0.3 - 1.2	Đông	
Cà Mau đến Kiên Giang	0.3 - 0.9	Đông Nam, Đông	
Quần đảo Hoàng Sa	0.7 - 0.9	Đông Nam, Đông	
Quần đảo Trường Sa	0.7 - 1.1	Đông, Đông Bắc, Nam	
Bắc Biển Đông	0.5 - 1.2	Đông Bắc, Đông	
Giữa Biển Đông	0.4 - 0.8	Đông Bắc, Đông	
Nam Biển Đông	0.6 - 1.5	Đông Bắc, Đông	Cảnh báo

Tin phát lúc: 13 giờ 00

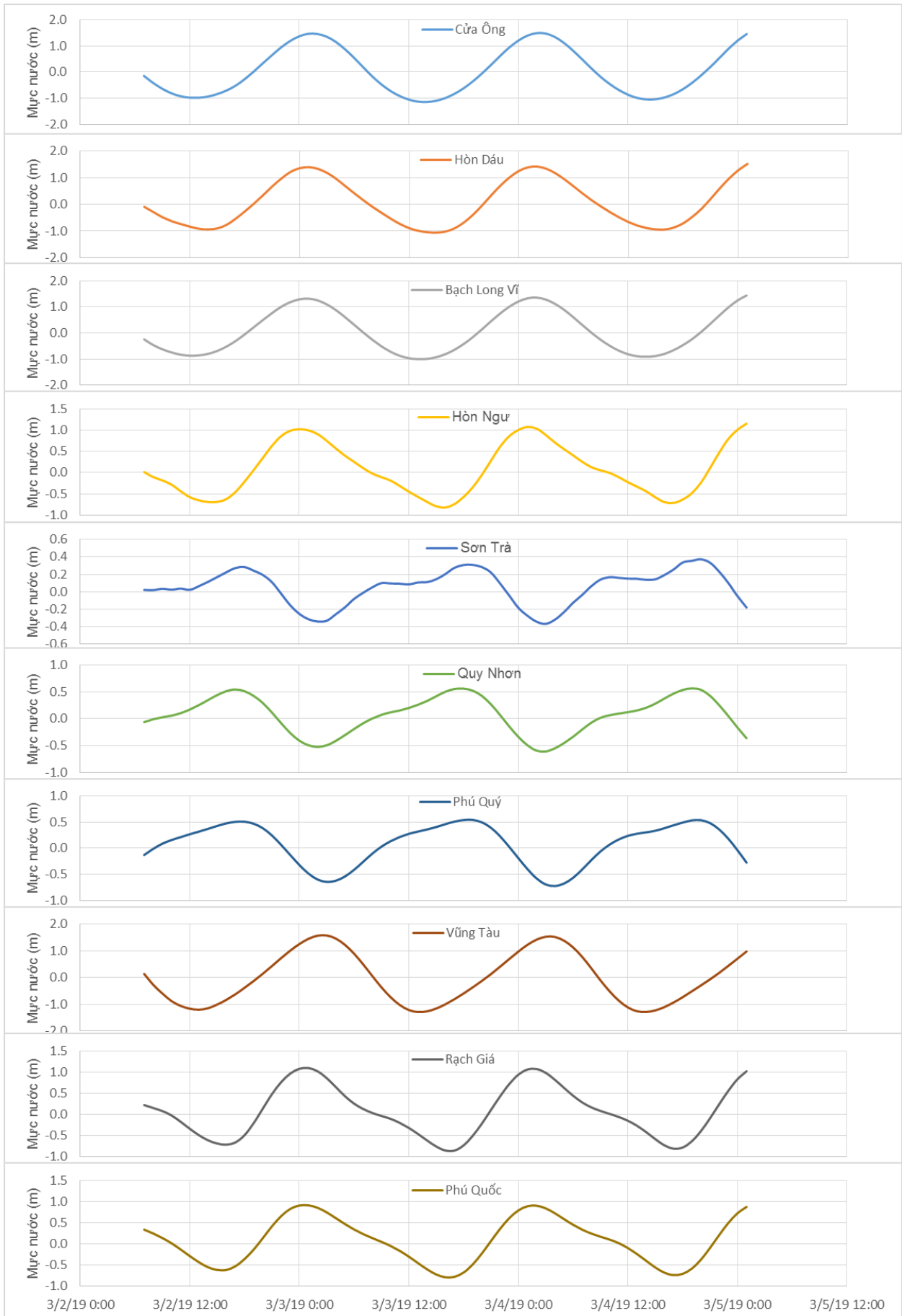
Thời điểm phát tin dự báo tiếp theo: 13 giờ 00 ngày 03/03/2019

Người xây dựng bản tin: Nguyễn Hồng Hạnh

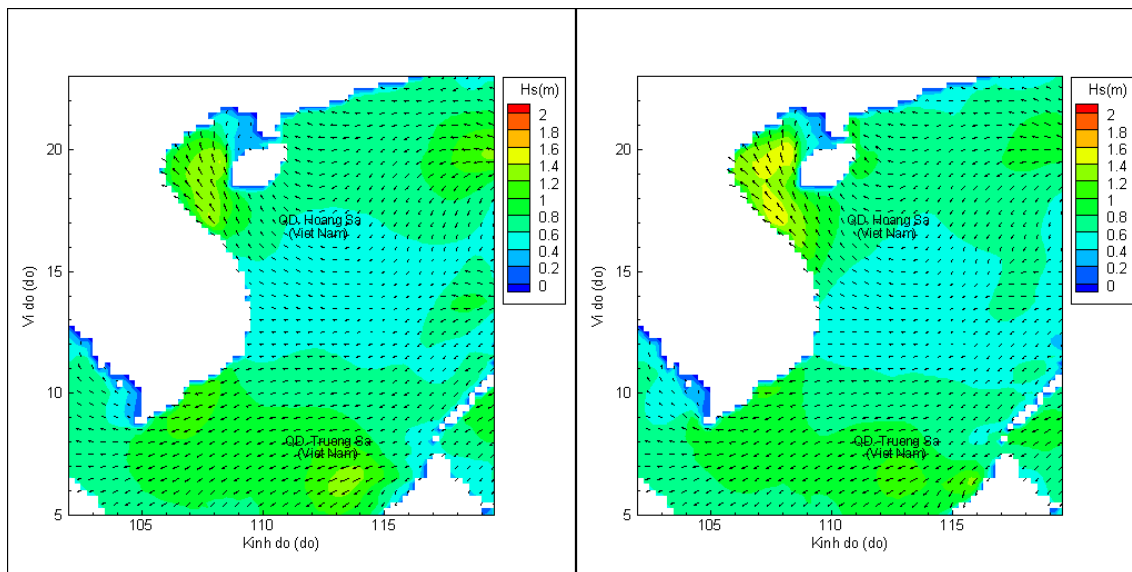
Người soát bản tin: Lê Quốc Huy

Biến trình mực nước tổng cộng tại 10 trạm Hải văn

(Cửa Ông, Hòn Dấu, Bạch Long Vĩ, Hòn Ngự, Sơn Trà, Quy Nhơn, Phú Quý, Vũng Tàu, Rạch Giá, Phú Quốc)

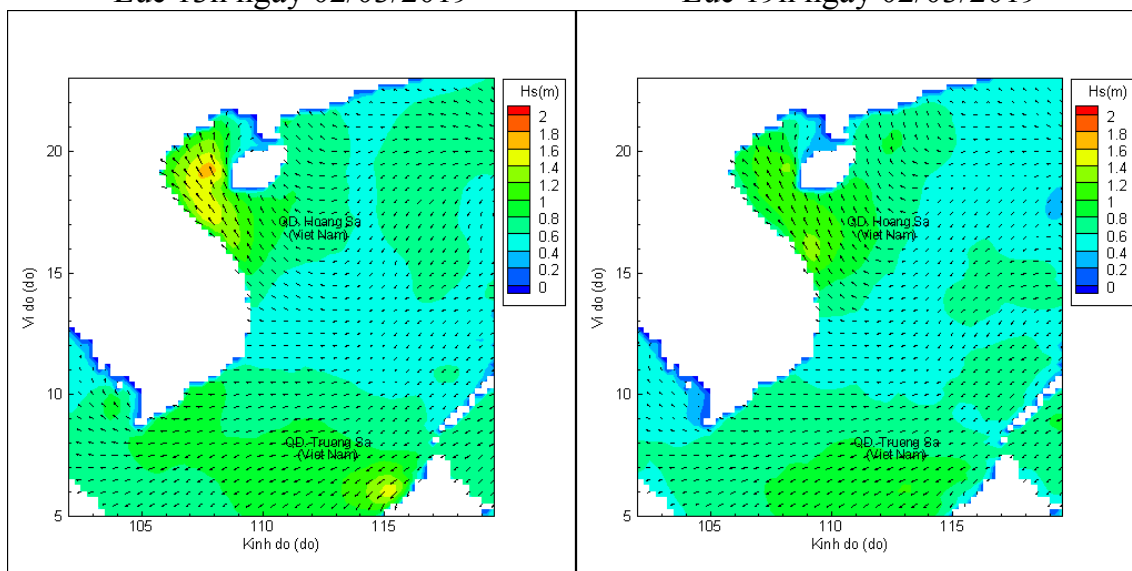


Phân bố độ cao sóng ven bờ và ngoài khơi biển Việt Nam



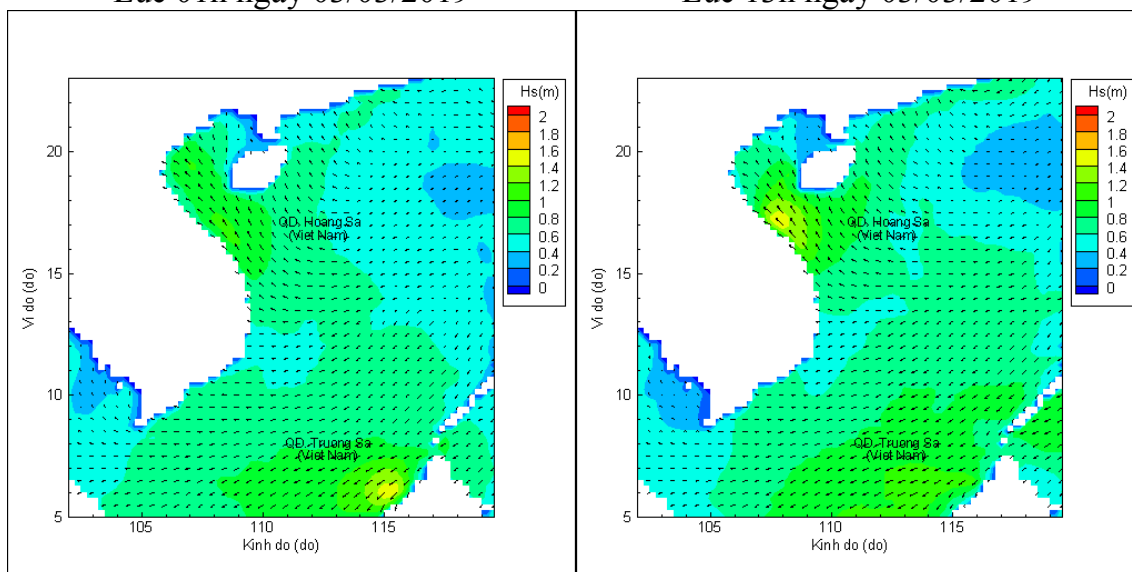
Lúc 13h ngày 02/03/2019

Lúc 19h ngày 02/03/2019



Lúc 01h ngày 03/03/2019

Lúc 13h ngày 03/03/2019



Lúc 01h ngày 04/03/2019

Lúc 13h ngày 04/03/2019