

BẢN TIN DỰ BÁO MỨC NƯỚC VÀ SÓNG BIỂN

(Lúc 13 giờ – 06Z ngày 03/03/2019)

Tỉnh/ TP	Huyện	Mức nước tổng cộng dự báo trong 48 giờ (cm)								
		03/03		04/03				05/03		
		13h	19h	1h	7h	13h	19h	1h	7h	13h
Quảng Ninh	Đầm Hà	-110	-13	141	11	-118	-18	155	66	-110
	Cửa Ông	-103	-9	133	10	-105	-24	155	58	-91
TP. Hải Phòng	Hòn Dấu	-97	-9	126	10	-89	-21	155	51	-76
	Bạch Long Vĩ	-92	7	120	-3	-95	-5	145	39	-84
Thái Bình	Thái Thụy	-91	-9	123	8	-82	-22	152	44	-67
Nam Định	Hải Hậu	-81	-4	113	5	-74	-21	142	36	-54
Ninh Bình	Kim Sơn	-78	-5	111	6	-70	-19	142	36	-47
Thanh Hóa	Quảng Xương	-73	-3	108	6	-64	-27	132	32	-42
Nghệ An	Diễn Châu	-64	0	94	9	-52	-32	113	30	-33
	Hòn Ngư	-63	0	91	9	-52	-30	110	29	-34
Hà Tĩnh	Thạch Hà	-59	2	76	14	-50	-25	93	31	-33
Quảng Bình	Quảng Trạch	-51	12	40	23	-44	-5	55	34	-31
	Quảng Ninh	-38	18	22	21	-33	6	34	28	-20
Quảng Trị	Gio Linh	-27	23	7	16	-20	16	16	20	-11
	Cồn Cỏ	-28	27	8	12	-23	19	19	17	-15
Thừa Thiên Huế	Hương Trà	-13	26	-9	9	-8	22	-3	10	-2
	Phú Lộc	-1	27	-23	1	2	26	-20	1	6
TP. Đà Nẵng	Sơn Trà	9	28	-32	-3	11	31	-30	-5	13
	Hoàng Sa	25	41	-44	-16	20	52	-40	-19	13
Quảng Nam	Tam Kỳ	20	30	-44	-9	19	39	-42	-12	19
	Cù Lao Chàm	18	30	-39	-7	18	38	-35	-8	19
Quảng Ngãi	TP. Quảng Ngãi	24	37	-52	-12	20	46	-49	-17	18
	Lý Sơn	25	37	-48	-12	21	46	-45	-16	19
Bình Định	Phú Mỹ	25	39	-53	-13	20	48	-51	-21	16
	Quy Nhơn	28	44	-53	-13	21	51	-49	-21	16
Phú Yên	TP. Tuy Hòa	23	38	-55	-17	17	47	-51	-25	10
Khánh Hòa	TP. Nha Trang	28	46	-50	-15	23	54	-45	-24	17
	Trường Sa	32	45	-45	-27	29	52	-38	-36	22
Ninh Thuận	TP. PR-Tháp Chàm	27	46	-55	-21	20	52	-49	-31	18
Bình Thuận	TP. Phan Thiết	42	50	-44	-49	52	42	-24	-77	54
	Phú Quý	33	47	-50	-28	31	52	-42	-42	26
Bà Rịa Vũng Tàu	Vũng Tàu	-130	-38	122	77	-123	-53	96	101	-115
	Côn Đảo	-112	-56	128	63	-104	-70	106	82	-90
TPHCM	Cần Giờ	-93	-58	129	53	-77	-76	110	68	-67
Tiền Giang	Gò Công Tây	-89	-57	130	49	-73	-75	113	64	-63
Bến Tre	Ba Tri	-92	-56	132	50	-77	-73	114	65	-67
Trà Vinh	Duyên Hải	-101	-34	125	42	-91	-50	109	58	-82
Sóc Trăng	Tân Phú	-80	-61	135	42	-67	-77	118	53	-55
Bạc Liêu	TP. Bạc Liêu	-65	-63	130	30	-52	-78	118	38	-39
Cà Mau	Năm Căn	-58	-65	128	26	-49	-80	118	35	-34
	Trần Văn Thời	-48	-63	114	25	-43	-83	111	40	-24
Kiên Giang	Rạch Giá	-37	-50	102	21	-31	-71	102	33	-15
	Phú Quốc	-35	-44	84	26	-31	-67	85	37	-9

Vùng Biển	Độ cao sóng biển dự báo trong 48 giờ		
	Độ cao sóng lớn nhất (m)	Hướng thịnh hành	Ghi chú
Bắc vịnh Bắc Bộ	0.3 - 2.1	Nam, Đông Nam	Cảnh báo
Nam vịnh Bắc Bộ	0.7 - 1.6	Đông Nam, Đông	
Quảng Trị đến Quảng Ngãi	0.8 - 1.6	Đông Nam, Nam	
Bình Định đến Ninh Thuận	0.5 - 0.9	Đông Nam, Đông	
Bình Thuận đến Cà Mau	0.3 - 0.7	Đông	
Cà Mau đến Kiên Giang	0.3 - 0.7	Đông Nam, Đông	
Quần đảo Hoàng Sa	0.7 - 1.0	Đông Nam, Nam	
Quần đảo Trường Sa	0.7 - 1.1	Đông, Đông Bắc	
Bắc Biển Đông	0.5 - 1.9	Đông, Đông Nam, Đông Bắc	
Giữa Biển Đông	0.4 - 1.2	Đông, Đông Bắc	
Nam Biển Đông	0.6 - 1.4	Đông Bắc, Đông	

Tin phát lúc: 13 giờ 00

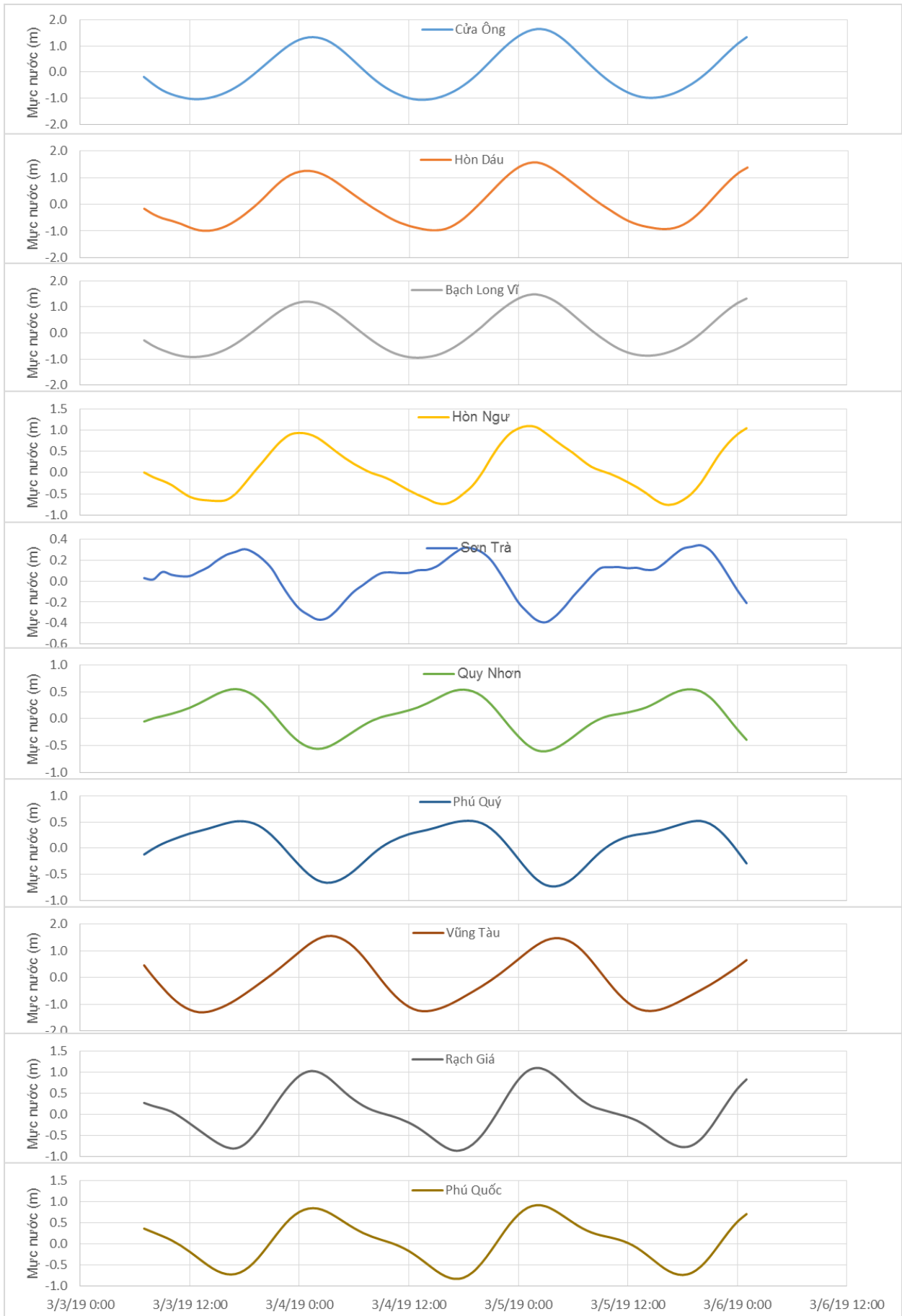
Thời điểm phát tin dự báo tiếp theo: 13 giờ 00 ngày 04/03/2019

Người xây dựng bản tin: Nguyễn Thị Lan

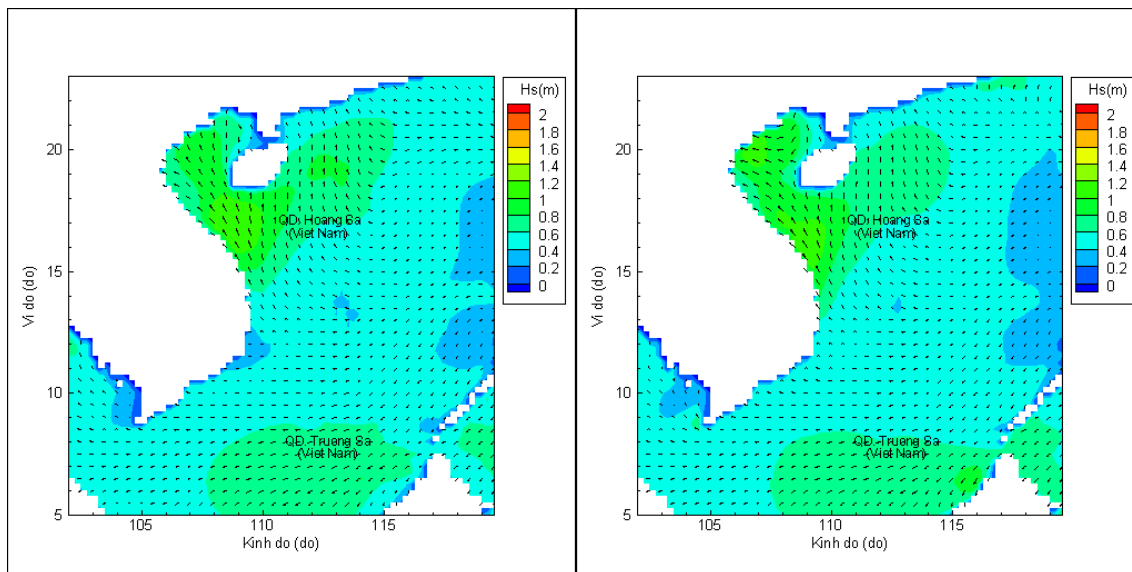
Người soát bản tin: Nguyễn Thị Thanh

Biên trình mực nước tổng cộng tại 10 trạm Hải văn

(Cửa Ông, Hòn Dấu, Bạch Long Vĩ, Hòn Ngư, Sơn Trà, Quy Nhơn, Phú Quý, Vũng Tàu, Rạch Giá, Phú Quốc)

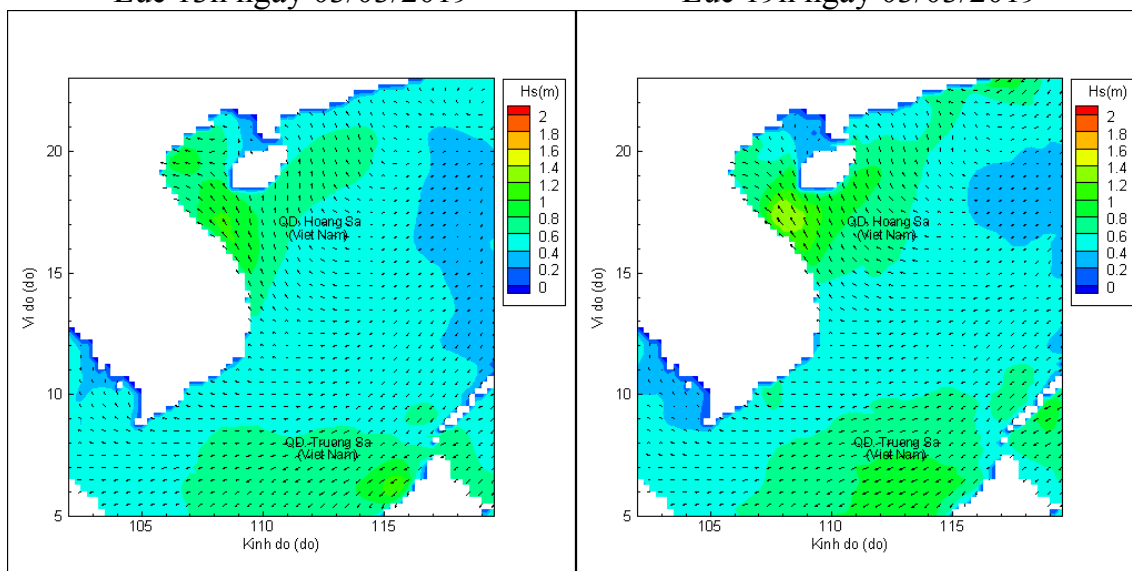


Phân bố độ cao sóng ven bờ và ngoài khơi biển Việt Nam



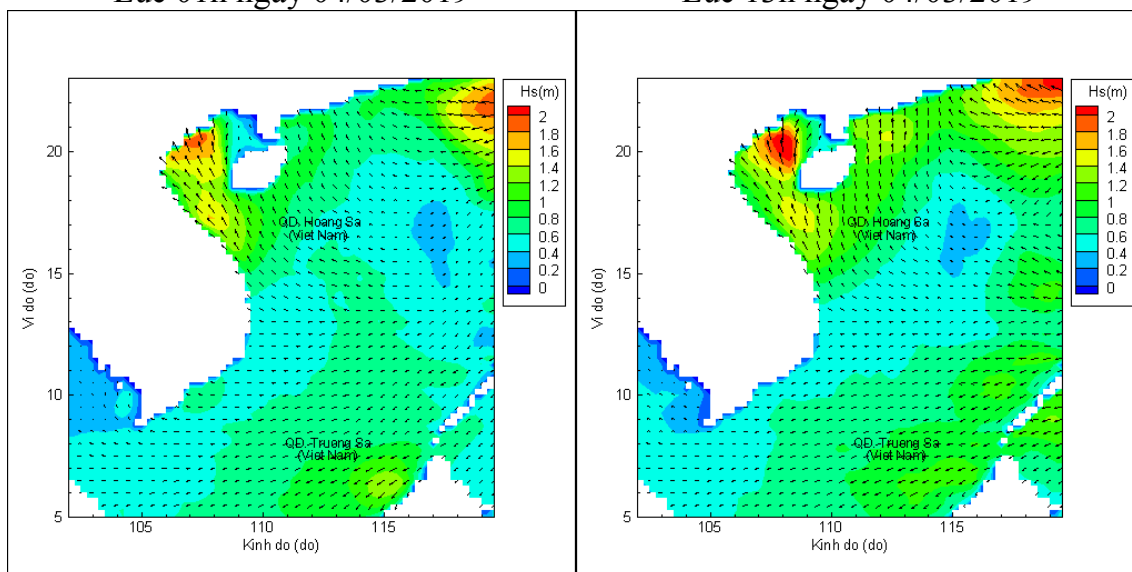
Lúc 13h ngày 03/03/2019

Lúc 19h ngày 03/03/2019



Lúc 01h ngày 04/03/2019

Lúc 13h ngày 04/03/2019



Lúc 01h ngày 05/03/2019

Lúc 13h ngày 05/03/2019