

BẢN TIN DỰ BÁO MỨC NƯỚC VÀ SÓNG BIỂN

(Lúc 13 giờ – 06Z ngày 04/03/2019)

Tỉnh/ TP	Huyện	Mức nước tổng cộng dự báo trong 48 giờ (cm)								
		04/03		05/03				06/03		
		13h	19h	1h	7h	13h	19h	1h	7h	13h
Quảng Ninh	Đầm Hà	-97	15	161	22	-114	-21	154	62	-122
	Cửa Ông	-96	16	162	24	-101	-24	153	52	-95
TP. Hải Phòng	Hòn Dấu	-88	17	153	20	-88	-26	154	44	-75
	Bạch Long Vĩ	-83	29	139	7	-92	-4	145	37	-87
Thái Bình	Thái Thụy	-83	16	149	16	-81	-27	151	37	-63
Nam Định	Hải Hậu	-76	19	138	11	-71	-24	140	30	-55
Ninh Bình	Kim Sơn	-74	20	139	11	-65	-21	139	29	-53
Thanh Hóa	Quảng Xương	-69	13	129	10	-62	-27	132	26	-46
Nghệ An	Diễn Châu	-61	11	112	10	-54	-31	116	24	-34
	Hòn Ngư	-61	10	107	10	-55	-28	112	23	-34
Hà Tĩnh	Thạch Hà	-59	10	89	16	-52	-23	94	28	-32
Quảng Bình	Quảng Trạch	-51	21	52	24	-47	-7	54	34	-28
	Quảng Ninh	-38	26	31	21	-35	3	34	29	-18
Quảng Trị	Gio Linh	-26	29	13	16	-24	12	17	21	-9
	Cồn Cỏ	-28	33	15	12	-26	15	19	17	-12
Thừa Thiên Huế	Hương Trà	-12	28	-5	9	-11	19	-3	11	0
	Phú Lộc	-2	27	-20	1	-1	24	-19	3	8
TP. Đà Nẵng	Sơn Trà	8	28	-31	-4	8	29	-30	-4	14
	Hoàng Sa	24	42	-43	-16	19	52	-40	-19	13
Quảng Nam	Tam Kỳ	20	31	-44	-10	17	37	-42	-12	20
	Cù Lao Chàm	17	31	-38	-7	16	36	-36	-8	19
Quảng Ngãi	TP. Quảng Ngãi	23	37	-52	-13	19	44	-50	-17	19
	Lý Sơn	24	37	-48	-12	20	45	-46	-16	19
Bình Định	Phú Mỹ	23	40	-53	-13	19	48	-51	-21	17
	Quy Nhơn	25	43	-52	-13	21	51	-50	-20	17
Phú Yên	TP. Tuy Hòa	22	40	-55	-18	16	47	-52	-25	11
Khánh Hòa	TP. Nha Trang	27	47	-50	-17	22	54	-47	-24	17
	Trường Sa	32	46	-44	-27	28	52	-39	-35	24
Ninh Thuận	TP. PR-Tháp Chàm	26	48	-55	-23	19	51	-52	-33	15
Bình Thuận	TP. Phan Thiết	39	52	-43	-51	51	41	-25	-76	55
	Phú Quý	32	48	-50	-29	30	51	-43	-41	27
Bà Rịa Vũng Tàu	Vũng Tàu	-124	-52	98	100	-111	-62	66	117	-93
	Côn Đảo	-103	-71	107	82	-90	-80	80	96	-70
TPHCM	Cần Giờ	-79	-75	112	68	-62	-87	85	82	-46
Tiền Giang	Gò Công Tây	-75	-74	115	64	-59	-86	88	78	-43
Bến Tre	Ba Tri	-80	-73	116	66	-63	-84	90	80	-47
Trà Vinh	Duyên Hải	-94	-52	110	58	-79	-65	88	72	-62
Sóc Trăng	Tân Phú	-70	-80	119	53	-55	-88	95	65	-36
Bạc Liêu	TP. Bạc Liêu	-53	-83	118	39	-40	-90	99	48	-19
Cà Mau	Năm Căn	-46	-84	117	35	-36	-91	99	44	-15
	Trần Văn Thời	-33	-83	106	34	-33	-92	91	44	-8
Kiên Giang	Rạch Giá	-18	-70	94	31	-22	-82	83	37	-1
	Phú Quốc	-19	-65	80	31	-18	-77	70	35	6

Vùng Biển	Độ cao sóng biển dự báo trong 48 giờ		
	Độ cao sóng lớn nhất (m)	Hướng thịnh hành	Ghi chú
Bắc vịnh Bắc Bộ	0.3 - 2.4	Nam, Đông Nam	Cảnh báo
Nam vịnh Bắc Bộ	0.7 - 1.8	Đông Nam	
Quảng Trị đến Quảng Ngãi	0.7 - 1.8	Đông Nam, Nam	
Bình Định đến Ninh Thuận	0.4 - 0.9	Đông Nam, Đông	
Bình Thuận đến Cà Mau	0.3 - 0.7	Đông	
Cà Mau đến Kiên Giang	0.3 - 0.6	Đông Nam, Đông	
Quần đảo Hoàng Sa	0.7 - 1.0	Đông Nam, Nam	
Quần đảo Trường Sa	0.7 - 1.1	Đông	
Bắc Biển Đông	0.6 - 2.1	Đông, Đông Bắc	Cảnh báo
Giữa Biển Đông	0.5 - 1.2	Đông	
Nam Biển Đông	0.5 - 1.5	Đông, Đông Bắc	

Tin phát lúc: 13 giờ 00

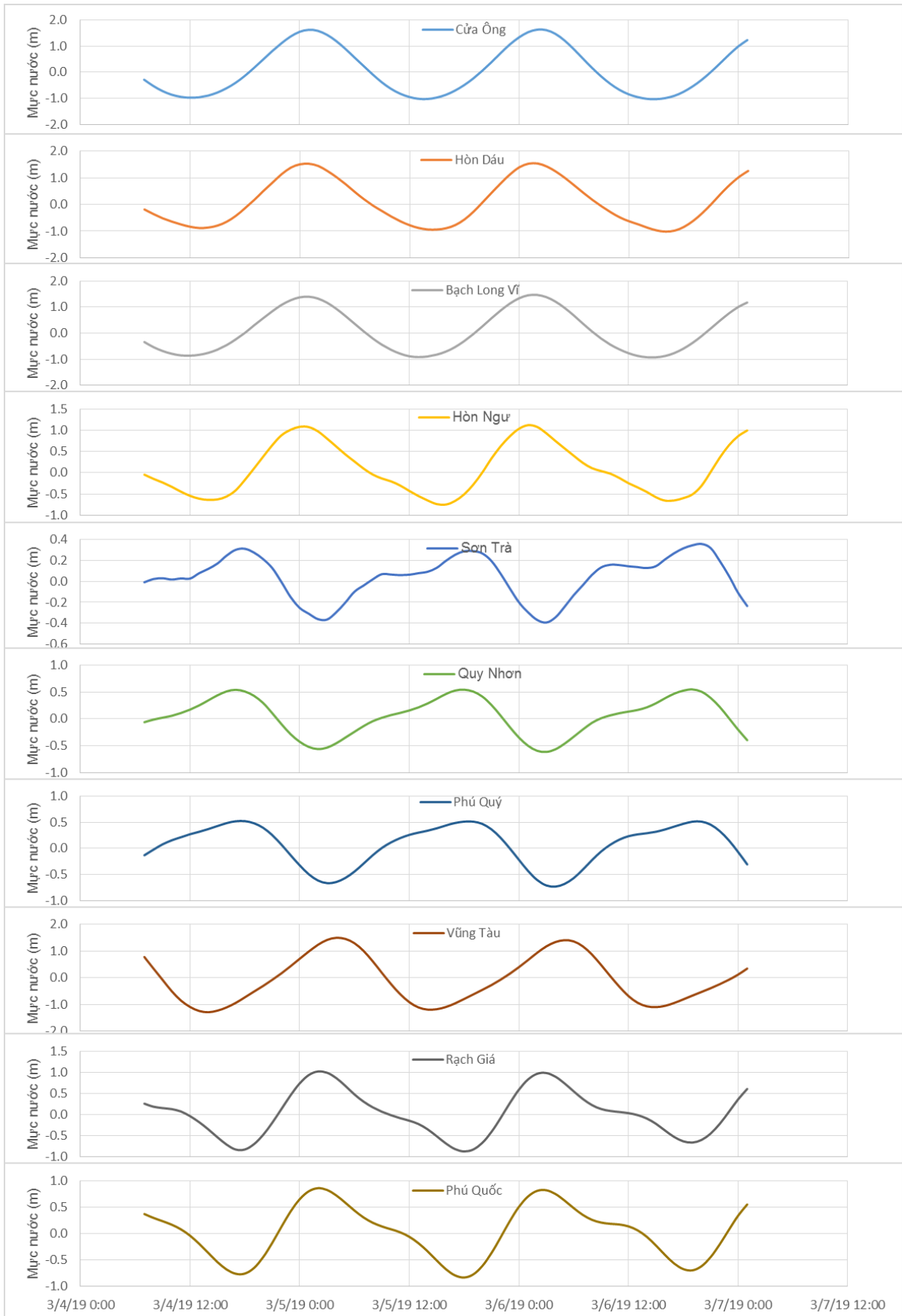
Thời điểm phát tin dự báo tiếp theo: 13 giờ 00 ngày 05/03/2019

Người xây dựng bản tin: Trần Văn Mỹ

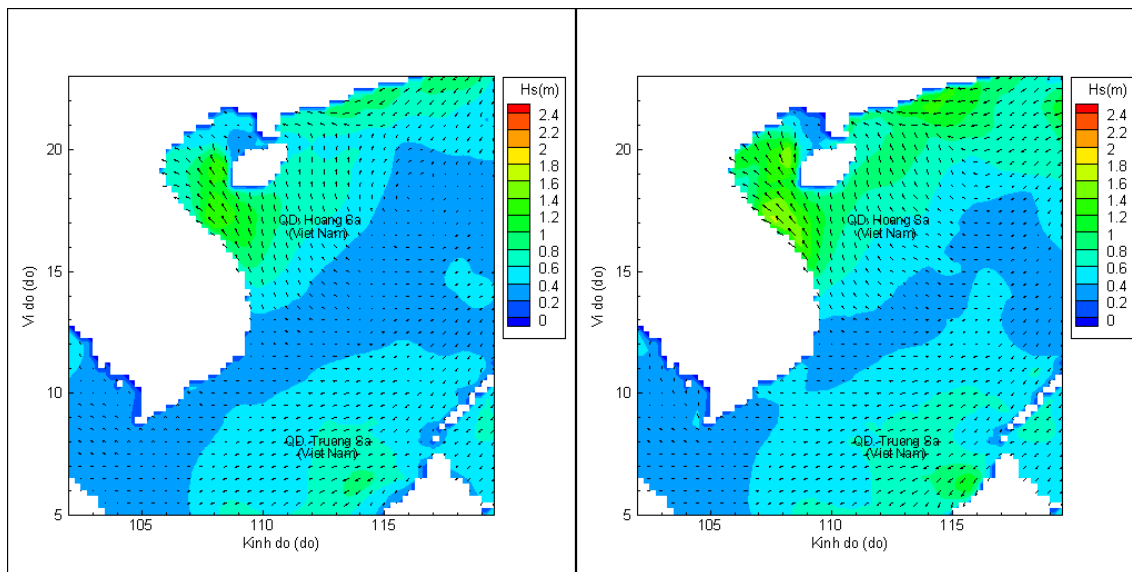
Người soát bản tin: Lê Quốc Huy

Biên trình mực nước tổng cộng tại 10 trạm Hải vãn

(Cửa Ông, Hòn Dấu, Bạch Long Vĩ, Hòn Ngự, Sơn Trà, Quy Nhơn, Phú Quý, Vũng Tàu, Rạch Giá, Phú Quốc)

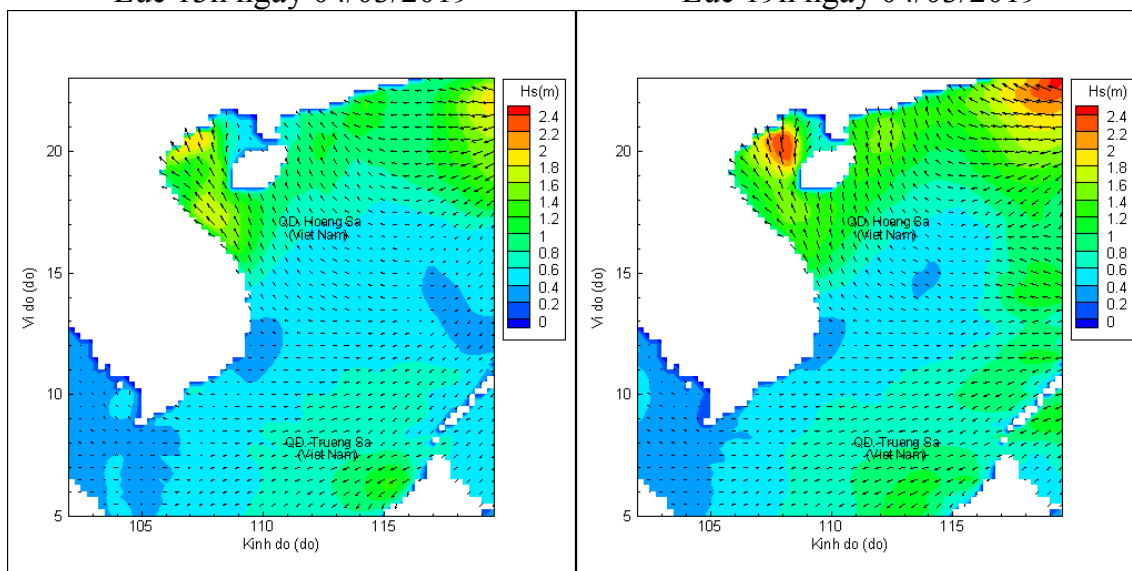


Phân bố độ cao sóng ven bờ và ngoài khơi biển Việt Nam



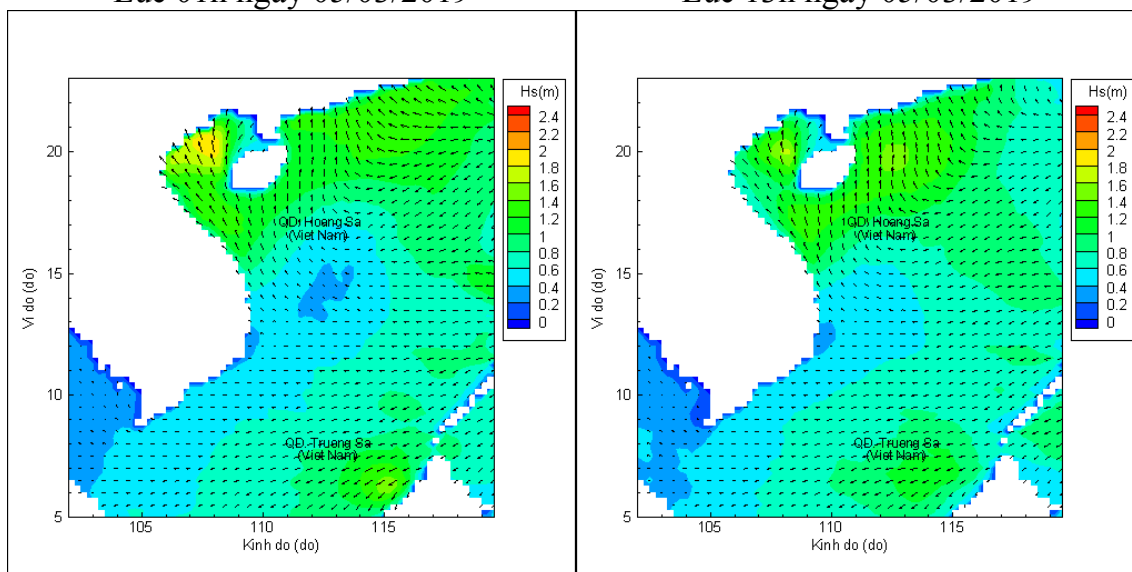
Lúc 13h ngày 04/03/2019

Lúc 19h ngày 04/03/2019



Lúc 01h ngày 05/03/2019

Lúc 13h ngày 05/03/2019



Lúc 01h ngày 06/03/2019

Lúc 13h ngày 06/03/2019